



Dinas Komunikasi dan
Informatika
Kabupaten Lombok Tengah



STATISTIK DAN SPASIAL KECAMATAN PUJUT

2024





Dinas Komunikasi dan
Informatika
Kabupaten Lombok Tengah



STATISTIK DAN SPASIAL KECAMATAN PUJUT

2024



PETA WILAYAH KECAMATAN PUJUT
MAP OF PUJUT SUBDISTRICT



CAMAT PUJUT
CHIEF OF PUJUT SUBDISTRICT



JUMAHIR, S. Sos



KATA PENGANTAR

Puji dan syukur kami panjatkan kehadiran Tuhan Yang Maha Esa, dalam menyambut terbitnya buku “STATISTIC **AND** SPATIAL OF PUJUT SUBDISTRICT 2023” yang merupakan kelanjutan dari penerbitan publikasi yang sama pada tahun sebelumnya.

Terbitnya publikasi ini untuk kesekian kalinya tiada lain adalah dalam rangka menjawab salah satu tuntutan saat ini dalam menjalankan roda pemerintahan yang efektif dan efisien. Pelaksanaan pemerintahan termasuk didalamnya adalah perencanaan, pelaksanaan dan evaluasi kegiatan pembangunan yang semestinya dapat berjalan secara efektif dan efisien bilamana didukung oleh ketersediaan data yang valid dan berkualitas.

Kepada pimpinan dinas/instansi nivo kecamatan, terutama kordinator statistik kecamatan Pringgarata kami sampaikan penghargaan dan terima kasih, karena tanpa ada jalinan kerjasama yang baik diantara kita maka Publikasi ini mustahil dapat diselesaikan sesuai jadwal yang ada. Dan kerjasama yang sudah terjalin saat ini hendaknya dapat ditingkatkan dan diperluas pada masa-masa yang akan datang.

Akhirnya kami berharap semoga publikasi ini dapat memberikan kontribusi positif bagi pembangunan kabupaten Lombok Tengah umumnya dan Kecamatan Pujut khususnya.

Sengkol , October 2023
Camat Pujut

JUMAHIR, S. Sos



PREFACE

*Praise and gratitude we pray for the presence of God Almighty, in welcoming the publication of the book "STATISTIC **AND** SPATIAL OF PUJUT SUBDISTRICT 2023" which is a continuation of the publication of the same publication in the previous year.*

The publication of this publication for the umpteenth time is nothing but in order to answer one of the current demands in running an effective and efficient wheel of government. The implementation of government includes planning, implementing and evaluating development activities that should be able to run effectively and efficiently if supported by the availability of valid and quality data.

To the leaders of the sub-district nivo offices/ agencies, especially the coordinator of statistics for sub-district Pringgarata, we express our appreciation and gratitude, because without a good cooperation between us, this publication cannot be completed according to the existing schedule. And the cooperation that has been established today should be able to be improved and expanded in the days to come.

Finally, we hope that this publication can make a positive contribution to the development of Central Lombok district in general and District Pujut in particular.

*Sengkol, October 2023
Chief Of Pujut
Subdistrict*

JUMAHIR, S. Sos

DAFTAR ISI/CONTENTS

	Halaman <i>Page</i>
Kata Pengantar	xi
Preface	xii
Daftar Isi/ Contents	xiii
Daftar Tabel/ List of Tables	xv
Daftar Gambar/ List of Figures	xix
Penjelasan Umum/ Explanatory Notes	xxi
Daftar Singkatan/ List of Abbreviation	xxiii
1. Geografi dan Iklim/ <i>Geography and Climate</i>	1
2. Pemerintahan/ <i>Government</i>	9
3. Penduduk/ <i>Population</i>	15
4. Sosial dan Kesejahteraan Rakyat/ <i>Social and Welfare</i>	24
5. Pertanian/ <i>Agriculture</i>	36

DAFTAR TABEL/LIST OF TABLES

	Halaman Page
1. GEOGRAFI DAN IKLIM	
1.1 KEADAAN GEOGRAFI GEOGRAPHY CONDITION	
1.1.1 Luas Daerah Menurut Desa/Kelurahan di Kecamatan Pujut, 2023 <i>Total Area by Villages/Kelurahan in Pujut Subdistrict, 2023</i>	9
1.1.2 Jarak ke Ibukota Kecamatan dan Ibukota Kabupaten/Kota Menurut Desa/Kelurahan di Kecamatan Pujut (km), 2023 <i>Distance to the Subdistrict Capital and Regency/Municipal Capital by Villages/Kelurahan in Pujut Subdistrict (km), 2023</i>	10
2. PEMERINTAHAN	
2.1 SUMBER DAYA MANUSIA HUMAN RESOURCES	
2.1.1 Jumlah Pegawai Negeri Sipil Pemerintah Daerah dan PPPK Kecamatan Pujut Menurut Pangkat, Golongan, Ruang, 2023 <i>Number of Civil Servants of Pujut District Government by Hierarchy Level, 2023</i>	19
2.1.2 Jumlah Dusun/Kelurahan Menurut Desa di Kecamatan Pujut, 2023 <i>Number of Dusun/Neighborhood by Village in Pujut Subdistrict, 2023</i>	20
2.1.3 Jumlah Perangkat Desa Berdasarkan Jenis Kelamin Menurut Desa di Kecamatan Pujut, 2023 <i>Number of Village Office Employee by Gender and Village in Pujut Subdistrict, 2023</i>	21
2.1.4 Staus Indeks Desa Membangun Menurut Desa di Kecamatan Pujut 2023 <i>Village Development Index by Village in Pujut Subdistrict, 2023</i>	22
3. KEPENDUDUKAN	
3.1 Penduduk, Distribusi Persentase Penduduk, Kepadatan Penduduk, Rasio Jenis Kelamin Penduduk Menurut Desa/Kelurahan di Kecamatan Pujut, 2022	

	<i>Population, Percentage Distribution of Population, Population Density, and Population Sex Ratio by Villages/Kelurahan in Pujut Subdistrict, 2022</i>	35
3.2	Jumlah Penduduk Berdasarkan Kelompok Umur, Jenis Kelamin, dan Desa/Kelurahan di Kecamatan Pujut, 2023 <i>Numbers of Population by Age Group, Gender, and Villages/ Kelurahan in Pujut Subdistrict, 2023</i>	37
4.	SOSIAL DAN KESEJAHTERAAN	
4.1	PENDIDIKAN EDUCATION	
4.1.1	Jumlah Sekolah Menurut Tingkat Pendidikan di Kecamatan Pujut, 2022/2023 dan 2023/2024 <i>Number of Schools by Educational Level in Pujut Subdistrict, 2022/2023 and 2023/2024.....</i>	57
4.1.2	Jumlah Guru Menurut Tingkat Pendidikan di Kecamatan Pujut, 2022/2023 dan 2023/2024 <i>Number of Teachers by Educational Level in Pujut Subdistrict, 2022/2023 and 2023/2024.....</i>	58
4.1.3	Jumlah Murid Menurut Tingkat Pendidikan di Kecamatan Pujut, 2022/2023 dan 2023/2024 <i>Number of Pupils by Educational Level in Pujut Subdistrict, 2022/2023 and 2023/2024.....</i>	59
4.2	KESEHATAN HEALTH	
4.2.1	Banyaknya Sarana Kesehatan Menurut Jenis Sarana Kesehatan di Kecamatan Pujut, 2022-2023 <i>Number of Health Facilities by Type of Health Facilities in Pujut Subdistrict, 2022-2023</i>	60
4.3	KELUARGA BERENCANA FAMILY PLANNING	
4.3.1	Jumlah Pasangan Usia Subur Berdasarkan Kesertaan Ber-KB di Kecamatan Pujut, 2023 <i>Numbers of Eligible Couples By Family Planning Participant in Pujut Subdistrict, 2023</i>	61

4.3.2	Jumlah Wanita Usia Subur (WUS) Berdasarkan Umur Kawin Pertama di Kecamatan Pujut, 2023 <i>Number of Women Of Childbearing Age by First Mating Age in Pujut Subdistrict, 2023</i>	62
5. PERTANIAN		
5.1	Luas Panen dan Produksi Tanaman Sayuran Menurut Jenis Tanaman di Kecamatan Pujut, 2023 <i>Harvested Area and Production of Seasonal Vegetables and Fruits by Kind of Plant in Pujut Subdistrict, 2023</i>	75
5.2	Produksi Tanaman Buah-buahan Menurut Jenis Tanaman di Kecamatan Pujut, 2023 <i>Production of Fruits by Kind of Plant in Pujut Subdistrict, 2023</i>	76
5.3	Luas Panen dan Produksi Tanaman Perkebunan Menurut Jenis Tanaman di Kecamatan Pujut, 2023 <i>Harvested Area and Production of Estate Crops by Kind of Plant in Pujut Subdistrict, 2023</i>	77
5.4	PPopulasi Ternak dan Unggas dan Jumlah Ternak Yang Dipotong Berdasarkan Jenisnya di Kecamatan Pujut, 2023 <i>Livestock Population and Slaughtered by Kind in Pujut Subdistrict, 2023</i>	78
5.5	Jumlah Rumah Tangga dan Produksi Perikanan Tangkap di Kecamatan Pujut, 2021-2023 <i>Numbers Household and Production of Capture Fisheries in Pujut Subdistrict, 2021-2023</i>	79
5.6	Jumlah Rumah Tangga dan Produksi Perikanan Budidaya Berdasarkan Jenis Budidaya di Kecamatan Pujut, 2023 <i>Numbers Household and Production of Aquaculture By Kind in Pujut Subdistrict, 2023</i>	80

DAFTAR GAMBAR/LIST OF FIGURES

		Halaman Page
1.1	Luas Daerah menurut Desa/Kelurahan di Kecamatan Pujut (km), 2023 <i>Total Area by Village/Kelurahan in Pujut Subdistrict (km), 2023.....</i>	5
1.2	Jarak ke Ibukota Kecamatan Menurut Desa/ Kelurahan di Kecamatan Pujut (km), 2023 <i>Distance to the Subdistrict Capital by Village/Kelurahan in Pujut Subdistrict (km), 2023.....</i>	7
2.1	Jumlah Pegawai Negeri Sipil Pemerintah Daerah dan PPPK Kecamatan Pujut Menurut Golongan/ruang, 2023 <i>Number of Civil Servants of Pujut District Government by Class Level, 2023</i>	15
3.1	Distribusi Persentase Penduduk Menurut Desa/ Kelurahan di Kecamatan Pujut, 2023 <i>Percentage Distribution of Population by Villages/Kelurahan in Pujut Subdistrict, 2023</i>	29
3.2	Kepadatan Penduduk Menurut Desa/ Kelurahan di Kecamatan Pujut, 2023 <i>Population Density by Villages/Kelurahan in Pujut Subdistrict, 2023...</i>	31
4.1	Persentase Wanita Usia Subur Yang Kawin Pertama < 20 Tahun berdasarkan Desa di Kecamatan Pujut, 2023 <i>Percentage of Women Of Childbearing Age by First Mating Age < 20 Years Old in Pujut Subdistrict, 2023</i>	51
4.2	Rasio Guru dan Murid Berdasarkan Tingkat Pendidikan di Kecamatan Pujut Tahun 2022/2023 dan 2023/2024 <i>Teacher Student Ratio by Educational Level in Pujut Subdistrict, 2022/2023 and 2023/2024.....</i>	53

5.1	Produksi Tanaman Sayuran Menurut Jenis Tanaman di Kecamatan Pujut (kuintal), 2023 <i>Production of Seasonal Vegetables and Fruits by Kind of Plant in Pujut Subdistrict (quintal), 2023</i>	69
5.2	Produksi Perikanan Tangkap di Kecamatan Pujut, 2021-2023 <i>Production of Capture Fisheries in Pujut Subdistrict, 2021-2023.....</i>	71

PENJELASAN UMUM/EXPLANATORY NOTES

Tanda-tanda, satuan-satuan, dan lain-lainnya yang digunakan dalam publikasi ini adalah sebagai berikut:

Symbols, measurement units, and acronyms which are used in this publication, are as follows:

1. TANDA-TANDA/SYMBOLS

Data tidak tersedia/ <i>Data not available</i>	: ...
Tidak ada atau nol / <i>Null or zero</i>	: -
Data dapat diabaikan/ <i>Data negligible</i>	: 0
Tanda decimal/ <i>Decimal point</i>	: ,
Data tidak dapat ditampilkan/ <i>Not applicable</i>	: NA
Angka estimasi/ <i>Estimated figures</i>	: e
Angka diperbaiki/ <i>Revised figures</i>	: r
Angka sementara/ <i>Preliminary figures</i>	: x
Angka sangat sementara/ <i>Very preliminary figures</i>	: xx
Angka sangat sangat sementara/ <i>Very very preliminary figures</i>	: Pujut

2. SATUAN/UNITS

barel/ <i>barrel</i>	: 158,99 liter/ <i>litres</i> = 1/6,2898 m ³
hektar (ha)/ <i>hectare (ha)</i>	: 10 000 m ²
kilometer (km)/ <i>kilometres (km)</i>	: 1 000 meter/ <i>meters (m)</i>
knot/ <i>knot</i>	: 1,8523 km/jam (<i>km/hour</i>)
kuintal/ <i>quintal</i>	: 100 kg
KWh	: 1 000 Watt hour
MWh	: 1 000 KWh
liter (untuk beras)/ <i>litre (for rice)</i>	: 0,80 kg
MMSCF	: 1/35,3 m ³
metrik ton (m.ton)/ <i>metric ton (m. ton)</i>	: 0,98421 long ton = 1 000 kg
ons/ <i>ounce</i>	: 28,31 gram/ <i>grams</i>
ton	: 1 000 kg

Satuan lain: buah, dus, butir, helai/lembar, kaleng, batang, pulsa, ton kilometer (ton-km), jam, menit, persen (%).

Other units: unit, pack, pieces, sheet, tin, pulse, ton-kilometres(ton-km), hour, minute, percent (%).

Perbedaan angka di belakang koma disebabkan oleh pembulatan angka.

The difference in decimal numbers is caused by rounding.

DAFTAR SINGKATAN/LIST OF ABBREVIATION

SI	: Stasiun Iklim/ <i>Climate Station</i>
SMPK	: Stasiun Meterologi Pertanian Khusus/ <i>Special Agricultural Meteorological Station</i>
t.t	: Tempat tidur/ <i>Bed</i>
BCG	: Bacillus Calmette Guerin
DPT	: Difteri, Pertusis, Tetanus/ <i>Diphtheria, Tetanus, and Pertussis</i>
TT	: Tetanus Toxoid
IOT	: Industri Obat Tradisional/ <i>Traditional Medicine Industry</i>
IKOT	: Industri Kecil Obat Tradisional/ <i>Traditional Medicine Small Industry</i>
Alkes	: Alat kesehatan/ <i>Health Kits</i>
PKRT	: Perbekalan Kesehatan Rumah tangga/ <i>Household Health Logistics</i>
Kompl	: Komplemen/ <i>Complement</i>
IRTP	: Industri Pangan Produksi Rumah Tangga/ <i>Foods Home Industry</i>
PBF	: Pedagang Besar Farmasi/ <i>Pharmacy Whole-seller</i>
GFK	: Gudang Farmasi Kab/Kota/Regency/ <i>Municipality Pharmacy Warehouse</i>
RB	: Rumah Bersalin/ <i>Delivery House</i>
Pustu	: Puskesmas pembantu/ <i>Auxiliary Public Health Center</i>
BP	: Balai Pengobatan/ <i>Polyclinic</i>
TPS	: Tempat Pembuangan Sampah Sementara / <i>landfill</i>
Jamkesmas	: Jaminan kesehatan masyarakat miskin/ <i>Poor public health insurance</i>
PJKMU	: Program Jaminan Kesehatan Masyarakat Umum/ <i>General Public Health Insurance Program</i>
SIUP	: Surat Ijin Usaha Perdagangan/ <i>Trading Permission Letter</i>
TDP	: Tanda Daftar Perusahaan/ <i>Company Registration Identity</i>
API	: Angka Pengenal Importir/ <i>Importer's Identity Number</i>

BAB I

GEOGRAFI DAN IKLIM *GEOGRAPHY AND CLIMATE*

*Keterangan Gambar :
Peta Kabupaten Lombok Tengah*



PENJELASAN TEKNIS

1. Pada Bab ini akan dibahas mengenai keadaan daerah dari kecamatan yang ada Lombok Tengah. Kecamatan adalah bagian wilayah dari pembagian wilayah Kabupaten/Kota. Kabupaten Lombok Tengah terbagi menjadi 12 Kecamatan dan setiap kecamatan akan terbagi lagi menjadi beberapa desa.
2. Dari segi letak geografis, Kabupaten Lombok Tengah diapit oleh dua kabupaten lain yakni Kabupaten Lombok Barat di sebelah barat dan utara serta Kabupaten Lombok Timur di sebelah timur dan utara, sedangkan di bagian selatan berbatasan dengan Samudra Indonesia. Untuk kecamatan mempunyai batas-batas tersendiri. ada kecamatan yang berbatasan dengan kecamatan lainnya dan ada juga dengan kabupaten lain.
3. Pada tahun 2022 , terjadi pemekaran desa di beberapa kecamatan yang ada di Kabupaten Lombok Tengah. terdapat 15 desa mekar, sehingga jumlah Desa/Kelurahan menjadi 154 Desa/Kelurahan. Data desa yang mengalami pemekaran masih tergabung dengan desa induk.

TECHNICAL NOTES

1. *In this chapter, we will discuss the regional situation of the sub-districts in Central Lombok. Subdistricts are part of the regency/ municipality. Central Lombok Regency is divided into 12 sub-districts and each sub-district will be subdivided into several villages.*
2. *Based on geographical location, Lombok Tengah Regency bordered by two other districts, Lombok Barat Regency in the west and north as well as Lombok Timur Regency in the east and north, while in the south bordered by the Indonesian Ocean.*
3. *In 2022, there will be village expansion in several sub-districts in Central Lombok Regency. There are 15 Mekar Villages, bringing the number of Villages/Kelurahan to 154 Villages/Kelurahan. Data on villages that have experienced expansion are still incorporated with the parent village.*

ULASAN

DESCRIPTION

Letak Geografis

Kecamatan Pujut merupakan kecamatan di Kabupaten Lombok Tengah dengan luas wilayah paling luas diantara 12 kecamatan yang ada yaitu sekitar 23.355 ha atau menempati sekitar 19,33 persen dari luas wilayah Kabupaten Lombok Tengah.

Secara geografis Kecamatan Pujut berada dibagian selatan Kabupaten Lombok Tengah dan berbatasan dengan Samudra Indonesia. Hal tersebut menjadi salah satu alasan munculnya banyak objek wisata utamanya wisata bahari yang memiliki keindahan pantai dan keunikan ombak. Di sebelah utara berbatasan dengan Kecamatan Praya Tengah, berbatasan dengan Kecamatan Praya Timur di bagian timur dan Kecamatan Praya Barat di sebelah barat.

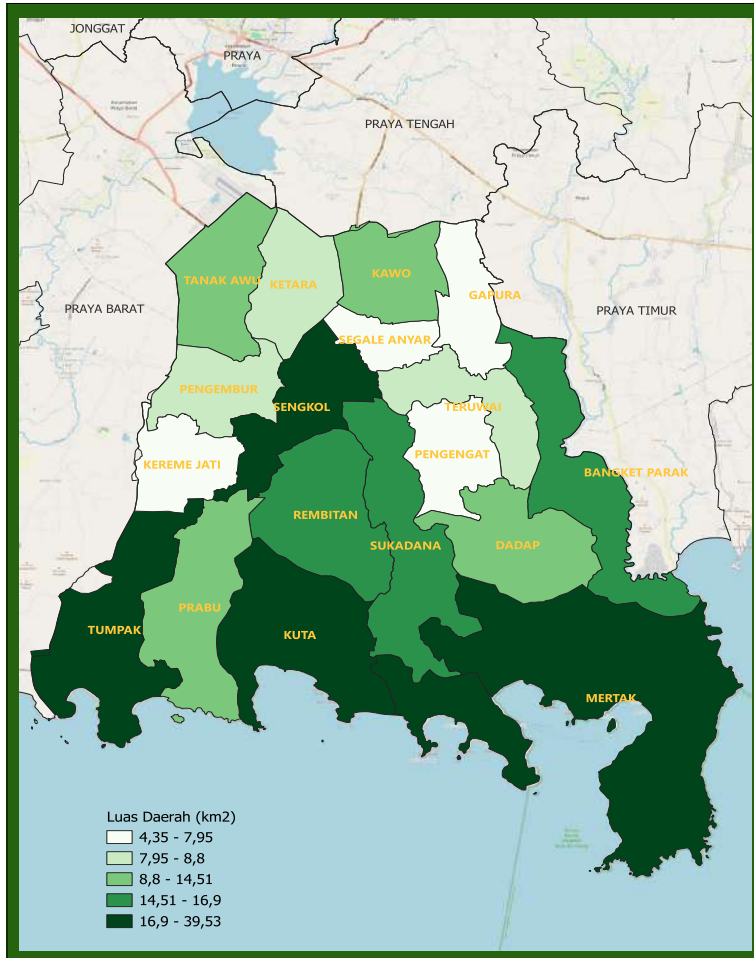
Geographical Location

Pujut Subdistrict is a subdistrict in Central Lombok Regency with the largest area among the 12 existing sub-districts, which is around 23,355 ha or occupies about 19.33 percent of the area of Central Lombok Regency.

Geographically, Pujut Subdistrict is located in the southern part of Central Lombok Regency and borders the Indonesian Ocean. This is one of the reasons for the emergence of many tourist attractions, especially marine tourism which has the beauty of the beach and the uniqueness of the waves. To the north it borders praya tengah district, it borders praya timur district to the east and praya barat district to the west.

Gambar 1.1
Figures

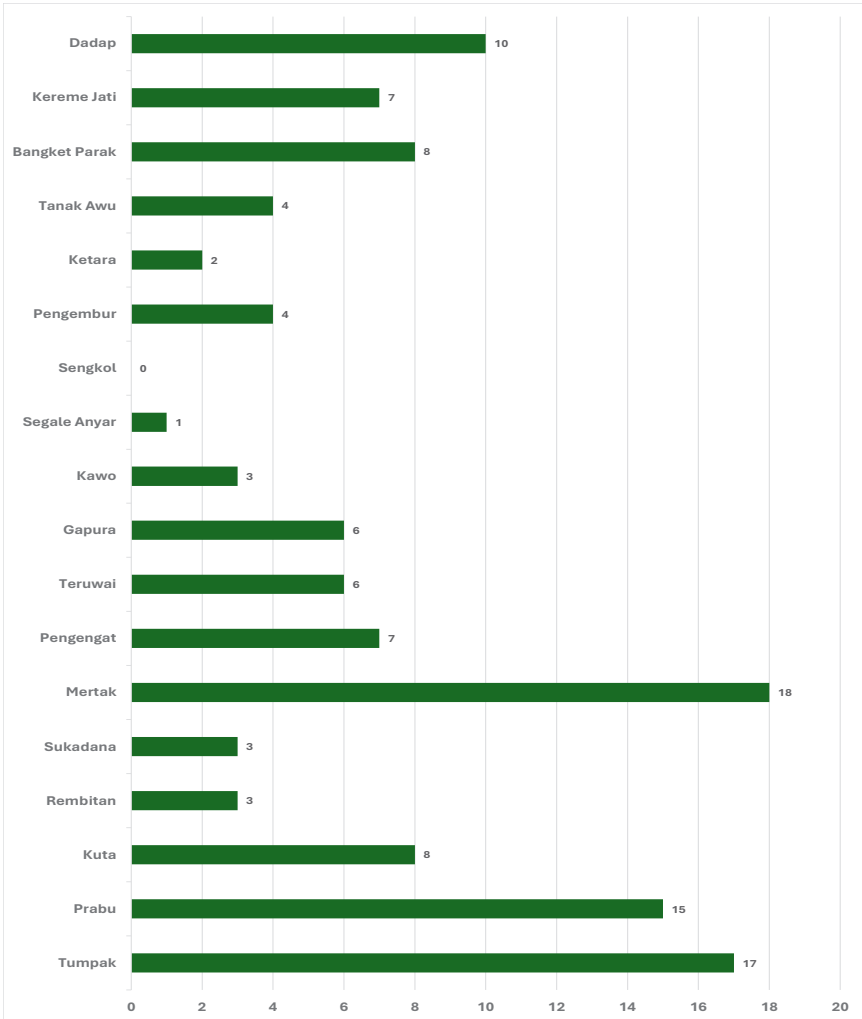
Luas Daerah menurut Desa/Kelurahan di Kecamatan Pujut (km), 2023
Total Area by Village/Kelurahan in Pujut Subdistrict (km), 2023



Sumber/Source : Badan Pusat Statistik Kabupaten Lombok Tengah/ BPS-Statistics of Lombok Tengah Regency

Gambar 1.2
Figures

Jarak ke Ibukota Kecamatan Menurut Desa/Kelurahan di Kecamatan Pujut (km), 2023
Distance to the Subdistrict Capital by Village/Kelurahan in Pujut Subdistrict (km), 2023



Sumber/Source : Badan Pusat Statistik Kabupaten Lombok Tengah / BPS-Statistics of Lombok Tengah Regency

1.1 KEADAAN GEOGRAFI GEOGRAPHY CONDITION

Tabel 1.1.1 **Luas Daerah Menurut Desa/Kelurahan di Kecamatan Pujut, 2023**
Table *Total Area by Villages/Kelurahan in Pujut Subdistrict, 2023*

Desa/Kelurahan <i>Village/Kelurahan</i>	Luas <i>Total Area</i> (km ² /sq.km)	Persentase terhadap Luas <i>Percentage to Subdistrict Area</i>
(1)	(2)	(3)
Tumpak	15,81	6,64
Prabu	14,61	6,14
Kuta	17,79	7,47
Rembitan	14,48	6,08
Sukadana	17,62	7,40
Mertak	15,57	6,54
Pengengat	10,6	4,45
Teruwai	8,78	3,69
Gapura	8,23	3,46
Kawo	18,33	7,70
Segale Anyar	4,35	1,83
Sengkol	8,81	3,70
Pengembur	7,3	3,07
Ketara	8,57	3,60
Tanak Awu	7,76	3,26
Bangkit Parak	39,53	16,60
Kereme Jati	7,5	3,15
Dadap	12,48	5,24
Pujut	238,12	100

Catatan/Note: ...

Sumber/Source: Badan Pusat Statistik Kabupaten Lombok Tengah/ BPS-Statistics of Lombok Tengah Regency

Tabel 1.1.2
Table

Jarak ke Ibukota Kecamatan dan Ibukota Kabupaten/Kota Menurut Desa/Kelurahan di Kecamatan Pujut (km), 2023
Distance to the Subdistrict Capital and Regency/Municipal Capital by Villages/Kelurahan in Pujut Subdistrict (km), 2023

Desa/Kelurahan Village/Kelurahan	Jarak ke Ibukota Kecamatan Distance to Subdistrict Capital	Jarak ke Ibukota Kabupaten/ Kota Distance to Regency/Municipal Capital
(1)	(2)	(3)
Tumpak	17	32
Prabu	15	29
Kuta	8	22
Rembitan	3	18
Sukadana	3	17
Mertak	18	32
Pengengat	7	21
Teruwai	6	20
Gapura	6	11
Kawo	3	12
Segale Anyar	1	14
Sengkol	0	14
Pengembur	4	19
Ketara	2	13
Tanak Awu	4	11
Bangkit Parak	8	22
Kereme Jati	7	18
Dadap	10	26

Catatan/Note: ...

Sumber/Source: Badan Pusat Statistik Kabupaten Lombok Tengah/ BPS-Statistics of Lombok Tengah Regency

BAB 2

PEMERINTAHAN

GOVERNMENT



PENJELASAN TEKNIS

1. Setiap area kewilayahan baik kecamatan maupun desa/kelurahan memiliki perangkat yang bertugas untuk bidang tersendiri baik teknis dan pelaksana kewilayan yang dipimpin oleh seorang kepala.
2. Pembagian kewilayahan dari kecamatan dibagi mejadi desa desa/kelurahan dan dari desa/kelurahan terbagi menjadi beberapa satuan lingkungan setempat berupa dusun, lingkungan, rukun warga, dan rukun tetangga.

TECHNICAL NOTES

1. *Each regional area, both sub-districts and villages/kelurahan, has a device that is in charge of its own field, both technical and regional implementation, which is led by a head.*
2. *The regional division of the sub-district is divided into villages/kelurahan villages and from villages/kelurahan divided into several local environmental units in the form of hamlets, neighborhoods, community associations, and neighboring neighborhoods.*

ULASAN

Sumber daya manusia yang ada di sektor pemerintahan (aparatus) sangat menentukan dalam mendukung kelancaran kegiatan pembangunan dan pemerataan hasil-hasilnya sampai wilayah paling kecil seperti desa/kelurahan termasuk didalamnya unsur pelayanan kepada masyarakat. Karenanya agar pelayanan dapat berjalan dengan optimal, pengaturan kelembagaan yang ada perlu dilakukan.

Untuk memperlancar kegiatan pembangunan di tingkat kecamatan, ditempatkan aparat pemerintah yang berasal dari berbagai unsur yang mewakili dinas/instansi di tingkat kabupaten. Lembaga-lembaga inilah yang bertugas untuk memberikan pelayanan kepada masyarakat dan menjadi agen pembangunan di tingkat kecamatan khususnya kecamatan Pujut.

Pada Tahun 2022 kecamatan Pujut daya terdiri dari 16 desa definitif. Berdasarkan Peraturan Daerah Nomor 11 tahun 2000 maka setiap desa dilengkapi dengan aparat pemerintahan yang akan mengatur jalannya pemerintahan di tingkat desa sekaligus menjadi perpanjangan tangan dari pemerintah kecamatan.

DESCRIPTION

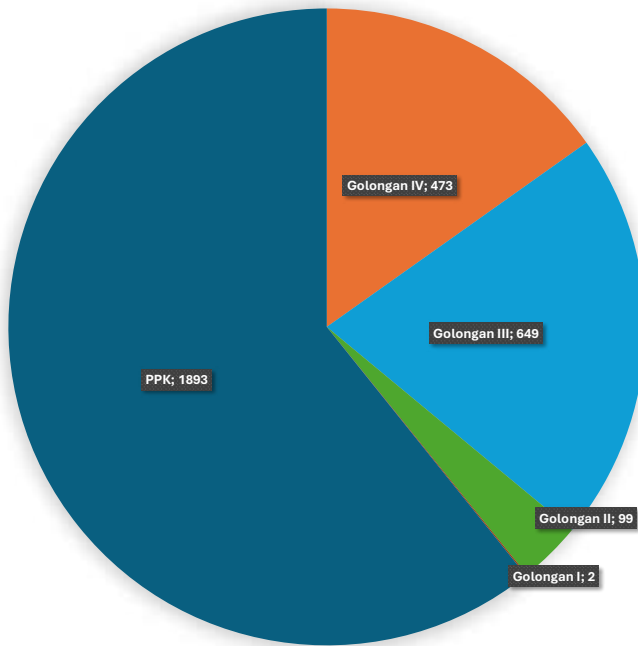
Human resources in the government sector (apparatus) are very decisive in supporting the smooth running of development activities and equitable distribution of their results to the smallest areas such as villages / kelurahan including elements of service to the community. Therefore, in order for services to run optimally, existing institutional arrangements need to be carried out.

To facilitate development activities at the sub-district level, government officials from various elements representing agencies at the district level are placed. These institutions are tasked with providing services to the community and becoming agents of development at the sub-district level, especially pujut sub-district.

In 2002, Pujut sub-district consists of 16 definitive villages. Based on Regional Regulation Number 11 of 2000, each village is equipped with a government official who will regulate the course of government at the village level as well as become an extension of the sub-district government.

Gambar 2.1
Figures

Jumlah Pegawai Negeri Sipil Pemerintah Daerah dan PPPK Kecamatan Pujut Menurut Golongan/ruang, 2023
Number of Civil Servants of Pujut District Government by Class Level, 2023



Sumber/Source : Badan Kepegawaian, Pendidikan dan Pelatihan Kabupaten Lombok Tengah/Depatemen Of personnel, Training and Education of Lombok Tengah Regency

2.1 SUMBER DAYA MANUSIA HUMAN RESOURCES

Tabel 2.1.1 Jumlah Pegawai Negeri Sipil Pemerintah Daerah dan PPPK Kecamatan Pujut Menurut Pangkat, Golongan, Ruang, 2023
Number of Civil Servants of Pujut District Government by Hierarchy Level, 2023

Pangkat <i>Educational Level</i>	Golongan <i>Male</i>	Jumlah <i>Total</i>
(1)	(2)	(3)
<i>Pembina Utama</i>	(IV/e)	0
<i>Pembina Utama Madya</i>	(IV/d)	2
<i>Pembina Utama Muda</i>	(IV/c)	49
<i>Pembina Tk. 1</i>	(IV/b)	246
<i>Pembina</i>	(IV/a)	176
<i>Penata Tk. 1</i>	(III/d)	186
<i>Penata</i>	(III/c)	117
<i>Penata Muda Tk. 1</i>	(III/b)	186
<i>Penata Muda</i>	(III/a)	160
<i>Pengatur Tk. 1</i>	(II/d)	34
<i>Pengatur</i>	(II/c)	52
<i>Pengatur Muda Tk. 1</i>	(II/b)	8
<i>Pengatur Muda</i>	(II/a)	5
<i>Juru Tk. 1</i>	(I/d)	1
<i>Juru</i>	(I/c)	0
<i>Juru Muda Tk. 1</i>	(I/b)	1
<i>Juru Muda</i>	(I/a)	0
PPPK	V	0
	VI	0
	VII	19
	IX	300
	X	16
Jumlah/Total		1558

Catatan/Note: ...

Sumber/Source: Badan Kepegawaian, Pendidikan dan Pelatihan Kabupaten Lombok Tengah/Depatemen Of personnel, Training and Education of Lombok Tengah Regency

2.1.2

Jumlah Dusun/Kelurahan Menurut Desa di Kecamatan Pujut, 2023**Tabel**
Table**Number of Dusun/Neighborhood by Village in Pujut Subdistrict, 2023**

Desa Village	Jumlah Dusun/Lingkungan Number of Dusun/Neighborhood
(1)	(2)
Tumpak	18
Prabu	10
Kuta	20
Rembitan	21
Sukadana	17
Mertak	24
Pengengat	11
Teruwai	19
Gapura	10
Kawo	17
Segale Anyar	12
Sengkol	20
Pengembur	14
Ketara	14
Tanak Awu	16
Bangket Parak	18
Dadap	7
Kereme Jati	12
Pujut	280

Catatan/Note: ...

Sumber/Source: Dinas PMD Kabupaten Lombok Tengah/Village an Society Empowerment Office of Lombok Tengah Regency

2.1.3

Jumlah Perangkat Desa Berdasarkan Jenis Kelamin Menurut Desa di Kecamatan Pujut, 2023

Tabel
Table

Number of Village Office Employee by Gender and Village in Pujut Subdistrict, 2023

Desa <i>Village</i>	Jumlah Perangkat Desa <i>Village Office Employee</i>		Jumlah <i>Total</i>
	Laki-Laki <i>Male</i>	Perempuan <i>Female</i>	
(1)	(2)	(3)	(4)
Tumpak	25	0	25
Prabu	17	0	17
Kuta	26	1	27
Rembitan	28	0	28
Sukadana	24	0	24
Mertak	30	1	31
Pengengat	16	2	18
Teruwai	26	0	26
Gapura	15	2	17
Kawo	22	2	24
Segale Anyar	19	0	19
Sengkol	26	1	27
Pengembur	6	1	7
Ketara	20	2	22
Tanak Awu	23	0	23
Bangket Parak	25	0	25
Dadap	12	0	12
Kereme Jati	18	0	18
Pujut	378	12	390

Catatan/Note: ...

Sumber/Source: Dinas PMD Kabupaten Lombok Tengah/Village an Society Empowerment Office of Lombok Tengah Regency

2.1.4

Staus Indeks Desa Membangun Menurut Desa di Kecamatan Pujut 2023
Village Development Index by Village in Pujut Subdistrict, 2023

Tabel
Table

Desa <i>Village</i>	Indeks Komposit			IDM	Status IDM
	IKS	IKE	IKL		
(1)	(2)	(3)			(4)
Tumpak	0,7829	0,5167	0,6	0,6332	Berkembang
Prabu	0,8229	0,7	0,8667	0,7965	Maju
Kuta	0,9086	0,75	0,8	0,8195	Mandiri
Rembitan	0,8229	0,55	0,6667	0,6798	Berkembang
Sukadana	0,8114	0,6333	0,6	0,6816	Berkembang
Mertak	0,7657	0,7167	0,6	0,6941	Berkembang
Pengengat	0,6914	0,65	0,6667	0,6694	Berkembang
Teruwai	0,8514	0,6167	0,6667	0,7116	Maju
Gapura	0,8286	0,55	0,6667	0,6817	Berkembang
Kawo	0,84	0,8	0,8667	0,8356	Mandiri
Segale Anyar	0,8229	0,7167	0,6667	0,7354	Maju
Sengkol	0,92	0,95	0,9333	0,9344	Mandiri
Pengembur	0,72	0,75	0,7333	0,7344	Maju
Ketara	0,8343	0,8167	0,6667	0,7725	Maju
Tanak Awu	0,9143	0,9	0,5333	0,7825	Maju
Bangkit Parak	0,7829	0,6167	0,6	0,6665	Berkembang
Dadap	0,6629	0,4167	0,8667	0,6487	Berkembang
Kereme Jati	0,6629	0,4167	0,8	0,6265	Berkembang

Catatan/Note: ...

Sumber/Source: Dinas PMD Kabupaten Lombok Tengah/*Village an Society Empowerment Office of Lombok Tengah Regency*

BAB 3

KEPENDUDUKAN POPULATION



PENJELASAN TEKNIS

1. Sumber utama data kependudukan adalah sensus penduduk yang dilaksanakan setiap sepuluh tahun sekali. Sensus penduduk telah dilaksanakan sebanyak enam kali sejak Indonesia merdeka, yaitu tahun 1961, 1971, 1980, 1990, 2000, dan 2010. Di dalam sensus penduduk, pencacahan dilakukan terhadap seluruh penduduk yang berdomisili di wilayah teritorial Indonesia termasuk warga negara asing kecuali anggota korps diplomatik negara sahabat beserta keluarganya. Metode pengumpulan data dalam sensus dilakukan dengan wawancara antara petugas sensus dengan responden dan juga melalui e-census. Pencatatan penduduk menggunakan konsep usual residence, yaitu konsep di mana penduduk biasa bertempat tinggal. Bagi penduduk yang bertempat tinggal tetap dicacah di mana mereka biasa tinggal, sedangkan untuk penduduk yang tidak bertempat tinggal tetap dicacah di tempat di mana mereka ditemukan petugas sensus pada malam 'Hari Sensus'. Termasuk penduduk yang tidak bertempat tinggal tetap adalah tuna wisma, awak kapal berbendera Indonesia, penghuni perahu/rumah apung, masyarakat terpencil/terasing, dan pengungsi. Bagi mereka

TECHNICAL NOTES

1. *The main source of demographic data is population census, which is conducted every ten years. Population Census has been conducted six times since Indonesia's independence: 1961, 1971, 1980, 1990, 2000, and 2010. The population census enumerates all residents who domicile in the entire territory of Indonesia including foreign citizens except the diplomatic corps members and their families. The method of data collection in a population census involves interviewing respondents and conducting e-census. Enumeration of the population uses the concept of "usual residence", which is the concept of "places where people usually live". De jure was applied to the permanent residents, while de facto was applied to non-permanent residents. The permanent residents were enumerated in place where they normally live, the non-permanent residents were enumerated where they were found by the enumerators, on the night of 'Census Date'. The non permanent residents include homeless people, ship crew, boat people, remote area community, and internally displaced persons. Those who had permanent residence and had been travelling away from their home for six months or more were not enumerated in their permanent*

yang mempunyai tempat tinggal tetap dan sedang bepergian ke luar wilayah lebih dari enam bulan, tidak dicacah di tempat tinggalnya, tetapi dicacah di tempat tujuannya. Untuk tahun yang tidak dilaksanakan sensus penduduk, data kependudukan diperoleh dari hasil proyeksi penduduk. Proyeksi penduduk merupakan suatu perhitungan ilmiah yang didasarkan pada asumsi dari komponen-komponen perubahan penduduk, yaitu kelahiran, kematian, dan migrasi. Proyeksi penduduk Indonesia 2010–2035 menggunakan data dasar penduduk hasil SP2010.

2. **Penduduk Indonesia** adalah semua orang yang berdomisili di wilayah teritorial Indonesia selama 6 bulan atau lebih dan atau mereka yang berdomisili kurang dari 6 bulan tetapi bertujuan menetap.
3. **Laju pertumbuhan penduduk** adalah angka yang menunjukkan persentase pertambahan penduduk dalam jangka waktu tertentu.
4. **Kepadatan penduduk** adalah rasio banyaknya penduduk per kilometer persegi.
5. **Rasio jenis kelamin** adalah perbandingan antara penduduk laki-laki dan penduduk perempuan pada suatu wilayah dan waktu tertentu. Biasanya dinyatakan dengan banyaknya penduduk laki-laki untuk 100 penduduk perempuan.

place, but in the place where they were during the census. For the periods where the population census is not conducted, population projection is done to estimate population during those years. The population projection is an estimate based on the demographic components, such as birth, death, and migration. Indonesia's 2010–2035 population projection used the 2010 Population Census as the base population.

2. **The population of Indonesia** are all residents of the entire territory of Indonesia who have stayed for six months or longer, and those who intended to stay more than six months even though their length of stay is less than six months.
3. **The growth rate of population** is the number that show percentage of population growth within a specified period.
4. **Population density** is ratio of population per square kilometer.
5. **Sex ratio is the ratio** of males population to females population in a given area and time, usually expressed as the number of males for every 100 females.

ULASAN

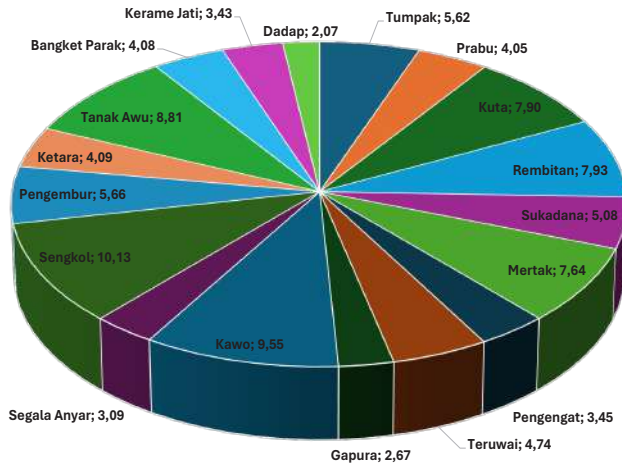
Penduduk di Kecamatan Pujut Tahun 2023 sejumlah 124.533 jiwa dengan penduduk laki-laki sejumlah 61.595 jiwa dan penduduk Perempuan sejumlah 62.938 jiwa. Desa yang memiliki jumlah penduduk tertinggi di Kecamatan Pujut adalah Desa Sengkol dengan total penduduk 12.614 jiwa atau 10,13% dari total penduduk yang ada di Kecamatan Pujut sedangkan desa yang memiliki jumlah penduduk terendah adalah Desa Dadap dengan jumlah penduduk sejumlah 2.581 jiwa atau sebesar 2,07%. Dengan jumlah penduduk yang tinggi, Desa Sengkol juga memiliki kepadatan penduduk yang tinggi yaitu sebesar 1.432 jiwa/km² kemudian diikuti oleh Desa Tanak Awu dengan kepadatan penduduk sebesar 1.414 jiwa/km².

DESCRIPTION

The population in Pujut Subdistrict in 2023 is 124,533 people, with a male population of 61,595 people and a female population of 62,938 people. The village that has the highest population in Pujut District is Sengkol Village with a total population of 12,614 people or 10.13% of the total population in Pujut Subdistrict while the village with the lowest population is Dadap Village with a population of 2,581 people or 2.07%. With a high population, Sengkol Village also has a high population density of 1,432 people/km² followed by Tanak Awu Village with a population density of 1,414 people/km².

Gambar 3.1
Figures

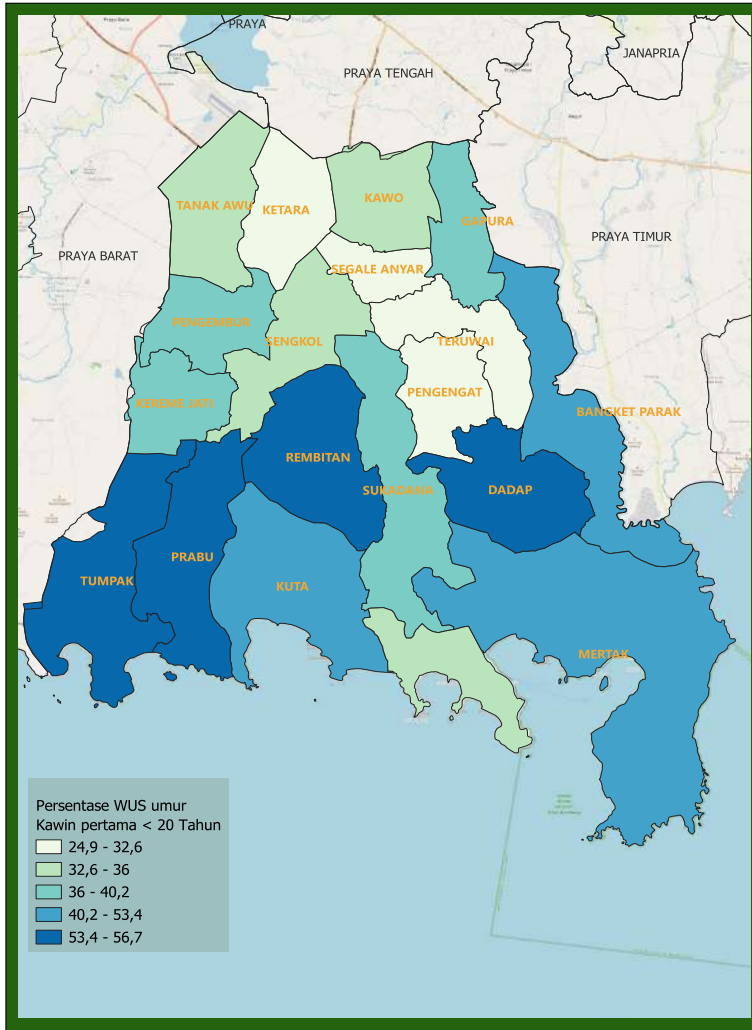
Distribusi Persentase Penduduk Menurut Desa/Kelurahan di Kecamatan Pujut, 2023
Percentage Distribution of Population by Villages/ Kelurahan in Pujut Subdistrict, 2023



Sumber/Source : Dinas Kependudukan dan Catatn Sipil Kabupaten Lombok Tengah/ Population and civil registration Office of Lombok Tengah Regency

Gambar 3.2
Figures

**Kepadatan Penduduk Menurut Desa/Kelurahan di
Kecamatan Pujut, 2023**
**Population Density by Villages/Kelurahan in Pujut
Subdistrict, 2023**



Sumber/Source : Dinas Kependudukan dan Catatan Sipil Kabupaten Lombok Tengah/ Population and civil registration Office of Lombok Tengah Regency

Tabel 3.1
Table

Penduduk, Distribusi Persentase Penduduk, Kepadatan Penduduk, Rasio Jenis Kelamin Penduduk Menurut Desa/ Kelurahan di Kecamatan Pujut, 2022
Population, Percentage Distribution of Population, Population Density, and Population Sex Ratio by Villages/ Kelurahan in Pujut Subdistrict, 2022

Desa/Kelurahan <i>Village/Kelurahan</i>	Penduduk/Population		
	Laki-Laki/Male	Perempuan/Female	Jumlah/Total
(1)	(2)	(3)	(4)
Tumpak	3.441	3.563	7.004
Prabu	2.572	2.476	5.048
Kuta	4.931	4.908	9.839
Rembitan	4.829	5.049	9.878
Sukadana	3.121	3.207	6.328
Mertak	4.691	4.829	9.520
Pengengat	2.127	2.167	4.294
Teruwai	2.922	2.976	5.898
Gapura	1.605	1.722	3.327
Kawo	5.926	5.967	11.893
Segale Anyar	1.883	1.963	3.846
Sengkol	6.153	6.461	12.614
Pengembur	3.519	3.530	7.049
Ketara	2.498	2.590	5.088
Tanak Awu	5.396	5.577	10.973
Bangket Parak	2.522	2.565	5.087
Kereme Jati	2.147	2.119	4.266
Dadap	1.312	1.269	2.581
Pujut	61.595	62.938	124.533

Lanjutan Tabel/*Continued Table 3.1*

Desa/Kelurahan Village/Kelurahan	Persentase Penduduk Percentage of Total Population	Kepadatan Penduduk (per Km²) Population Density per sq.km	Rasio Jenis Kelamin Penduduk Population Sex Ratio
(1)	(5)	(6)	(7)
Tumpak	5,62	443	97
Prabu	4,05	346	104
Kuta	7,90	553	100
Rembitan	7,93	682	96
Sukadana	5,08	359	97
Mertak	7,64	611	97
Pengengat	3,45	405	98
Teruwai	4,74	672	98
Gapura	2,67	404	93
Kawo	9,55	649	99
Segale Anyar	3,09	884	96
Sengkol	10,13	1.432	95
Pengembur	5,66	966	100
Ketara	4,09	594	96
Tanak Awu	8,81	1.414	97
Bangkit Parak	4,08	129	98
Kereme Jati	3,43	569	101
Dadap	2,07	207	103
Pujut	100,00	523	98

Catatan/Note: ...

Sumber/Source: Dinas Kependudukan dan Catatan Sipil Kabupaten Lombok Tengah/ *Population and civil registration Office of Lombok Tengah Regency*

Tabel 3.2
Table

Jumlah Penduduk Berdasarkan Kelompok Umur, Jenis Kelamin, dan Desa/Kelurahan di Kecamatan Pujut, 2023
Numbers of Population by Age Group, Gender, and Villages/ Kelurahan in Pujut Subdistrict, 2023

Kelompok Umur Age Group	Tumpak			Prabu		
	Laki-Laki Male	Perempuan Female	Total Total	Laki-Laki Male	Perempuan Female	Total Total
(1)	(2)	(3)	(4)	(5)	(6)	(7)
0 - 4	291	278	569	239	199	438
5 - 9	396	404	800	332	311	643
10 - 14	336	354	690	287	260	547
15 - 19	228	219	447	174	135	309
20 - 24	314	324	638	226	217	443
25 - 29	281	329	610	244	237	481
30 - 34	376	371	747	204	228	432
35 - 39	275	275	550	206	227	433
40 - 44	258	255	513	169	181	350
45 - 49	198	204	402	132	133	265
50 - 54	165	159	324	115	99	214
55 - 59	115	142	257	74	85	159
60 - 64	127	150	277	64	51	115
≥ 65	81	99	180	106	113	219

Lanjutan Tabel/*Continued Table 3.1*

Kelompok Umur <i>Age Group</i>	Kuta			Rembitan		
	Laki-Laki <i>Male</i>	Perempuan <i>Female</i>	Total <i>Total</i>	Laki-Laki <i>Male</i>	Perempuan <i>Female</i>	Total <i>Total</i>
(1)	(2)	(3)	(4)	(5)	(6)	(7)
0 - 4	418	419	837	407	431	838
5 - 9	611	542	1.153	594	545	1.139
10 - 14	564	489	1.053	529	490	1.019
15 -19	315	263	578	306	330	636
20 - 24	434	433	867	405	395	800
25 - 29	485	478	963	395	504	899
30 - 34	409	463	872	465	454	919
35 - 39	333	371	704	345	369	714
40 - 44	308	406	714	302	381	683
45 - 49	278	300	578	287	280	567
50 - 54	265	263	528	237	248	485
55 - 59	195	176	371	189	211	400
60 - 64	127	118	245	136	144	280
≥ 65	189	187	376	232	267	499

Lanjutan Tabel/*Continued Table 3.1*

Kelompok Umur <i>Age Group</i>	Sukadana			Mertak		
	Laki-Laki <i>Male</i>	Perempuan <i>Female</i>	Total <i>Total</i>	Laki-Laki <i>Male</i>	Perempuan <i>Female</i>	Total <i>Total</i>
(1)	(2)	(3)	(4)	(5)	(6)	(7)
0 - 4	234	226	460	348	331	679
5 - 9	299	289	588	499	506	1.005
10 - 14	333	305	638	503	477	980
15 -19	200	174	374	266	240	506
20 - 24	248	244	492	384	373	757
25 - 29	263	249	512	434	450	884
30 - 34	263	276	539	436	464	900
35 - 39	249	280	529	421	431	852
40 - 44	225	277	502	303	386	689
45 - 49	207	237	444	308	326	634
50 - 54	202	188	390	277	306	583
55 - 59	124	178	302	183	176	359
60 - 64	103	104	207	138	149	287
≥ 65	171	180	351	191	214	405

Lanjutan Tabel/*Continued Table 3.1*

Kelompok Umur <i>Age Group</i>	Pengingat			Teruwai		
	Laki-Laki <i>Male</i>	Perempuan <i>Female</i>	Total <i>Total</i>	Laki-Laki <i>Male</i>	Perempuan <i>Female</i>	Total <i>Total</i>
(1)	(2)	(3)	(4)	(5)	(6)	(7)
0 - 4	165	152	317	248	198	446
5 - 9	219	189	408	257	268	525
10 - 14	218	197	415	288	247	535
15 - 19	112	116	228	186	135	321
20 - 24	152	167	319	211	213	424
25 - 29	176	175	351	223	236	459
30 - 34	198	200	398	235	240	475
35 - 39	180	219	399	210	243	453
40 - 44	170	190	360	245	271	516
45 - 49	137	119	256	216	246	462
50 - 54	126	123	249	197	202	399
55 - 59	84	113	197	121	139	260
60 - 64	88	84	172	115	118	233
≥ 65	102	123	225	170	220	390

Lanjutan Tabel/*Continued Table 3.1*

Kelompok Umur <i>Age Group</i>	Gapura			Kawo		
	Laki-Laki <i>Male</i>	Perempuan <i>Female</i>	Total <i>Total</i>	Laki-Laki <i>Male</i>	Perempuan <i>Female</i>	Total <i>Total</i>
(1)	(2)	(3)	(4)	(5)	(6)	(7)
0 - 4	132	103	235	532	422	954
5 - 9	160	150	310	588	524	1.112
10 - 14	159	151	310	600	572	1.172
15 - 19	105	113	218	438	399	837
20 - 24	128	130	258	447	429	876
25 - 29	118	108	226	480	465	945
30 - 34	122	108	230	490	480	970
35 - 39	105	139	244	437	483	920
40 - 44	108	148	256	402	490	892
45 - 49	115	124	239	408	429	837
50 - 54	109	122	231	333	342	675
55 - 59	81	84	165	302	297	599
60 - 64	47	81	128	195	240	435
≥ 65	116	161	277	274	395	669

Lanjutan Tabel/*Continued Table 3.1*

Kelompok Umur <i>Age Group</i>	Segala Anyar			Sengkol		
	Laki-Laki <i>Male</i>	Perempuan <i>Female</i>	Total <i>Total</i>	Laki-Laki <i>Male</i>	Perempuan <i>Female</i>	Total <i>Total</i>
(1)	(2)	(3)	(4)	(5)	(6)	(7)
0 - 4	141	122	263	458	453	911
5 - 9	194	187	381	677	591	1.268
10 - 14	190	164	354	638	584	1.222
15 - 19	124	131	255	405	373	778
20 - 24	134	143	277	454	499	953
25 - 29	163	130	293	516	551	1.067
30 - 34	141	168	309	500	538	1.038
35 - 39	146	165	311	462	489	951
40 - 44	118	159	277	383	524	907
45 - 49	126	162	288	427	440	867
50 - 54	148	135	283	362	380	742
55 - 59	97	91	188	281	312	593
60 - 64	61	60	121	223	241	464
≥ 65	100	146	246	367	486	853

Lanjutan Tabel/*Continued Table 3.1*

Kelompok Umur <i>Age Group</i>	Pengembur			Ketara		
	Laki-Laki <i>Male</i>	Perempuan <i>Female</i>	Total <i>Total</i>	Laki-Laki <i>Male</i>	Perempuan <i>Female</i>	Total <i>Total</i>
(1)	(2)	(3)	(4)	(5)	(6)	(7)
0 - 4	258	231	489	185	157	342
5 - 9	376	345	721	289	259	548
10 - 14	351	348	699	249	245	494
15 - 19	225	186	411	186	159	345
20 - 24	275	246	521	203	205	408
25 - 29	278	304	582	217	212	429
30 - 34	324	313	637	220	237	457
35 - 39	326	309	635	172	194	366
40 - 44	243	266	509	173	193	366
45 - 49	228	268	496	173	160	333
50 - 54	224	204	428	130	153	283
55 - 59	134	182	316	117	126	243
60 - 64	130	157	287	76	103	179
≥ 65	147	171	318	108	187	295

Lanjutan Tabel/*Continued Table 3.1*

Kelompok Umur <i>Age Group</i>	Tanak Awu			Bangket Parak		
	Laki-Laki <i>Male</i>	Perempuan <i>Female</i>	Total <i>Total</i>	Laki-Laki <i>Male</i>	Perempuan <i>Female</i>	Total <i>Total</i>
(1)	(2)	(3)	(4)	(5)	(6)	(7)
0 - 4	396	400	796	234	194	428
5 - 9	596	563	1.159	249	201	450
10 - 14	577	520	1.097	241	218	459
15 -19	347	314	661	139	138	277
20 - 24	425	439	864	199	214	413
25 - 29	481	499	980	230	212	442
30 - 34	485	498	983	214	237	451
35 - 39	406	428	834	190	218	408
40 - 44	366	429	795	173	220	393
45 - 49	313	344	657	179	202	381
50 - 54	314	296	610	159	165	324
55 - 59	212	263	475	108	118	226
60 - 64	193	219	412	96	98	194
≥ 65	285	365	650	111	130	241

Lanjutan Tabel/*Continued Table 3.1*

Kelompok Umur <i>Age Group</i>	Kereme Jati			Dadap		
	Laki-Laki <i>Male</i>	Perempuan <i>Female</i>	Total <i>Total</i>	Laki-Laki <i>Male</i>	Perempuan <i>Female</i>	Total <i>Total</i>
(1)	(2)	(3)	(4)	(5)	(6)	(7)
0 - 4	156	160	316	119	115	234
5 - 9	227	214	441	146	120	266
10 - 14	220	223	443	130	109	239
15 -19	151	119	270	68	70	138
20 - 24	178	152	330	91	106	197
25 - 29	165	185	350	117	98	215
30 - 34	168	176	344	103	112	215
35 - 39	231	197	428	117	109	226
40 - 44	192	201	393	101	100	201
45 - 49	121	119	240	74	93	167
50 - 54	115	112	227	87	74	161
55 - 59	56	89	145	70	68	138
60 - 64	83	100	183	54	44	98
≥ 65	84	72	156	35	51	86

BAB 4

SOSIAL DAN KESEJAHTERAAN RAKYAT

Social and Welfare



PENJELASAN TEKNIS

1. **Jalur Pendidikan di Indonesia** terdiri atas 1) pendidikan formal, 2) pendidikan nonformal, dan 3) pendidikan informal yang ketiganya dapat saling melengkapi dan memperkaya (Undang-Undang No. 20 Tahun 2013 tentang Sistem Pendidikan Nasional).
2. **Jenjang Pendidikan Formal** terdiri atas pendidikan dasar, pendidikan menengah, dan pendidikan tinggi. Jenis pendidikan yang diajarkan mencakup pendidikan umum, kejuruan, akademik, profesi, vokasi, keagamaan, dan khusus.
 - a. **Pendidikan Dasar** berbentuk Sekolah Dasar (SD) dan Madrasah Ibtidaiyah (MI) atau bentuk lain yang sederajat serta Sekolah Menengah Pertama (SMP) dan Madrasah Tsanawiyah (MTs), atau bentuk lain yang sederajat.
 - b. **Pendidikan Menengah** berbentuk Sekolah Menengah Atas (SMA), Madrasah Aliyah (MA), Sekolah Menengah Kejuruan (SMK), dan Madrasah Aliyah Kejuruan (MAK), atau bentuk lain yang sederajat.
 - c. **Pendidikan Tinggi** merupakan jenjang pendidikan setelah pendidikan menengah yang mencakup program pendidikan diploma, sarjana, magister, spesialis, dan doktor yang diselenggarakan oleh

TECHNICAL NOTES

1. **The Education System in Indonesia** consists of 1) a formal education, 2) non-formal education, and 3) informal education that all three can be complementary and enriching (Law No. 20 Year 2013 about The National Education System).
2. **The Formal Education Level** consists of primary education, secondary education, and high education. The kind of education that taught consists of general education, vocational, academic, professional, religious, and specific education.
 - a. **The Primary Education** consists of Elementary School and Islamic Elementary School or other equivalent forms and Junior High School and MTs, or other equivalent forms.
 - b. **The Secondary Education** consists of the senior high school, MA, Vocational School, and Vocational Madrasah Aliyah, or other equivalent forms.
 - c. **The High Education** consists of the education level after the secondary education that consists of diplomas, bachelor, master, specialist, and doctoral degrees that are held by the college. The colleges can be academy, polytechnic, high school, institute, or university.
nulla facilisi.

perguruan tinggi. Perguruan tinggi dapat berbentuk akademi, politeknik, sekolah tinggi, institut, atau universitas.

3. **Rumah Sakit** adalah tempat pemeriksaan dan perawatan kesehatan, biasanya berada di bawah pengawasan dokter/tenaga medis, yang melayani penderita yang sakit untuk berobat rawat jalan atau rawat inap.
 4. **Rumah Sakit Bersalin** adalah rumah sakit khusus untuk persalinan, dilengkapi pelayanan spesialis pemeriksaan kehamilan, persalinan, rawat inap dan rawat jalan ibu dan anak yang berada di bawah pengawasan dokter spesialis kandungan.
 5. **Rumah Bersalin** adalah sarana pelayanan kesehatan dengan izin sebagai rumah bersalin, dilengkapi pelayanan pemeriksaan kehamilan, persalinan serta pemeriksaan ibu dan anak yang berada di bawah pengawasan bidan senior.
 6. **Poliklinik** adalah sarana kesehatan yang dipakai untuk pelayanan berobat jalan, biasanya berada di bawah pengawasan dokter/tenaga medis.
 7. **Puskesmas (Pusat Kesehatan Masyarakat)** adalah unit pelaksana teknis dinas kesehatan kabupaten/ kota yang mempunyai fungsi utama sebagai penyelenggara pelayanan kesehatan tingkat pertama.
3. **Hospital** is a place for health check, usually controlled/supervised by doctors/medical personnel to serve the ill patients to get outpatient or inpatient treatment services.
 4. **Maternity Hospital** is a specialized hospital for childbirth, has specialist inspection service to pregnancy, childbirth, hospitalization and outpatient for mothers and children that is under.
 5. **Maternity House** is health care facility with a license as a maternity house, equipped with prenatal care, childbirth and examination of mothers and children which is under the supervision of a senior midwife.
 6. **Polyclinic** is a health facility in which to get outpatient services, usually under the control of doctor/medical personnel.
 7. **Public Health Center** is technical implementation unit of regency health department that have the primary function as a first-level health care providers.

ULASAN

Jumlah sekolah di Kecamatan Pujut berdasarkan jenjang pendidikan paling banyak adalah sekolah dasar dengan jumlah sekolah pada Tahun 2023 sejumlah 77 sekolah terdiri dari 71 sekolah negeri dan 6 sekolah swasta. Untuk bidang Kesehatan, sarana kesehatan di Kecamatan Pujut terdapat 1 Rumah Sakit, 4 puskesmas, 7 Poliklinik, 214 posyandu, dan 15 polindes.

Dari keikutsertaan dalam program keluarga berencana, jumlah Pasangan Usia Subur (PUS) di Kecamatan Pujut pada Tahun 2023 sejumlah 22.567 dengan 12.810 diantaranya merupakan peserta KB dan 9.757 bukan peserta KB. Usia perkawinan pertama Wanita Usia Subur di Kecamatan Pujut dapat dilihat terdapat 10.748 orang yang usia kawin pertama di bawah 20 tahun atau setara dengan 42,49% dari Total WUS berstatus kawin atau pernah kawin 24.660. Dari desa yang ada di Kecamatan Pujut, Desa Prabu memiliki persentase usia perkawinan WUS dibawah 20 tahun tertinggi yaitu sebesar 56,71% kemudian Desa Rembitan sebesar 56,20% dan Desa Kereme Jati sebesar 55,76%.

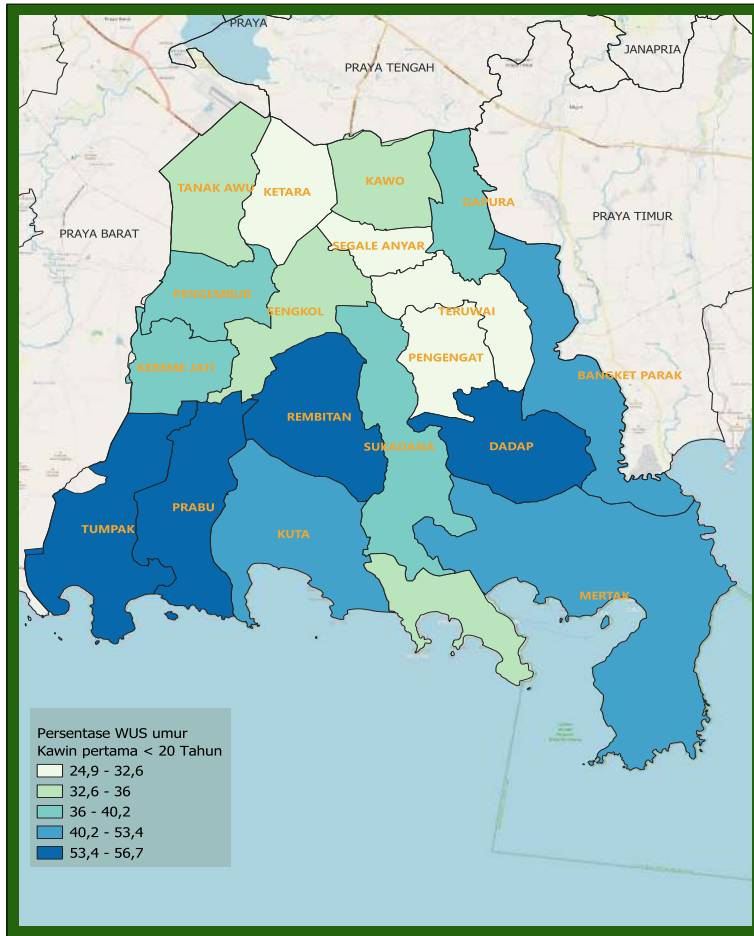
DESCRIPTION

The number of schools in Pujut Subdistrict based on the level of education is elementary school with a total of 77 schools in 2023 consisting of 71 public schools and 6 private schools. For the health sector, health facilities in Pujut Subdistrict have 1 hospital, 4 health centers, 7 polyclinics, 214 posyandu, and 15 polindes.

From participation in the family planning program, the number of Couples of Childbearing Age (PUS) in Southwest Praya District in 2023 is 22,567 with 12,810 of them being family planning participants and 9,757 not participating in family planning. The age of first marriage of women of childbearing age in Pujut Subdistrict can be seen that there are 10,748 people whose first marriage age is under 20 years old or equivalent to 42.49% of the total WUS with marital status or having been married 24,660. Of the villages in Pujut Subdistrict, Prabu Village has the highest percentage of WUS marriage age under 20 years old, which is 56.71%, then Rembitan Village is 56.20% and Kereme Jati Village is 55.76%.

Gambar 4.1
Figures

Persentase Wanita Usia Subur Yang Kawin Pertama < 20 Tahun berdasarkan Desa di Kecamatan Pujut, 2023
Percentage of Women Of Childbearing Age by First Mating Age < 20 Years Old in Pujut Subdistrict, 2023

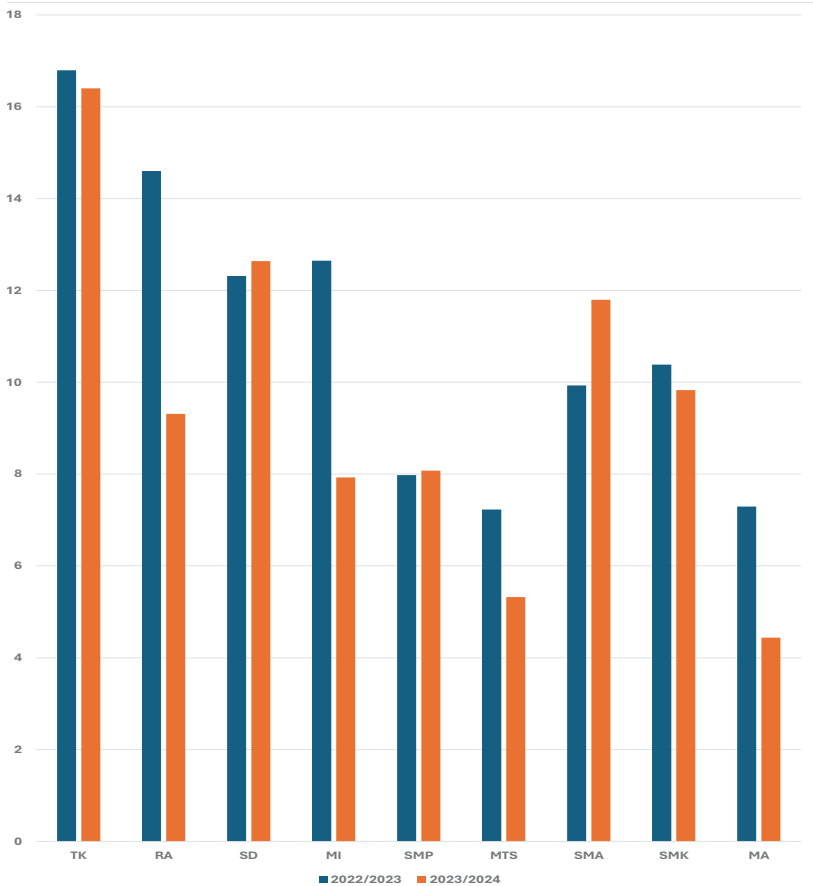


Catatan/Note: ¹Desa pada tabel ini termasuk Unit Permukiman Transmigrasi (UPT) yang masih dibina oleh kementerian terkait/Villages in this table include Transmigration Settlement Unit which is still fostered by the relevant ministries.

Sumber/Source: Pendataan Keluarga, BKKBN/BKKBN

Gambar 4.2
Figures

Rasio Guru dan Murid Berdasarkan Tingkat Pendidikan di Kecamatan Pujut Tahun 2022/2023 dan 2023/2024
Teacher Student Ratio by Educational Level in Pujut Subdistrict, 2022/2023 and 2023/2024



Sumber/Source : ¹ Kementerian Pendidikan, Kebudayaan, Riset, dan Teknologi, Sistem Data Pokok Pendidikan, data semester ganjil laporan sampai dengan 30 November 2022/Ministry of Education, Culture, Research, and Technology, Basic Education Data System, odd semester report data up to 30 November 2022
² Kementerian Agama, EMIS, data semester ganjil laporan sampai dengan 9 Februari 2023/Ministry of Religious Affairs, EMIS, odd semester report data up to 9 February 2023

4.1 PENDIDIKAN EDUCATION

Tabel 4.1.1 Jumlah Sekolah Menurut Tingkat Pendidikan di Kecamatan Pujut, 2022/2023 dan 2023/2024
Table Number of Schools by Educational Level in Pujut Subdistrict, 2022/2023 and 2023/2024

Tingkat Pendidikan Educational Level	Negeri/Public		Swasta/Private		Jumlah/Total	
	2022/2023	2023/2024	2022/2023	2023/2024	2022/2023	2023/2024
(1)	(2)	(3)	(4)	(5)	(6)	(7)
Taman Kanak-Kanak (TK) ¹ /Kindergarten ¹	1	1	42	42	43	43
Raudatul Athfal (RA) ² Raudatul Athfal (RA) ²	0	0	10	27	10	27
Sekolah Dasar (SD) ¹ Elementary Schools ¹	72	71	5	6	77	77
Madrasah Ibtidaiyah (MI) ² /Madrasah Ibtidaiyah (MI) ²	1	0	14	36	15	36
Sekolah Menengah Pertama (SMP) ¹ /Junior High Schools ¹	15	15	8	8	23	23
Madrasah Tsanawiyah (MTs) ² /Madrasah Tsanawiyah (MTs) ²	1	1	17	28	18	29
Sekolah Menengah Atas (SMA) ¹ /Senior High Schools ¹	2	2	3	3	5	5
Sekolah Menengah Kejuruan (SMK) ¹ Vocational High Schools ¹	3	3	5	4	8	7
Madrasah Aliyah (MA) ² Madrasah Aliyah (MA) ²	1	1	13	16	14	17

Catatan/Note: ³ Seluruh Raudatul Athfal (RA) berstatus swasta/All Raudatul Athfal (RA) are private

Sumber/Source: ¹ Kementerian Pendidikan, Kebudayaan, Riset, dan Teknologi, Sistem Data Pokok Pendidikan, data semester ganjil laporan sampai dengan 30 November 2022/Ministry of Education, Culture, Research, and Technology, Basic Education Data System, odd semester report data up to 30 November 2022

² Kementerian Agama, EMIS, data semester ganjil laporan sampai dengan 9 Februari 2023/Ministry of Religious Affairs, EMIS, odd semester report data up to 9 February 2023

Tabel 4.1.2
Table

Jumlah Guru Menurut Tingkat Pendidikan di Kecamatan Pujut, 2022/2023 dan 2023/2024
Number of Teachers by Educational Level in Pujut Subdistrict, 2022/2023 and 2023/2024

Tingkat Pendidikan Educational Level	Negeri/Public		Swasta/Private		Jumlah/Total	
	2022/2023	2023/2024	2022/2023	2023/2024	2022/2023	2023/2024
(1)	(2)	(3)	(4)	(5)	(6)	(7)
Taman Kanak-Kanak (TK) ¹ /Kindergarten ¹	6	15	139	137	145	152
Raudatul Athfal (RA) ² Raudatul Athfal (RA) ²	0	0	40	123	40	123
Sekolah Dasar (SD) ^{1,3} Elementary Schools ^{1,3}	873	817	30	80	903	897
Madrasah Ibtidaiyah (MI) ² /Madrasah Ibtidaiyah (MI) ²	26	0	149	456	175	456
Sekolah Menengah Pertama (SMP) ^{1,3} Junior High Schools ^{1,3}	329	315	63	66	392	381
Madrasah Tsanawiyah (MTs) ² /Madrasah Tsanawiyah (MTs) ²	62	45	263	368	325	413
Sekolah Menengah Atas (SMA) ^{1,3} /Senior High Schools ^{1,3}	74	72	26	26	100	98
Sekolah Menengah Kejuruan (SMK) ^{1,3} Vocational High Schools ^{1,3}	105	106	49	40	154	146
Madrasah Aliyah (MA) ² Madrasah Aliyah (MA) ²	45	43	176	227	221	270

Catatan/Note: ³ Jumlah guru termasuk kepala sekolah dan guru/The total of teachers including headmaster and teacher.

Sumber/Source: ¹ Kementerian Pendidikan, Kebudayaan, Riset, dan Teknologi, Sistem Data Pokok Pendidikan, data semester ganjil laporan sampai dengan 30 November 2022/Ministry of Education, Culture, Research, and Technology, Basic Education Data System, odd semester report data up to 30 November 2022

² Kementerian Agama, EMIS, data semester ganjil laporan sampai dengan 9 Februari 2023/Ministry of Religious Affairs, EMIS, odd semester report data up to 9 February 2023

Tabel 4.1.3
Table

Jumlah Murid Menurut Tingkat Pendidikan di Kecamatan Pujut, 2022/2023 dan 2023/2024
Number of Pupils by Educational Level in Pujut Subdistrict, 2022/2023 and 2023/2024

Tingkat Pendidikan Educational Level	Negeri/Public		Swasta/Private		Jumlah/Total	
	2022/2023	2023/2024	2022/2023	2023/2024	2022/2023	2023/2024
(1)	(2)	(3)	(4)	(5)	(6)	(7)
Taman Kanak-Kanak (TK) ¹ /Kindergarten ¹	98	110	2.337	2.383	2.435	2.493
Raudatul Athfal (RA) ² Raudatul Athfal (RA) ²	-	-	584	1.145	584	1.145
Sekolah Dasar (SD) ¹ Elementary Schools ¹	10.831	10.317	291	1.020	11.122	11.337
Madrasah Ibtidaiyah (MI) ² /Madrasah Ibtidaiyah (MI) ²	377	-	1.836	3.614	2.213	3.614
Sekolah Menengah Pertama (SMP) ¹ /Junior High Schools ¹	2.621	2.561	507	516	3.128	3.077
Madrasah Tsanawiyah (MTs) ² /Madrasah Tsanawiyah (MTs) ²	721	259	1.628	1.939	2.349	2.198
Sekolah Menengah Atas (SMA) ¹ /Senior High Schools ¹	788	952	205	204	993	1.156
Sekolah Menengah Kejuruan (SMK) ¹ Vocational High Schools ¹	1.181	1.122	418	313	1.599	1.435
Madrasah Aliyah (MA) ² Madrasah Aliyah (MA) ²	347	151	1.265	1.047	1.612	1.198

Catatan/Note: ...

Sumber/Source: ¹ Kementerian Pendidikan, Kebudayaan, Riset, dan Teknologi, Sistem Data Pokok Pendidikan, data semester ganjil laporan sampai dengan 30 November 2022/Ministry of Education, Culture, Research, and Technology, Basic Education Data System, odd semester report data up to 30 November 2022

² Kementerian Agama, EMIS, data semester ganjil laporan sampai dengan 9 Februari 2023/Ministry of Religious Affairs, EMIS, odd semester report data up to 9 February 2023

4.2 KESEHATAN HEALTH

Tabel 4.2.1 Banyaknya Sarana Kesehatan Menurut Jenis Sarana Kesehatan di Kecamatan Pujut, 2022-2023
Table Number of Health Facilities by Type of Health Facilities in Pujut Subdistrict, 2022-2023

Jenis Sarana Kesehatan <i>Type of Health Facilities</i>	2022	2023
(1)	(2)	(3)
Rumah Sakit <i>Hospital</i>	-	1
Rumah Sakit Bersalin <i>Maternity Hospital</i>	-	-
Poliklinik/Balai Pengobatan <i>Polyclinic</i>	3	7
Puskesmas <i>Public Health Center</i>	3	4
Posyandu <i>Integrated Service Post</i>	204	214
Polindes <i>Rural Maternity Home</i>	15	15

Catatan/Note: ¹ Desa pada tabel ini termasuk Unit Permukiman Transmigrasi (UPT) yang masih dibina oleh kementerian terkait/
Villages in this table include Transmigration Settlement Unit which is still fostered by the relevant ministries.

Sumber/Source: ² Dinas Kesehatan Kabupaten Lombok Tengah/*Public Health Office of Lombok Tengah Regency*

³ ...

4.3 KELUARGA BERENCANA FAMILY PLANNING

Tabel 4.3.1 Jumlah Pasangan Usia Subur Berdasarkan Kesertaan Ber-KB di Kecamatan Pujut, 2023
Numbers of Eligible Couples By Family Planning Participant in Pujut Subdistrict, 2023

Kecamatan Subdistrict	Jumlah PUS Eligible Couples	Kesertaan Ber-KB			
		Modern	Tradisional	Jumlah PUS Peserta KB	PUS Bukan Peserta KB
(1)	(2)	(3)	(4)	(5)	(6)
Tumpak	1.365	656	0	656	709
Prabu	1.099	596	0	596	503
Kuta	1.669	947	2	949	720
Rembitan	1.974	1.247	1	1.248	726
Sukadana	1.111	704	0	704	407
Mertak	1.869	1.117	2	1.119	750
Pengengat	838	602	0	602	236
Teruwai	1.072	665	0	665	407
Gapura	493	274	0	274	219
Kawo	1.992	878	2	880	1.112
Segale Anyar	708	418	1	419	289
Sengkol	1.982	1.202	0	1.202	780
Pengembur	1.260	565	0	565	695
Ketara	769	370	0	370	399
Tanak Awu	1.712	992	1	993	719
Bangkit Parak	1.047	762	0	762	285
Kereme Jati	984	407	0	407	577
Dadap	623	399	0	399	224
Pujut	22.567	12.801	9	12.810	9.757

Sumber/Source: Pendataan Keluarga, BKKBN/BKKBN

Tabel 4.3.2
Table

Jumlah Wanita Usia Subur (WUS) Berdasarkan Umur Kawin Pertama di Kecamatan Pujut, 2023
Number of Women Of Childbearing Age by First Mating Age in Pujut Subdistrict, 2023

Desa/Kelurahan <i>Village/Kelurahan</i>	Jumlah WUS Bersatatus Kawin dan Pernah Kawin <i>Numbe of WUS Married and Have Been Married</i>	Umur kawin Pertama <i>First Mating Age</i>	
		< 20 Tahun	≥ 20 Tahun
(1)	(2)	(3)	(4)
Tumpak	1.516	824	692
Prabu	1.222	693	529
Kuta	1.855	966	889
Rembitan	2.192	1.232	960
Sukadana	1.195	453	742
Mertak	2.067	1.062	1.005
Pengengat	889	282	607
Teruwai	1.141	330	811
Gapura	551	213	338
Kawo	2.146	734	1.412
Segale Anyar	771	237	534
Sengkol	2.146	727	1.419
Pengembur	1.397	560	837
Ketara	826	206	620
Tanak Awu	1.885	658	1.227
Bangkit Parak	1.126	460	666
Kereme Jati	1.085	605	480
Dadap	650	236	414
Pujut	24.660	10.478	14.182

Sumber/Source: Pendataan Keluarga, BKKBN/BKKBN

BAB 5 PERTANIAN

Agriculture



PENJELASAN TEKNIS

1. **Tanaman sayuran semusim** adalah tanaman sumber vitamin, garam mineral dan lain-lain yang dikonsumsi dari bagian tanaman yang berupa daun, bunga, buah, dan umbinya, yang berumur kurang dari satu tahun. **Tanaman buah-buahan semusim** adalah tanaman sumber vitamin, garam mineral, dan lain-lain yang dikonsumsi dari bagian tanaman yang berupa buah, berumur kurang dari satu tahun, tidak berbentuk pohon/rumpun tetapi menjalar dan berbatang lunak.
2. **Tanaman buah-buahan tahunan** adalah tanaman sumber vitamin, garam mineral, dan lain-lain yang dikonsumsi dari bagian tanaman yang berupa buah dan merupakan tanaman tahunan. **Tanaman sayuran tahunan** adalah tanaman sumber vitamin, garam mineral, dan lain-lain yang dikonsumsi dari bagian tanaman yang berupa daun dan atau buah yang berumur lebih dari satu tahun.
3. **Tanaman biofarmaka** adalah tanaman yang bermanfaat untuk obat-obatan, kosmetik, dan kesehatan yang dikonsumsi atau digunakan dari bagian-bagian tanaman seperti daun, batang, buah, umbi (rimpang) ataupun akar.
4. **Tanaman hias** adalah tanaman yang mempunyai nilai keindahan

TECHNICAL NOTES

1. **Seasonal vegetable plants** are plants which are the sources of vitamin, mineral salt, etc, consumed from the part of the plant in the form of leaf, flower, fruit, and root with the age of less than one year. **Seasonal fruit plants** are plants which are the sources of vitamin, mineral salt, etc, consumed from the part of the plant in the form of fruits. These plants are creeps with the age of less than one year.
2. **Annual fruit plants** are plants which are the sources of vitamin, contained mineral salt, etc, consumed from the part of plant in the form of fruit and more than one year of age. **Annual vegetable plants** are plants which are the sources of vitamin, contained mineral salt, etc, consumed from the part of the plant in the form of vegetable and more than one year of age.
3. **Medicinal plants** are plants which are useful for medicine. It is consumed from part of the plant such as leaf, flower, fruit, tuber, and root.
4. **Harvested area of horticulture** is area which vegetable, fruit,

baik bentuk, warna daun, tajuk maupun bunganya, sering digunakan untuk penghias pekarangan dan lain sebagainya.

5. **Luas panen tanaman hortikultura** adalah luas tanaman sayuran, buah-buahan, biofarmaka, dan tanaman hias yang diambil hasilnya/dipanen pada periode pelaporan.

6. **Luas panen untuk tanaman sayuran** adalah luas tanaman yang dipanen sekaligus/habis/dibongkar dan luas tanaman yang dipanen berkali-kali (lebih dari satu kali)/belum habis. **Tanaman yang dipanen sekaligus/ habis/ dibongkar** adalah tanaman yang sehabis panen langsung dibongkar/dicabut, terdiri dari bawang merah, bawang putih, bawang daun, kentang, kol/ kembang kol, petsai/sawi, wortel, lobak, dan kacang merah. **Tanaman yang dipanen berkali-kali (lebih dari satu kali)/belum habis** adalah tanaman yang pemanenannya lebih dari satu kali dan biasanya dibongkar apabila panen terakhir sudah tidak memadai lagi, terdiri dari: kacang panjang, cabe besar, cabe rawit, jamur, tomat, terung, buncis, ketimun, labu siam, kangkung, bayam, melon, semangka, dan blewah.

medicinal and ornamental plant of crop harvested during the period of report.

5. **Harvested area of horticulture** is area which vegetable, fruit, medicinal and ornamental plant of crop harvested during the period of report.

6. **Harvested area of vegetables** is area of entirely plant harvested/ demolished and plant harvested several times/undemolished. **Entirely plants harvested/ demolished** are plants usually harvested once and demolished to be substituted by other plants, consisting of: shallots, garlic, leeks, potato, cabbage, cauli flower, mustard green, carrots, chinese radish, and red kidney beans. **Plants harvested several times/ undemolished** are plants usually harvested more than once and demolished in the case that the last harvest was economically not profitable. They consist of : yard long beans, chili, small chili, mushroom, tomatoes, egg plant, french beans, cucumber, pumpkin/ chajota, swamp cabbage, spinach, melon, watermelon, and blewah .

ULASAN

Produksi tanaman sayuran di Kecamatan Pujut Pada Tahun 2023 terbanyak adalah cabai dengan produksi sebesar 8.968 kuintal dan terong sebesar 3.513 kuintal. Tanaman buah-buahan di Kecamatan Pujut terbanyak adalah produksi buah semangka sebesar 114.829 kuintal, kemudian mangga 23.877 kuintal dan melon sebesar 10.601 kuintal. Sementara itu, di tanaman Perkebunan, produksi dari komoditas tembakau virginia sebesar 2.949,18 ton dan tembakau rakyat sebesar 268,18 ton. Selain itu terdapat aren yang mempunyai produksi sebesar 2.395,25 ton pada Tahun 2023.

Populasi ternak sapi potong di Kecamatan Pujut pada Tahun 2023 sebanyak 36.621 ekor, kerbau 4.074 ekor, kuda 29 ekor dan kambing sejumlah 24.871 ekor. Pencatatan pematangan ternak pada Tahun 2023 mencatat ternak yang dipotong sejumlah 470 ekor sapi, 407 kerbau, 95 kuda, dan 555 ekor kambing. Desa yang berada di wilayah pesisir membuat hasil produksi perikanan tangkap dan budidaya ikan laut menjadi sumber pendapatan utama dari masyarakat yang ada di wilayah tersebut. Pada Tahun 2023 produksi perikanan tangkap di perairan laut sebesar 7.225 ton, meningkat dua kali lipat dari tahun sebelumnya. Sedangkan untuk budidaya di laut produksi sebesar 36.078 ton pada Tahun 2023.

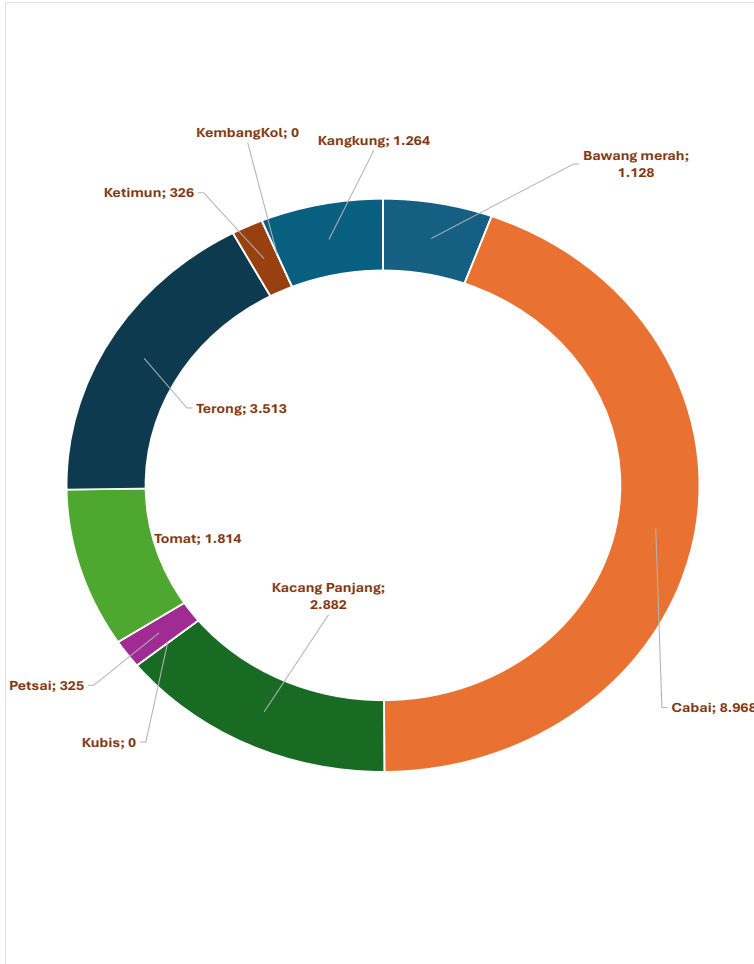
DESCRIPTION

The highest production of vegetable crops in Pujut Subdistrict in 2023 is chili peppers with a production of 8,968 quintals and eggplants with 3,513 quintals. The most fruit crops in Pujut Subdistrict are watermelon production of 114,829 quintals, then mangoes 23,877 quintals and melons 10,601 quintals. Meanwhile, in plantation crops, the production of virginia tobacco commodities was 2,949.18 tons and people's tobacco was 268.18 tons. In addition, there is palm oil which has a production of 2,395.25 tons in 2023.

The population of beef cattle in Pujut Subdistrict in 2023 is 36,621 heads, 4,074 buffaloes, 29 horses and 24,871 goats. The recording of livestock slaughter in 2023 recorded 470 cows, 407 buffaloes, 95 horses, and 555 goats. Villages located in coastal areas make capture fisheries production and marine fish cultivation the main source of income from the people in the area. In 2023, the production of capture fisheries in the sea will be 7,225 tons, doubling from the previous year. Meanwhile, aquaculture at sea production is 36,078 tons in 2023.

Gambar 5.1
Figures

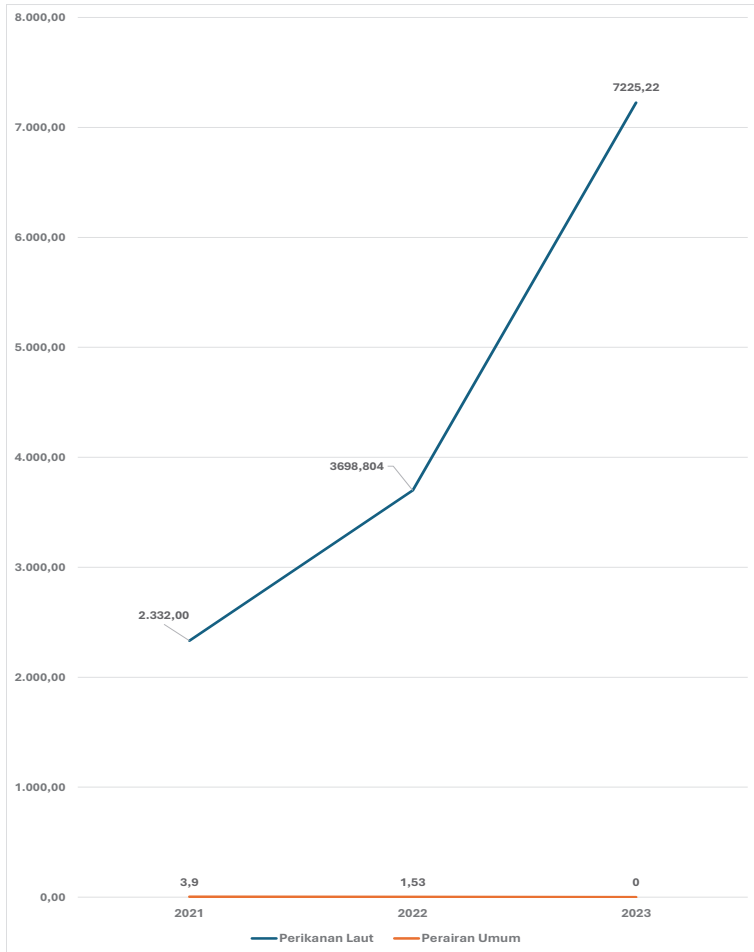
**Produksi Tanaman Sayuran Menurut Jenis Tanaman di
Kecamatan Pujut (kuintal), 2023**
*Production of Seasonal Vegetables and Fruits by Kind of
Plant in Pujut Subdistrict (quintal), 2023*



Sumber/Source :

Gambar 5.2
Figures

Produksi Perikanan Tangkap di Kecamatan Pujut, 2021-2023
Production of Capture Fisheries in Pujut Subdistrict, 2021-2023



Sumber/Source :

Tabel 5.1
Table

Luas Panen dan Produksi Tanaman Sayuran Menurut Jenis Tanaman di Kecamatan Pujut, 2023
Harvested Area and Production of Seasonal Vegetables and Fruits by Kind of Plant in Pujut Subdistrict, 2023

Jenis Tanaman <i>Kind of Plants</i>	Luas Panen (ha)	Produksi (kuintal)
(1)	(2)	(3)
Bawang merah	12,3	1.128
Cabai	100,5	8.968
Kacang Panjang	25	2.882
Kubis	–	–
Petsai	3	325
Tomat	1.814	1.814
Terong	3.513	3.513
Ketimun	326	326
KembangKol	–	–
Kangkung	1.264	1.264

Catatan/Note: ...

Sumber/Source: Dinas Pertanian Kabupaten Lombok Tengah/ *Agriculture Office of Lombok Tengah Regency*

Tabel 5.2
Table

**Produksi Tanaman Buah-buahan Menurut Jenis Tanaman
di Kecamatan Pujut, 2023**
*Production of Fruits by Kind of Plant in Pujut Subdistrict,
2023*

Jenis Tanaman <i>Kind of Plants</i>	Produksi (kuintal)
(1)	(2)
Jeruk	42
Alpukat	90
Mangga	23.877
Pisang	10.510
Rambutan	46
Durian	5
Belimbing	19
Manggis	1
Semangka	114.829
Melon	10.601

Catatan/Note: ...

Sumber/Source: Dinas Pertanian Kabupaten Lombok Tengah/ *Agriculture Office of Lombok Tengah Regency*

Tabel 5.3
Table

Luas Panen dan Produksi Tanaman Perkebunan Menurut Jenis Tanaman di Kecamatan Pujut, 2023
Harvested Area and Production of Estate Crops by Kind of Plant in Pujut Subdistrict, 2023

Jenis Tanaman <i>Kind of Plants</i>	Luas Panen (ha)	Produksi (Ton)
(1)	(2)	(3)
Kelapa	1.715,28	882,95
Kopi	–	
Cengkeh	–	
Kapuk	21,8	114,13
Pinang	23,04	180,27
Asam	2,03	615,31
Lada	–	
Kakao	–	
Jambu Mete	1.230,00	823,59
Jarak Pagar	287,85	369,1
Tembakau Rakyat	247,29	268,18
Tembakau Virginia	1.857,45	2.949,18
Aren	6,81	2.395,25
Kapas	–	
Kemiri	–	

Catatan/Note: ...

Sumber/Source: Dinas Pertanian Kabupaten Lombok Tengah/ *Agriculture Office of Lombok Tengah Regency*

Tabel 5.4
Table

**PPopulasi Ternak dan Unggas dan Jumlah Ternak Yang
Dipotong Berdasarkan Jenisnya di Kecamatan Pujut, 2023**
**Livestock Population and Slaughtered by Kind in Pujut
Subdistrict, 2023**

Jenis Tanaman <i>Kind of Plants</i>	Populasi Ternak	Jumlah Ternak Dipotong
(1)	(2)	(3)
Sapi Potong	36.621	470
Kerbau	4.074	407
Kuda	29	95
Kambing	24.871	555
Domba	–	–
Babi	–	–
Ayam Kampung	582.899	
Ayam Petelur	45.650	
Ayam Pedaging	217.500	
Itik/ItikManila	18.067	

Catatan/Note: ...

Sumber/Source: Dinas Pertanian Kabupaten Lombok Tengah/ Agriculture Office of Lombok Tengah Regency

Tabel 5.5
Table

Jumlah Rumah Tangga dan Produksi Perikanan Tangkap di Kecamatan Pujut, 2021-2023
Numbers Household and Production of Capture Fisheries in Pujut Subdistrict, 2021-2023

Jenis Tanaman <i>Kind of Plants</i>	Rumah Tangga	Produksi (Ton)
(1)	(2)	(3)
Perikanan Laut		
2021	1.247	2.332
2022	1.273	3.699
2023	1.376	7.225
Perikanan Umum		
2021	14	4
2022	-	2
2023	-	-

Catatan/Note: ...

Sumber/Source: Dinas Kelautan dan Perikanan Kabupaten Lombok Tengah/Maritim and Fisheries Office of Lombok Tengah Regency

Tabel 5.6
Table

Jumlah Rumah Tangga dan Produksi Perikanan Budidaya Berdasarkan Jenis Budidaya di Kecamatan Pujut, 2023
Numbers Household and Production of Aquaculture By Kind in Pujut Subdistrict, 2023

Jenis Tanaman <i>Kind of Plants</i>	Rumah Tangga	Produksi (Ton)
(1)	(2)	(3)
Budidaya Laut	665	36.078,00
Tambak	25	-
Kolam	182	233,9
Keramba	-	-
Jaring Apung	-	-
Sawah	35	7,28
Jumlah	907	36.319,18

Catatan/Note: ...

Sumber/Source: Dinas Kelautan dan Perikanan Kabupaten Lombok Tengah/Maritim and Fisheries Office of Lombok Tengah Regency



LOMBOK TENGAH

BERSATU JAYA

DINAS KOMUNIKASI DAN
INFORMATIKA
KABUPATEN LOMBOK TENGAH

Jl. Raden Puyuh, Puyung, Jonggat, Komplek kantor bupati gedung A lantai 3

Telp. (0370) 655081. Fax (0370) 653081

Homepage : <http://lomboktengekab.go.id>

Email : diskomin@lomboktengekab.go.id

