# STATISTIK DAN SPASIAL
## KECAMATAN PUJUT
# 2022

BADAN PUSAT STATISTIK
KABUPATEN LOMBOK TENGAH

DINAS KOMUNIKASI DAN INFORMATIKA
KABUPATEN LOMBOK TENGAH

# STATISTIK DAN SPASIAL
## KECAMATAN PUJUT
# 2022

BADAN PUSAT STATISTIK
KABUPATEN LOMBOK TENGAH

DINAS KOMUNIKASI DAN INFORMATIKA
KABUPATEN LOMBOK TENGAH

# KATALOG DALAM PENERBITAN

# STATISTIK DAN SPASIAL KECAMATAN PUJUT TAHUN 2022


| | | |
|---|---|---|
| ISSN | : | |
| Katalog | : | |
| Ukuran Buku | : | 16 X 21 CM |
| Jumlah Halaman | : | xx+ 115 |
| Naskah | : | Koordinator Statistik Kecamatan Pujut |
| Gambar Kulit | : | Koordinator Statistik Kecamatan Pujut |
| Diterbitkan oleh | : | Koordinator Statistik Kecamatan Pujut |



**BOLEH DIKUTIP DENGAN MENYEBUTKAN SUMBERNYA**

*MAY BE CITED WITH MENTIONING THE SOURCE*

**LALU SUNGKUL, S.Pd**
**CAMAT PUJUT**

# KATA PENGANTAR

Kami panjatkan puji syukur kehadirat Tuhan Yang Maha Kuasa mengawali kata pengantar publikasi **" STATISTIK DAN SPASIAL KECAMATAN PUJUT TAHUN 2022 "**, karena akhirnya Badan Pusat Statistik Kabupaten Lombok Tengah telah dapat menyelesaikan publikasi ini.

Publikasi ini memuat berbagai jenis data yang dimaksudkan untuk memberikan gambaran tentang keadaan geografi dan iklim, ciri-ciri dan keadaan sosial ekonomi penduduk secara keseluruhan.

STATISTIK DAN SPASIAL KECAMATAN PUJUT TAHUN 2022 menyajikan data sekunder yang bersumber dari berbagai instansi pemerintah maupun swasta di Kecamatan Pujut, dan data primer hasil pengolahan Badan Pusat Statistik Kabupaten Lombok Tengah.

Kepada semua pihak khususnya Pemerintah Daerah Kabupaten Lombok Tengah, disampaikan ucapan terima kasih atas bantuan dan kerjasama yang baik selama ini, sehingga publikasi ini dapat terbit.

Disadari publikasi ini masih banyak kekurangan, karenanya saran dan kritik membangun dari berbagai pihak sangat kami harapkan, agar pada penerbitan-penerbitan selanjutnya dapat lebih bermanfaat.

Sengkol, 13 September 2022

**KOORDINATOR STATISTIK**
**KECAMATAN PUJUT**

**Dwi Agus Wijayanto, S.Si**
**NIP. 19900224 201403 1 002**

## *P R E F A C E*

*Thanks be to God is beginning this preface of "PUJUT SUB DISTRICT IN FIGURES 2020", because this publication finnaly be published.*

*This publication contained many kind of data. That is intended to provide information on the geographic and climatic condition in Pujut Sub District, and the general social economic characteristic of the population.*

*The 2021 edition contains secondary data collected from government and private institution in Pujut Sub District, and primary data processed by BPS - Statistics of Lombok Tengah Regency.*

*We would like to express our gratitude to those who have given their attention and assistences especially to the Government of Lombok Tengah for the cooperation to make this publication eventually be completed.*

*Reliazing for the less information, any developing critics and advice are welcome for improvement this publication in the future.*

.

*Sengkol, 13* September 2022

**STATISTIC COORDINATOR OF PUJUT SUB DISTRICT**

***N I P*** **NAJAMUDIN**

# S A M B U T A N

Syukur Alhamdulillah kehadirat Tuhan Yang Maha Esa, saya menyambut baik dan menghargai atas terbitnya buku **" STATISTIK DAN SPASIAL KECAMATAN PUJUT TAHUN 2022 "** yang merupakan lanjutan publikasi tahun sebelumnya.

Sejalan dengan kegiatan pembangunan di daerah, disadari bahwa data yang berkelanjutan dan berkualitas sangat dibutuhkan untuk perencanaan pembangunan daerah. Tanpa dukungan data yang akurat dan dapat dipercaya, perumusan dan penyusunan kebijakan pembangunan daerah tidak akan mencapai sasaran yang diharapkan. Pubilkasi " STATISTIK DAN SPASIAL KECAMATAN PUJUT TAHUN 2022 " merupakan upaya positif dan bermanfaat, khususnya dalam membuat berbagai kebijakan dan perencanaan pada masa mendatang serta mengevaluasi program yang telah dilaksanakan.

Melalui publikasi ini saya mengharapkan kepada semua Dinas, Instansi, Nivo Kecamatan, Lembaga Pemerintah dan Swasta agar ikut berpartisipasi dan membantu Badan Pusat Statistik Kabupaten Lombok Tengah guna kelancaran penerbitan yang akan datang.

Saya harapkan kepada semua pihak agar menggunakan buku ini sebagai sumber data resmi di Kabupaten Lombok Tengah, umumnya dan Kecamatan Pujut khususnya.

Sengkol, 13 September 2022

**CAMAT PUJUT**

**LALU SUNGKUL, S.Pd**

## *F O R E W O R D*

*With a highly to the Almighty God, I enthusiastically welcome and appreciate to publication of STATISTICS AND SPATIAL OF PUJUT SUBDISTRICT IN 2022 as a continuation of the previous publication.*

*As the development goes, it is reliazed that the qualified and continued data is needed to back up the planning of development. It is undeniable that without accurate and reliable data the development implemented will deviate from its target and its might undergo some serious obstacles. This STATISTICS AND SPATIAL OF PUJUT SUBDISTRICT IN 2022" ought to positive work and absolutely useful, primarily as a reference to the facilitate the formulation of policies and future plans, and to make an evaluation of a program that has been implemented.*

*In this opportunity, I would like to urge all relevant government and private institution to supply the required data regularly to BPS - Statistics of Lombok Tengah Regency especially Pujut Sub District to the used for the next publication.*

*I hope all the user will using this publication to get the information.*

Sengkol, 13 September 2022

**HEAD OF PUJUT SUB DISTRICT**

**LALU SUNGKUL, S.Pd**

# KETERANGAN UMUM

## ARTI YANG DIGUNAKAN DALAM TABEL DAN GRAFIK

1. Tiga titik (…) berarti angka tidak tersedia
2. Garis pendek (-) berarti kosong (0) atau angka dapat diabaikan
3. Koma (,) dalam angka digunakan dalam tanda desimal

# PETA WILAYAH KECAMATAN PUJUT

# DAFTAR ISI

KATALOG DALAM PENERBITAN ..... i
KATA PENGANTAR ..... v
S A M B U T A N ..... ix
KETERANGAN UMUM ..... xiii
PETA WILAYAH KECAMATAN PUJUT ..... xv
DAFTAR ISI ..... xvii

BAB I G E O G R A F I S ..... 3
Tabel : 1.1. Letak Geografis & Batas Wilayah Kecamatan Pujut ..... 5
Tabel : 1.2. Luas Wilayah Kecamatan Pujut Dirinci Per Desa ..... 6
Tabel : 1.3. Jarak Desa Dengan Ibu Kota Kecamatan, Ibukota Kabupaten Dan Ibukota Propinsi ..... 7
Tabel : 1.4. Jarak Ibukota Kecamatan Pujut Dengan Ibukota Kecamatan Lain Di Kabupaten Lombok Tengah ..... 8

BAB II P E M E R I N T A H A N ..... 13

Tabel 2.1 : Jumlah Kepala Desa Menurut Jenis Kelamin dan Pendidikan Tertinggi di Kecamatan Pujut, 2021 ..... 15
Tabel 2.2 : Jumlah Sekretaris Desa Menurut Jenis Kelamin dan Pendidikan Tertinggi di Pujut, 2021 ..... 16
Tabel 2.3 : Jumlah Badan Usaha Milik Desa (BUMDes) di Kecamatan Pujut, 2021 ..... 17
Tabel 2.4 : Jumlah Pelaksana Teknis Desa dan Pelaksana Kewilayahan Desa di Kecamatan Pujut, 2021 ..... 18

BAB III P E N D U D U K ..... 23

Tabel 3.1 : Banyaknya Rumah Tangga Dan Penduduk Dirinci Per Kecamatan Di Kabupaten Lombok Tengah Tahun 2021 .. 25
Tabel 3.2 : Banyaknya Rumah Tangga Dan Penduduk Di Kecamatan Pujut Tahun 2021 ..... 26
Tabel 3.3 : Kepadatan Penduduk Di Kecamatan Pujut Tahun 2021 ... 27
Tabel 3.4 : Sex Ratio Penduduk Di Kecamatan Pujut Tahun 2021 ..... 28
Tabel 3.5 : Persentase Penduduk Per Desa Di Kecamatan Pujut Tahun 2021 ..... 29

**Tabel 3.6. : Banyaknya Keluarga Menurut Desa/Kelurahan Dan Jenis ..... 33**

**BAB IV S O S I A L ..... 39**

Tabel 4.1 : Banyaknya Pos PAUD Menurut Desa/Kelurahan ..... **43**
_____di Kecamatan Pujut, 2021 ..... **43**
Tabel 4.2 : Banyaknya TK / (RA / BA) Menurut Desa/Kelurahan ..... **44**
_____di Kecamatan Pujut, 2021 ..... **44**
Tabel 4.3 : Banyaknya Sekolah Dasar (SD) Menurut Desa/Kelurahan .... **45**
_____di Kecamatan Pujut, 2021 ..... **45**
Tabel 4.4 : Banyaknya Madrasah Ibtidaiyah (MI) Menurut Desa/Kelurahan di Kecamatan Pujut, 2021 ..... **46**
Tabel 4.5 : Banyaknya Sekolah Menengah Pertama (SMP) Menurut Desa/Kelurahan di Kecamatan Pujut, 2021 ..... **47**
Tabel 4.6 : Banyaknya Madrasah Tsanawiyah (MTs) Menurut Desa/Kelurahan di Kecamatan Pujut, 2021 ..... **48**
Tabel 4.7: Banyaknya Sekolah Menengah Atas (SMA) Menurut Desa/Kelurahan di Kecamatan Pujut, 2021 ..... **49**
Tabel 4.**8** : Banyaknya Madrasah Aliyah (MA) Menurut Desa/Kelurahan di Kecamatan Pujut, 2021 ..... **50**
**Tabel 4.9** : Banyaknya Sekolah Menengah Kejuruan (SMK) Menurut Desa/Kelurahan di Kecamatan Pujut, 2021 ..... **51**
**Tabel 4.10** : Banyaknya Akademi/Perguruan Tinggi Menurut Desa/Kelurahan di Kecamatan Pujut, 2021 ..... **52**
Tabel 4.1**1** : Kemudahan Untuk Mencapai Sarana Pendidikan Terdekat Bagi Desa/Kelurahan yang Tidak ada Sarana Pendidikan Menurut Desa/Kelurahan dan Jenjang Pendidikan di Kecamatan Pujut, 2021 ..... **53**
Tabel 4.1**2** : Banyaknya Sarana Kesehatan Menurut Desa/Kelurahan dan Jenis Sarana Kesehatan di Kecamatan Pujut, 2021 ..... **55**
Tabel 4.1**3** : Kemudahan Mencapai Sarana Kesehatan Terdekat Bagi Desa/Kelurahan yang Tidak ada Sarana Kesehatan Menurut Desa/Kelurahan dan Jenis Sarana Kesehatan di Kecamatan Pujut, 2021 ..... **59**
Tabel 4.1**4** : Jumlah Pasangan Usia Subur dan Peserta KB Aktif Menurut Desa di Kecamatan Pujut, 2021 ..... **63**
Tabel 4.1**5** : Jumlah Peserta KB Aktif Menurut Jalur dan Desa di Kecamatan Pujut, 2021 ..... **65**

Tabel 4.16 : Jumlah Peserta KB Menurut Metode Kontrasepsi dan Desa di Kecamatan Pujut, 2021 …… 67
Tabel 4.17 : Banyaknya Desa/Kelurahan Menurut Keberadaan..... **68**
Penerangan Jalan Utama Desa/Kelurahan di Kecamatan Pujut, 2020 dan 2021 ..... **68**
Tabel 4.18 : Banyaknya Desa/Kelurahan Menurut Jenis Bahan Bakar untuk Memasak yang Digunakan Oleh Sebagian Besar..... **69**
Keluarga di Kecamatan Pujut, 2020 dan 2021 ..... **69**
Tabel 4.19 : Banyaknya Desa/Kelurahan Menurut Sumber Air Minum Sebagian Besar Keluarga di Kecamatan Pujut, 2020 dan 2021 ..... **70**
Tabel 4.20 : Banyaknya Desa/Kelurahan Menurut Penggunaan Fasilitas Tempat Buang Air Besar Sebagian Besar Keluarga di Kecamatan Pujut, 2020 dan 2021 ..... **71**
Tabel 4.21 : Banyaknya Kejadian Bencana Alam Menurut Desa/Kelurahan dan Jenis Bencana Alam di Kecamatan Pujut, 2021..... **72**
Tabel 4.22 : Banyaknya Korban Jiwa Akibat Bencana Alam Menurut Desa/Kelurahan dan Jenis Bencana Alam di Kecamatan Pujut, 2021 ..... **75**
Tabel 4.23 : Keberadaan Fasilitas/Upaya Antisipasi/Mitigasi Bencana Alam Menurut Desa/Kelurahan di Kecamatan Pujut, 2021 ..... **78**
Tabel 4.24 : Banyaknya Desa/Kelurahan yang Memiliki Kelompok Kegiatan Olahraga Menurut Jenis Olahraga dan Ketersedian Fasilitas/Lapangan Olahraga di Kecamatan Pujut, 2021 ..... **80**

**BAB V P E R T A N I A N ..... 101**

**Tabel 5.1 : Banyaknya Embung Desa Menurut Desa/Kelurahan di Kecamatan Pujut, 2020 dan 2021..... 103**

**BAB VI PERHUBUNGAN..... 107**
**Tabel 6.1 : Sarana Transportasi Antar Desa/Kelurahan Menurut Desa/Kelurahan di Kecamatan Pujut, 2021 ..... 109**
**Tabel 6.2 : Kondisi Jalan Darat Antar Desa/Kelurahan Menurut Desa/Kelurahan di Kecamatan Pujut, 2021 ..... 110**
**Tabel 6.3 : Jumlah Menara dan Operator Layanan Komunikasi Telepon Seluler Serta Kondisi Sinyal Telepon Seluler Menurut Desa/Kelurahan di Kecamatan Pujut, 2021..... 111**
**Tabel 6.4 : Keberadaan Kantor Pos/Pos Pembantu/Rumah Pos dan Perusahaan/Agen Jasa Ekspedisi Swasta Menurut Desa/Kelurahan di Kecamatan Pujut, 2021 ..... 112**

BAB VII E K O N O M I ..... 115
**Tabel 7.1: Banyaknya Sarana dan Prasarana Ekonomi Menurut Desa/Kelurahan dan Jenisnya di Kecamatan Pujut, 2021 ..... 119**

**Tabel 7.2 : Banyaknya Sarana Lembaga Keuangan Yang Beroperasi Menurut Desa/Kelurahan dan Jenisnya di Kecamatan Pujut, 2021 ..... 122**
**Tabel 7.3 : Banyaknya Koperasi yang Masih Aktif Menurut Desa/Kelurahan dan Jenis Koperasi di Kecamatan Pujut, 2021 ..... 123**

# BAB I
# GEOGRAFIS

# BAB I
# G E O G R A F I S

## 1.1 Letak Geografis

Kecamatan Pujut merupakan kecamatan di Kabupaten Lombok Tengah dengan luas wilayah paling luas diantara 12 kecamatan yang ada yaitu sekitar 23.355 ha atau menempati sekitar 19,33 persen dari luas wilayah Kabupaten Lombok Tengah.

Secara geografis Kecamatan Pujut berada dibagian selatan Kabupaten Lombok Tengah dan berbatasan dengan Samudra Indonesia. Hal tersebut menjadi salah satu alasan munculnya banyak objek wisata utamanya wisata bahari yang memiliki keindahan pantai dan keunikan ombak. Di sebelah utara berbatasan dengan Kecamatan Praya Tengah, berbatasan dengan Kecamatan Praya Timur di bagian timur dan Kecamatan Praya Barat di sebelah barat.

TABEL : 1.1. LETAK GEOGRAFIS & BATAS WILAYAH KECAMATAN PUJUT

| | | | |
|---|---|---|---|
| I. | LETAK GEOGRAFIS | | |
| | *GEOGRAPHICAL LOCATION* | | |
| | KECAMATAN PUJUT TERLETAK ANTARA : | | |
| | *PUJUT SUB DISTRICT EXTENDS FROM* | | |
| | - BARAT - TIMUR : | $116^0$ 23,5'- | BUJUR TIMUR |
| | *WEST EAST* | $116^0$ 24' | *LONGITUDE EAST* |
| | | $116^0$ 23,5'- | BUJUR TIMUR |
| | | $116^0$ 24' | *LONGITUDE WEST* |
| | - UTARA - SELATAN : | $8^0$ 56 '- | LINTANG SELATAN |
| | *NORTH - SOUTH* | $8^0$ 57 ' | *LATITUDE SOUTH* |
| | | $8^0$ 56 '- | LINTANG SELATAN |
| | | $8^0$ 57 ' | *LATITUDE SOUTH* |
| II. | BATAS WILAYAH : | | |
| | *THE BOUNDARIES OF AREA ARE* | | |
| | SEBELAH UTARA | : KECAMATAN PRAYA TENGAH | |
| | *TO THE NORTH* | *PRAYA TENGAH SUB DISTRICT* | |
| | SEBELAH SELATAN | : SAMUDRA INDONESIA | |
| | *TO THE SOUTH* | *INDONESIAN OCEAN* | |
| | SEBELAH BARAT | : KECAMATAN PRAYA BARAT | |
| | *TO THE WEST* | *PRAYA BARAT SUB DISTRICT* | |
| | SEBELAH TIMUR | : KECAMATAN PRAYA TIMUR | |
| | *TO THE EAST* | *PRAYA TIMUR SUB DISTRICT* | |

Sumber : Badan Pusat Statistik Kabupaten Lombok Tengah

*Source : Statistical Board of Lombok Tengah Regency*

*TABEL : 1.2. LUAS WILAYAH KECAMATAN PUJUT DIRINCI PER DESA*

| Desa<br>*Village* | Luas Wilayah<br>*Area*<br>( $Km^2$ ) | Persentase<br>*Percentage*<br>*( % )* |
|---|---|---|
| (1) | (2) | (3) |
| 1. Tumpak | 34.54 | 14,79 |
| 2. Prabu | 4.93 | 2,11 |
| 3. Kuta | 23.66 | 10,13 |
| 4. Rembitan | 14.75 | 6,32 |
| 5. Sukadana | 7.83 | 3,35 |
| 6. Mertak | 14.27 | 6,11 |
| 7. Pangengat | 11.97 | 5,13 |
| 8. Teruwai | 29.65 | 12,70 |
| 9. Gapura | 3.4 | 1,46 |
| 10. Kawo | 8.36 | 3,58 |
| 11. Segala Anyar | 4.5 | 1,93 |
| 12. Sengkol | 18.36 | 7,86 |
| 13. Pengembur | 13.33 | 5,71 |
| 14. Ketara | 3.56 | 1,52 |
| 15. Tanak Awu | 10.77 | 4,61 |
| 16. Bangket Parak | 29.67 | 12,70 |
| Jumlah / *Total* | 233.55 | 100 |

Sumber : Koordinator Statistik Kecamatan Pujut
*Source : Statistical Coordinator of Pujut District*

*TABEL :1.3. JARAK DESA DENGAN IBU KOTA KECAMATAN, IBUKOTA KABUPATEN DAN IBUKOTA PROPINSI*

| Desa *Village* | Jarak *Distance ( Km )* | | |
|---|---|---|---|
| | Kecamatan *District* | Kabupaten *Regency* | Propinsi *Province* |
| (1) | (2) | (3) | (4) |
| 1. Tumpak | 17 | 32 | 59 |
| 2. Prabu | 15 | 29 | 56 |
| 3. Kuta | 8 | 22 | 52 |
| 4. Rembitan | 3 | 18 | 45 |
| 5. Sukadana | 3 | 17 | 44 |
| 6. Mertak | 18 | 32 | 64 |
| 7. Pangengat | 7 | 21 | 48 |
| 8. Teruwai | 6 | 20 | 47 |
| 9. Gapura | 6 | 11 | 38 |
| 10. Kawo | 3 | 12 | 39 |
| 11. Segala Anyar | 1 | 14 | 41 |
| 12. Sengkol | 0 | 14 | 41 |
| 13. Pengembur | 4 | 19 | 46 |
| 14. Ketara | 2 | 13 | 35 |
| 15. Tanak Awu | 4 | 11 | 38 |
| 16. Bangket Parak | 8 | 22 | 49 |

Sumber : Koordinator Statistik Kecamatan Pujut

*Source : Statistical Coordinator of Pujut District*

*TABEL : 1.4. JARAK IBUKOTA KECAMATAN PUJUT DENGAN IBUKOTA KECAMATAN LAIN DI KABUPATEN LOMBOK TENGAH*

| Dari<br>*F r o m* | Kecamatan<br>*District* | J a r a k<br>*Distance*<br>*( Km )* |
|---|---|---|
| (1) | (2) | (3) |
| | Praya Barat | 15 |
| | Praya Barat Daya | 9 |
| | Praya Timur | 8 |
| | Janapria | 15 |
| SENGKOL | Kopang | 16,5 |
| | Praya | 29,5 |
| | Praya Tengah | 27 |
| | Jonggat | 26 |
| | Pringgarata | 33 |
| | Batukliang | 27 |
| | Batukliang Utara | 34 |

Sumber : Koordinator Statistik Kecamatan Pujut

*Source : Statistical Coordinator of Pujut District*

## Grafik 1. Persenatase Luas Wilayah Kecamatan Pujut Menurut Desa

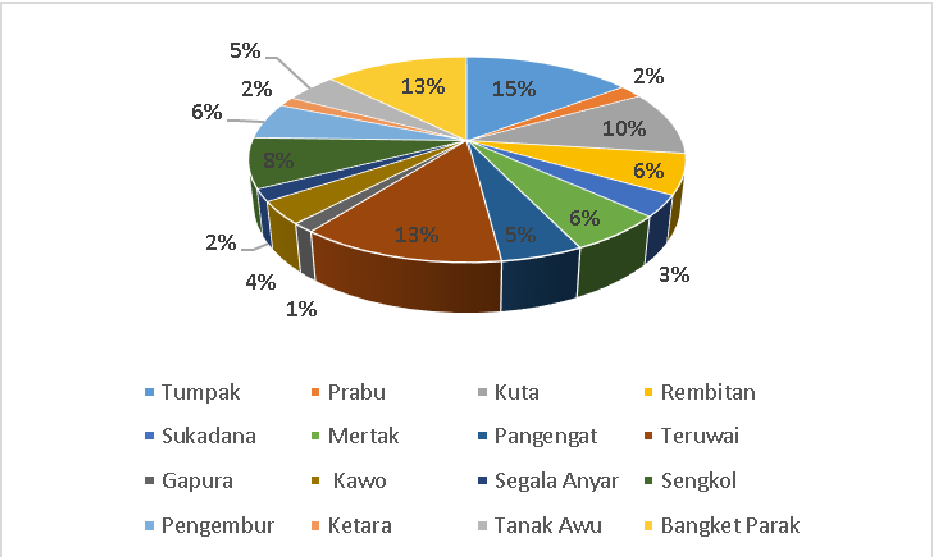

# BAB II
# PEMERINTAHAN

# BAB II
# P E M E R I N T A H A N

Sumber daya manusia yang ada di sektor pemerintahan (aparat) sangat menentukan dalam mendukung kelancaran kegiatan pembangunan dan pemerataan hasil-hasilnya sampai wilayah paling kecil seperti desa/kelurahan termasuk didalamnya unsur pelayanan kepada masyarakat. Karenanya agar pelayanan dapat berjalan dengan optimal, pengaturan kelembagaan yang ada perlu dilakukan.

Untuk memperlancar kegiatan pembangunan di tingakat kecamatan, ditempatkan aparat pemerintah yang berasal dari berbagai unsur yang mewakili dinas/instansi di tingkat kabupaten. Lembaga-lembaga inilah yang bertugas untuk memberikan pelayanan kepada masyarakat dan menjadi agen pembangunan di tingkat kecamatan khususnya kecamatan Pujut.

Pada Tahun 2022 kecamatan Pujut daya terdiri dari 16 desa definitif. Berdasarkan Peraturan Daerah Nomor 11 tahun 2000 maka setiap desa dilengkapi dengan aparat pemerintahan yang akan mengatur jalannya pemerintahan di tingkat desa sekaligus menjadi perpanjangan tangan dari pemerintah kecamatan.

**Tabel 2.1 : Jumlah Kepala Desa Menurut Jenis Kelamin dan Pendidikan Tertinggi di Kecamatan Pujut, 2021**

| Rincian | Kepala Desa |
|---|---|
| (1) | (2) |
| Jenis Kelamin | 16 |
| Laki-laki | 16 |
| Perempuan | - |
| Pendidikan Tertinggi | 16 |
| SMU/Sederajat | 10 |
| Akademi/D3 | - |
| D4/S1 | 6 |
| S2 | - |
| S3 | - |

Sumber: BPS, Pendataan Potensi Desa (Podes) 2020

**Tabel 2.2 : Jumlah Sekretaris Desa Menurut Jenis Kelamin dan Pendidikan Tertinggi di Pujut, 2021**

| Rincian | Kepala Desa |
|---|---|
| (1) | (2) |
| Jenis Kelamin | 16 |
| Laki-laki | 16 |
| Perempuan | - |
| Pendidikan Tertinggi | 16 |
| SMU/Sederajat | 9 |
| Akademi/D3 | - |
| D4/S1 | 7 |
| S2 | - |
| S3 | - |

Sumber: BPS, Pendataan Potensi Desa (Podes) 2020

**Tabel 2.3 : Jumlah Badan Usaha Milik Desa (BUMDes) di Kecamatan Pujut, 2021**

| Desa | BUMDES |
|---|---|
| (1) | (2) |
| 1. Tumpak | 1 |
| 2. Prabu | 1 |
| 3. Kuta | 1 |
| 4. Rembitan | 1 |
| 5. Sukadana | 1 |
| 6. Mertak | 1 |
| 7. Pengengat | 1 |
| 8. Teruwai | 1 |
| 9. Gapura | 1 |
| 10. Kawo | 1 |
| 11. Segala Anyar | 1 |
| 12. Sengkol | 1 |
| 13. Pengembur | 1 |
| 14. Ketara | 1 |
| 15. Tanak Awu | 1 |
| 16. Bangket Parak | 1 |
| **Jumlah** | **16** |

Sumber: BPS, Pendataan Potensi Desa (Podes) 2020

**Tabel 2.4 : Jumlah Pelaksana Teknis Desa dan Pelaksana Kewilayahan Desa di Kecamatan Pujut, 2021**

| Desa | Pelaksana Teknis Desa | Pelaksana Kewilayahan Desa |
|---|---|---|
| (1) | (2) | (3) |
| 1. Tumpak | 5 | 18 |
| 2. Prabu | 5 | 10 |
| 3. Kuta | 8 | 61 |
| 4. Rembitan | 3 | 83 |
| 5. Sukadana | 3 | 75 |
| 6. Mertak | 3 | 62 |
| 7. Pengengat | 3 | 72 |
| 8. Teruwai | 3 | 57 |
| 9. Gapura | 3 | 10 |
| 10. Kawo | 3 | 95 |
| 11. Segala Anyar | 6 | 49 |
| 12. Sengkol | 5 | 80 |
| 13. Pengembur | 4 | 26 |
| 14. Ketara | 3 | 14 |
| 15. Tanak Awu | 5 | 16 |
| 16. Bangket Parak | 3 | 99 |
| **Jumlah** | **65** | **827** |

Sumber: BPS, Pendataan Potensi Desa (Podes) 2020

## Grafik 2. Jumlah Pelaksana Kewilayahan Desa Di Kecamatan Pujut Tahun 2021

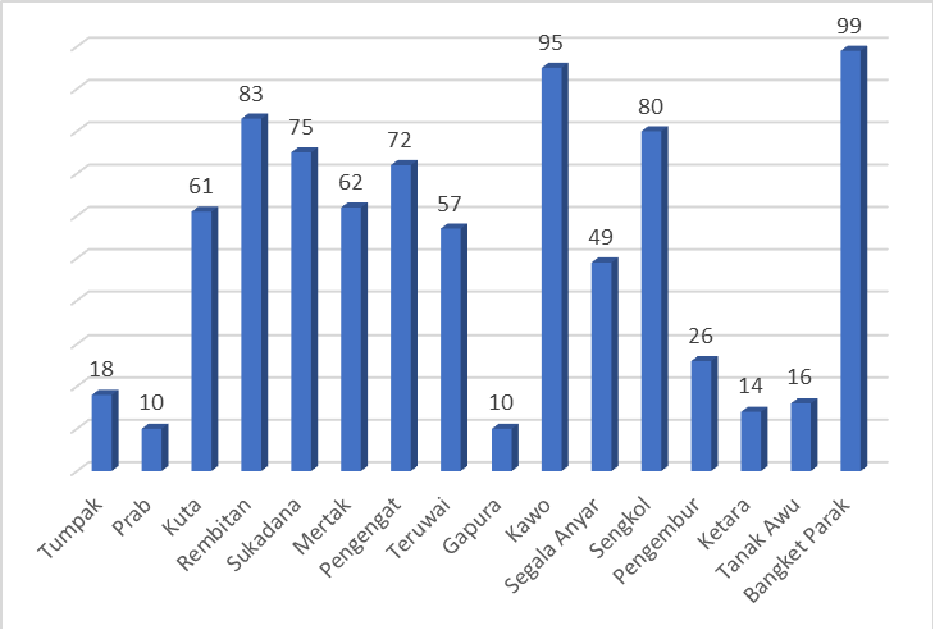

# BAB III
# PENDUDUK

# BAB III
# P E N D U D U K

Penduduk Kecamatan Pujut pada tahun 2021 tercatat sebanyak 120.072 jiwa, terdiri atas 59.454 penduduk laki-laki dan 60.618 penduduk perempuan. Lebih lanjut perbandingan jumlah penduduk laki dengan penduduk perempuan dapat menghasilkan angka sex rasio yang memiliki besaran sebesar 98 yang berarti bahwa setiap 100 orang penduduk perempuan terdapat 98 orang penduduk laki-laki.

Dilihat jumlah penduduk masing-masing desa, maka dari 16 desa yang ada di Kecamatan Pujut, desa Sengkol merupakan desa yang paling banyak jumlah penduduknya yakni mencapai 10,13 persen dari jumlah penduduk kecamatan, sedangkan desa-desa yang lainnya mencapai persentase dibawah 10 persen.

Bila jumlah penduduk dibandingkan dengan luas wilayah dapat diperoleh angka kepadatan penduduk. Untuk tahun 2021 angka kepadatan penduduk di Kecamatan Pujut mencatat angka sebesar 515 jiwa untuk setiap satu km$^2$. Kepadatan antara desa yang satu dengan yang lain terlihat sangat variatif dimana desa Bangket Parak merupakan desa yang paling jarang yakni memiliki kepadatan hanya sebesar 168 jiwa per km$^2$, sebaliknya desa terpadat yakni desa Ketara memiliki kepadatan diatas 1.389 jiwa untuk satu km$^2$.

Tabel 3.1 : Banyaknya Penduduk Dirinci Per Kecamatan di Kabupaten Lombok Tengah Tahun 2021

| Kecamatan | Penduduk | | |
|---|---|---|---|
| | Laki | Peremp | L+P |
| (1) | (3) | (4) | (5) |
| 1. Praya Barat | 41 762 | 42 279 | 84 041 |
| 2. Prabarda | 29 124 | 29 975 | 59 099 |
| 3. P u j u t | 59 454 | 60 618 | 120 072 |
| 4. Praya Timur | 36 420 | 37 374 | 73 794 |
| 5. Janapria | 43 407 | 43 666 | 87 073 |
| 6. K o p a n g | 47 174 | 47 884 | 95 058 |
| 7. P r a y a | 63 352 | 64 486 | 127 838 |
| 8. Praya Tengah | 37 085 | 37 537 | 74 622 |
| 9. Jonggat | 53 667 | 54 708 | 108 375 |
| 10. Pringgarata | 38 683 | 38 951 | 77 634 |
| 11. Batukliang | 45 119 | 45 166 | 90 285 |
| 12. Btl. Utara | 30 665 | 30 768 | 61 433 |
| Jumlah / *Total* | 525 912 | 533 412 | 1 059 324 |

Sumber : Dinas Kependudukan dan Catatan Sipil Kabupaten Lombok Tengah
*Source Department of Population and Civil Registration*

Tabel 3.2 :Banyaknya Penduduk di Kecamatan Pujut  Tahun 2021

| Desa *Village* | Penduduk | | |
|---|---|---|---|
| | Laki | Peremp | L+P |
| (1) | (3) | (4) | (5) |
| 1. Tumpak | 3 273 | 3 353 | 6 626 |
| 2. Prabu | 2 398 | 2 337 | 4 735 |
| 3. Kuta | 4 865 | 4 750 | 9 615 |
| 4. Rembitan | 4 660 | 4 838 | 9 498 |
| 5. Sukadana | 3 036 | 3 106 | 6 142 |
| 6. Mertak | 4 489 | 4 629 | 9 118 |
| 7. Pengengat | 3 276 | 3 234 | 6 510 |
| 8. Teruwai | 2 844 | 2 923 | 5 767 |
| 9. Gapura | 1 573 | 1 704 | 3 277 |
| 10. Kawo | 5 766 | 5 813 | 11 579 |
| 11. Segala Anyar | 1 836 | 1 887 | 3 723 |
| 12. Sengkol | 5 928 | 6 230 | 12 158 |
| 13. Pengembur | 5 370 | 5 372 | 10 742 |
| 14. Ketara | 2 423 | 2 520 | 4 943 |
| 15. Tanak Awu | 5 251 | 5 420 | 10 671 |
| 16. Bangket Parak | 2 466 | 2 502 | 4 968 |
| Jumlah / *Total* | 59 454 | 60 618 | 120 072 |

Sumber : Dinas Kependudukan dan Catatan Sipil Kabupaten Lombok Tengah
*Source  Department of Population and Civil Registration*

*TABEL 3.3 :KEPADATAN PENDUDUK DI KECAMATAN PUJUT TAHUN 2021*

| Desa<br>*Village* | Luas Wilayah<br>(Km2) | Penduduk | Kepadatan<br>(Jiwa/Km2) |
|---|---|---|---|
| (1) | (2) | (3) | (4) |
| 1. Tumpak | 34,54 | 6 626 | 191.84 |
| 2. Prabu | 4,93 | 4 735 | 960.45 |
| 3. Kuta | 23,66 | 9 615 | 406.38 |
| 4. Rembitan | 14,75 | 9 498 | 643.93 |
| 5. Sukadana | 7,83 | 6 142 | 784.42 |
| 6. Mertak | 14,27 | 9 118 | 638.96 |
| 7. Pengengat | 11,97 | 6 510 | 543.86 |
| 8. Teruwai | 29,6 | 5 767 | 194.50 |
| 9. Gapura | 3,4 | 3 277 | 963.82 |
| 10. Kawo | 8,36 | 11 579 | 1385.05 |
| 11. Segala Anyar | 4,5 | 3 723 | 827.33 |
| 12. Sengkol | 18,36 | 12 158 | 662.20 |
| 13. Pengembur | 13,33 | 10 742 | 805.85 |
| 14. Ketara | 3,56 | 4 943 | 1388.48 |
| 15. Tanak Awu | 10,77 | 10 671 | 990.81 |
| 16. Bangket Parak | 29,72 | 4 968 | 167.44 |
| Jumlah | 233,55 | 120 072 | 514.12 |

Sumber : Dinas Kependudukan dan Catatan Sipil Kabupaten Lombok Tengah
*Source Department of Population and Civil Registration*

*TABEL 3.4 :SEX RATIO PENDUDUK DI KECAMATAN PUJUT TAHUN 2021*

| Desa<br>*Village* | Laki<br>*Male* | Perempuan<br>*Female* | Sex Ratio |
|---|---|---|---|
| (1) | (2) | (3) | (4) |
| 1. Tumpak | 3 273 | 3 353 | 98 |
| 2. Prabu | 2 398 | 2 337 | 103 |
| 3. Kuta | 4 865 | 4 750 | 102 |
| 4. Rembitan | 4 660 | 4 838 | 96 |
| 5. Sukadana | 3 036 | 3 106 | 98 |
| 6. Mertak | 4 489 | 4 629 | 97 |
| 7. Pengengat | 3 276 | 3 234 | 101 |
| 8. Teruwai | 2 844 | 2 923 | 97 |
| 9. Gapura | 1 573 | 1 704 | 92 |
| 10. Kawo | 5 766 | 5 813 | 99 |
| 11. Segala Anyar | 1 836 | 1 887 | 97 |
| 12. Sengkol | 5 928 | 6 230 | 95 |
| 13. Pengembur | 5 370 | 5 372 | 100 |
| 14. Ketara | 2 423 | 2 520 | 96 |
| 15. Tanak Awu | 5 251 | 5 420 | 97 |
| 16. Bangket Parak | 2 466 | 2 502 | 99 |
| Jumlah | 59 454 | 60 618 | 98 |

Sumber : Dinas Kependudukan dan Catatan Sipil Kabupaten Lombok Tengah
*Source Department of Population and Civil Registration*

*TABEL 3.5 :PERSENTASE PENDUDUK PER DESA DI KECAMATAN PUJUT TAHUN 2021*

| Desa<br>*Village* | Jumlah Penduduk<br>*Population* | Persentase terhadap Kecamatan |
|---|---|---|
| (1) | (2) | (3) |
| 1. Tumpak | 6 626 | 5.52 |
| 2. Prabu | 4 735 | 3.94 |
| 3. Kuta | 9 615 | 8.01 |
| 4. Rembitan | 9 498 | 7.91 |
| 5. Sukadana | 6 142 | 5.12 |
| 6. Mertak | 9 118 | 7.59 |
| 7. Pengengat | 6 510 | 5.42 |
| 8. Teruwai | 5 767 | 4.80 |
| 9. Gapura | 3 277 | 2.73 |
| 10. Kawo | 11 579 | 9.64 |
| 11. Segala Anyar | 3 723 | 3.10 |
| 12. Sengkol | 12 158 | 10.13 |
| 13. Pengembur | 10 742 | 8.95 |
| 14. Ketara | 4 943 | 4.12 |
| 15. Tanak Awu | 10 671 | 8.89 |
| 16.Bangket Parak | 4 968 | 4.14 |
| Jumlah | 120 072 | 100,00 |

Sumber : Badan Pusat Statistik Kabupaten Lombok Tengah
*Source Statistical Board of Lombok Tengah Regency*

## JUMLAH PENDUDUK DI KECAMATAN PUJUT MENURUT DESA TAHUN 2020

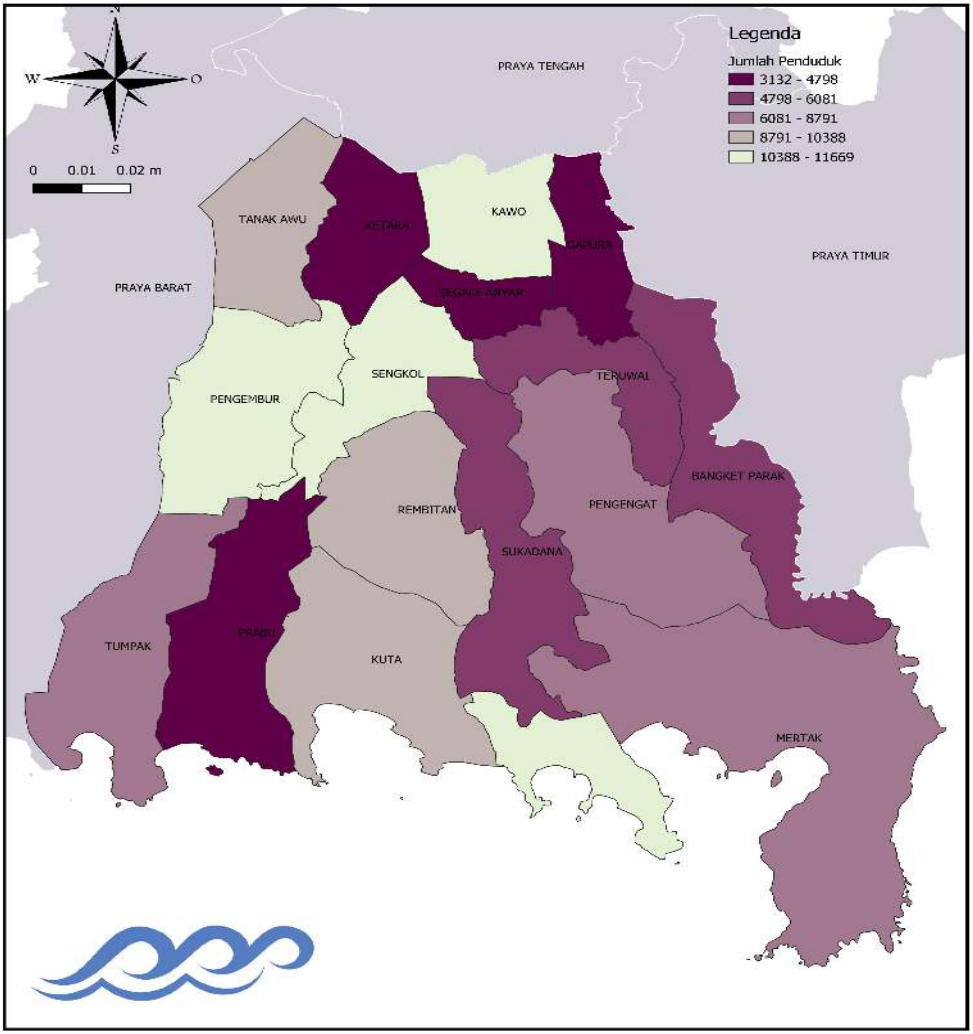

Tabel 3.6. : Banyaknya Keluarga Menurut Desa/Kelurahan dan Jenis Pengguna Listrik di Kecamatan Pujut, 2021

| Desa/Kelurahan | Pengguna Listrik | | | Bukan Pengguna Listrik |
|---|---|---|---|---|
| | PLN | Non PLN | Jumlah | |
| (1) | (2) | (3) | (4) | (5) |
| 1. Tumpak | 2071 | - | 2071 | - |
| 2. Prabu | 1483 | - | 1483 | - |
| 3. Kuta | 2513 | - | 2513 | - |
| 4. Rembitan | 3801 | - | 3801 | - |
| 5. Sukadana | 2471 | - | 2471 | - |
| 6. Mertak | 3989 | - | 3989 | - |
| 7. Pengengat | 2492 | - | 2492 | - |
| 8. Teruwai | 2011 | - | 2011 | - |
| 9. Gapura | 1068 | - | 1068 | - |
| 10. Kawo | 4631 | - | 4631 | - |
| 11. Segala Anyar | 1183 | - | 1183 | - |
| 12. Sengkol | 3851 | - | 3851 | - |
| 13. Pengembur | 4660 | - | 4660 | - |
| 14. Ketara | 1560 | - | 1560 | - |
| 15. Tanak Awu | 3001 | - | 3001 | - |
| 16. Bangket Parak | 1781 | - | 1781 | - |
| **Pujut** | 42.566 | **0** | 42566 | **0** |

Sumber: BPS, Pendataan Potensi Desa (Podes) 2021

**Grafik 3.1. Kepadatan Penduduk Kecamatan Pujut Menurut Desa Tahun 2021**

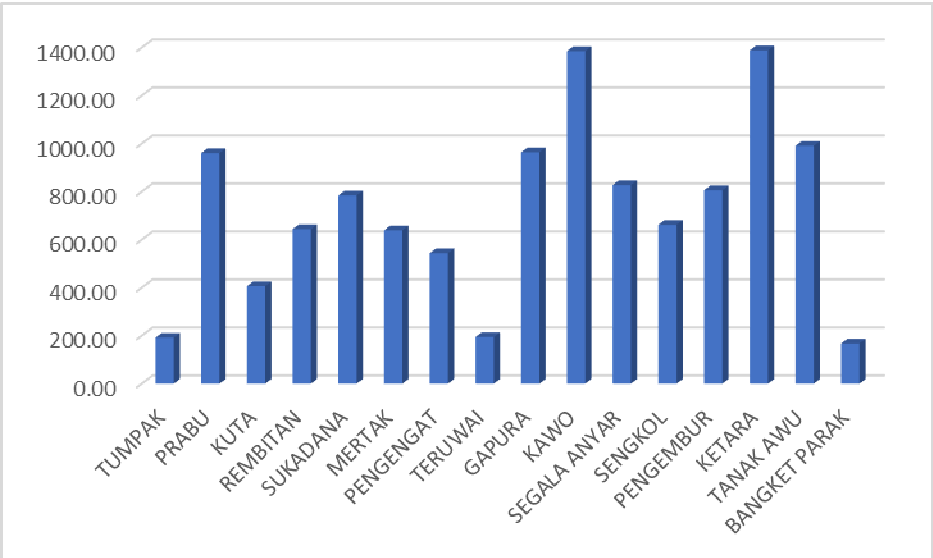

# JUMLAH KELUARGA PENGGUNA LISTRIK PLN DI KECAMATAN PUJUT MENURUT DESA TAHUN 2021

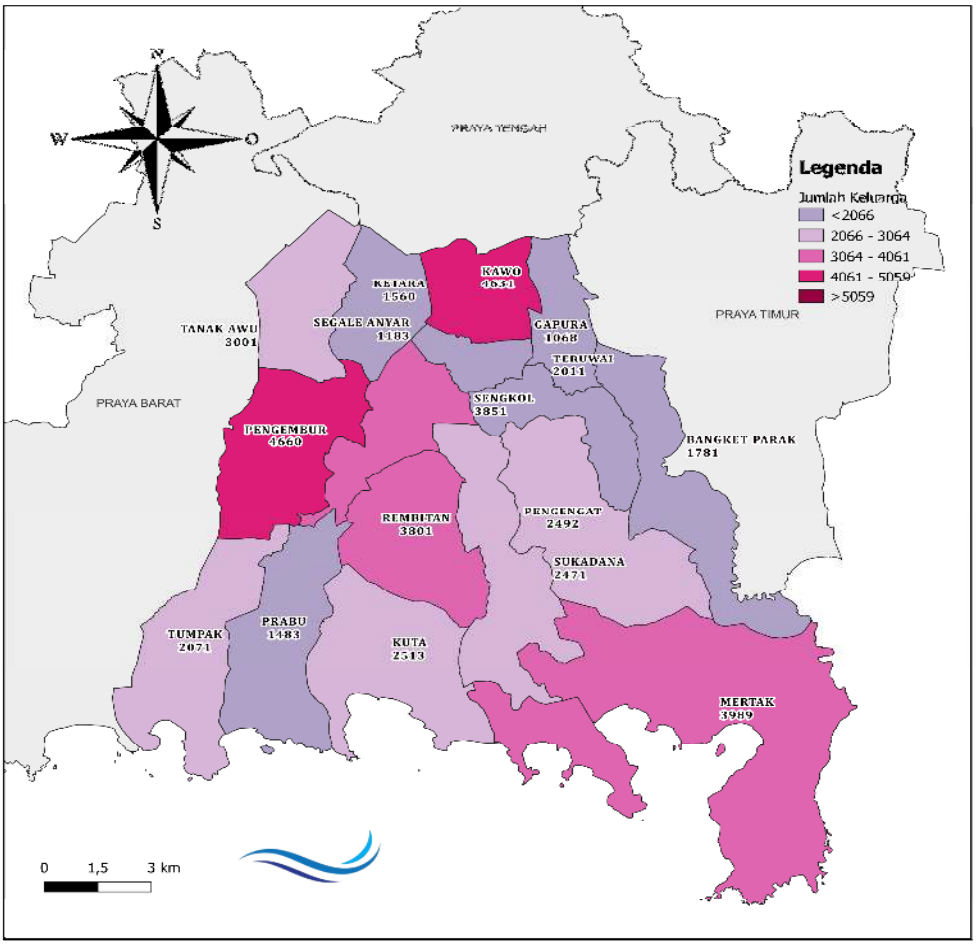

# BAB IV
# SOSIAL

# BAB IV

# S O S I A L

Meningkatnya kesejahteraan masyarakat yang ditandai dengan makin membaiknya keadaan sosial ekonomi merupakan salah satu indikasi keberhasilan pembangunan yang dilaksanakan pemerintah. Kondisi sosial masyarakat di Kecamatan Praya Barat pada umumnya tidak berbeda jauh dengan masyarakat yang ada di kecamatan lain. Perubahan-perubahan sosial yang semakin maju/baik terjadi sebagai akibat dari keberhasilan pembangunan di bidang sosial dan ekonomi. Sarana dan prasarana bidang pendidikan, kesehatan, sosial kemasyarakatan lainnya semakin banyak dan tersebar relatif merata. Dengan demikian masyarakat akan semakin mudah dan gampang dalam mengaksesnya.

Karena sumber daya manusia dianggap sebagai modal utama pembangunan maka pengembangan SDM harus menjadi prioritas agar pambangunan dapat berjalan dengan lancar dan berkesinambungan. Untuk mendukung hal tersebut dibutuhkan peran aktif masyarakat serta ketersediaan sarana dan prasarana yang memadai. Peran aktif masyarakat dapat terlihat dari keberadaan sarana sekolah madrasah yang ada yang sebagian besar merupakan lembaga pendidikan yang pendirian dan pengelolaannya dilakukan oleh masyarakat.

**Tabel 4.1 : Banyaknya Pos PAUD Menurut Desa/Kelurahan di Kecamatan Pujut, 2021**

| Desa | Negeri | Swasta | Jumlah |
|---|---|---|---|
| (1) | (2) | (3) | (4) |
| 1. Tumpak | - | 3 | 3 |
| 2. Prabu | - | 3 | 3 |
| 3. Kuta | - | 2 | 2 |
| 4. Rembitan | - | 5 | 5 |
| 5. Sukadana | - | 3 | 3 |
| 6. Mertak | - | 3 | 3 |
| 7. Pengengat | - | 3 | 3 |
| 8. Teruwai | - | 1 | 1 |
| 9. Gapura | - | 3 | 3 |
| 10. Kawo | - | 3 | 3 |
| 11. Segala Anyar | - | 1 | 1 |
| 12. Sengkol | - | 5 | 5 |
| 13. Pengembur | - | 5 | 5 |
| 14. Ketara | - | 5 | 5 |
| 15. Tanak Awu | - | 7 | 7 |
| 16. Bangket Parak | - | 2 | 2 |
| Jumlah | **-** | **54** | **54** |

Sumber: BPS, Pendataan Potensi Desa (Podes) 2021

**Tabel 4.2 : Banyaknya TK / (RA / BA) Menurut Desa/Kelurahan di Kecamatan Pujut, 2021**

| Desa | Negeri | Swasta | Jumlah |
|---|---|---|---|
| (1) | (2) | (3) | (4) |
| 1. Tumpak | - | 3 | 3 |
| 2. Prabu | - | 3 | 3 |
| 3. Kuta | - | 8 | 8 |
| 4. Rembitan | 1 | 3 | 4 |
| 5. Sukadana | - | 2 | 2 |
| 6. Mertak | - | 2 | 2 |
| 7. Pengengat | - | 3 | 3 |
| 8. Teruwai | 2 | 3 | 5 |
| 9. Gapura | - | 2 | 2 |
| 10. Kawo | 2 | 8 | 10 |
| 11. Segala Anyar | - | 2 | 2 |
| 12. Sengkol | - | 6 | 6 |
| 13. Pengembur | - | 8 | 8 |
| 14. Ketara | - | 4 | 4 |
| 15. Tanak Awu | - | 1 | 1 |
| 16. Bangket Parak | - | 2 | 2 |
| Jumlah | **5** | **60** | **65** |

Sumber: BPS, Pendataan Potensi Desa (Podes) 2021

**Tabel 4.3 : Banyaknya Sekolah Dasar (SD) Menurut Desa/Kelurahan di Kecamatan Pujut, 2021**

| Desa | Negeri | Swasta | Jumlah |
|---|---|---|---|
| (1) | (2) | (3) | (4) |
| 1. Tumpak | 3 | - | 3 |
| 2. Prabu | 3 | - | 3 |
| 3. Kuta | 3 | 1 | 3 |
| 4. Rembitan | 7 | 1 | 6 |
| 5. Sukadana | 5 | - | 4 |
| 6. Mertak | 6 | - | 6 |
| 7. Pengengat | 5 | - | 5 |
| 8. Teruwai | 4 | - | 5 |
| 9. Gapura | 3 | - | 3 |
| 10. Kawo | 6 | - | 5 |
| 11. Segala Anyar | 2 | - | 2 |
| 12. Sengkol | 8 | - | 9 |
| 13. Pengembur | 5 | 3 | 7 |
| 14. Ketara | 4 | - | 4 |
| 15. Tanak Awu | 5 | - | 5 |
| 16. Bangket Parak | 3 | - | 3 |
| Jumlah | **72** | **3** | **73** |

Sumber: BPS, Pendataan Potensi Desa (Podes) 2021

**Tabel 4.4 : Banyaknya Madrasah Ibtidaiyah (MI) Menurut Desa/Kelurahan di Kecamatan Pujut, 2021**

| Desa | Negeri | Swasta | Jumlah |
|---|---|---|---|
| (1) | (2) | (3) | (4) |
| 1. Tumpak | - | 5 | 5 |
| 2. Prabu | - | 2 | 2 |
| 3. Kuta | - | 4 | 4 |
| 4. Rembitan | - | 1 | 2 |
| 5. Sukadana | - | 2 | 2 |
| 6. Mertak | - | - | - |
| 7. Pengengat | - | 3 | 4 |
| 8. Teruwai | - | - | - |
| 9. Gapura | - | - | - |
| 10. Kawo | - | 2 | 2 |
| 11. Segala Anyar | - | 1 | 1 |
| 12. Sengkol | - | 3 | 3 |
| 13. Pengembur | - | 9 | 8 |
| 14. Ketara | - | 1 | 1 |
| 15. Tanak Awu | - | 2 | 2 |
| 16. Bangket Parak | - | 1 | 1 |
| Jumlah | **-** | **36** | **37** |

Sumber: BPS, Pendataan Potensi Desa (Podes) 2021

**Tabel 4.5 : Banyaknya Sekolah Menengah Pertama (SMP) Menurut Desa/Kelurahan di Kecamatan Pujut, 2021**

| Desa | Negeri | Swasta | Jumlah |
|---|---|---|---|
| (1) | (2) | (3) | (4) |
| 1. Tumpak | 1 | 2 | 3 |
| 2. Prabu | 1 | - | 1 |
| 3. Kuta | - | 2 | 2 |
| 4. Rembitan | 1 | - | 1 |
| 5. Sukadana | 2 | - | 2 |
| 6. Mertak | 2 | - | 2 |
| 7. Pengengat | 1 | - | 1 |
| 8. Teruwai | 1 | - | 1 |
| 9. Gapura | - | - | - |
| 10. Kawo | 2 | - | 2 |
| 11. Segala Anyar | - | - | - |
| 12. Sengkol | 3 | 1 | 4 |
| 13. Pengembur | 2 | 2 | 4 |
| 14. Ketara | - | - | - |
| 15. Tanak Awu | - | - | - |
| 16. Bangket Parak | - | 1 | 1 |
| Jumlah | **16** | **8** | **24** |

Sumber: BPS, Pendataan Potensi Desa (Podes) 2021

**Tabel 4.6 : Banyaknya Madrasah Tsanawiyah (MTs) Menurut Desa/Kelurahan di Kecamatan Pujut, 2021**

| Desa | Negeri | Swasta | Jumlah |
|---|---|---|---|
| (1) | (2) | (3) | (4) |
| 1. Tumpak | - | 3 | 3 |
| 2. Prabu | - | 2 | 2 |
| 3. Kuta | 1 | 1 | 1 |
| 4. Rembitan | - | 1 | 1 |
| 5. Sukadana | - | 2 | 2 |
| 6. Mertak | - | - | 0 |
| 7. Pengengat | - | 3 | 3 |
| 8. Teruwai | - | - | 1 |
| 9. Gapura | - | - | - |
| 10. Kawo | - | 1 | 1 |
| 11. Segala Anyar | - | 1 | 1 |
| 12. Sengkol | - | 3 | 3 |
| 13. Pengembur | - | 6 | 6 |
| 14. Ketara | - | 2 | 2 |
| 15. Tanak Awu | - | 4 | 4 |
| 16. Bangket Parak | - | 1 | 1 |
| Jumlah | **1** | **30** | **31** |

Sumber: BPS, Pendataan Potensi Desa (Podes) 2021

**Tabel 4.7: Banyaknya Sekolah Menengah Atas (SMA) Menurut Desa/Kelurahan di Kecamatan Pujut, 2021**

| Desa | Negeri | Swasta | Jumlah |
|---|---|---|---|
| (1) | (2) | (3) | (4) |
| 1. Tumpak | - | - | - |
| 2. Prabu | - | - | - |
| 3. Kuta | - | - | - |
| 4. Rembitan | - | - | - |
| 5. Sukadana | - | - | - |
| 6. Mertak | - | - | - |
| 7. Pengengat | - | - | - |
| 8. Teruwai | 1 | - | 1 |
| 9. Gapura | - | - | - |
| 10. Kawo | - | 1 | 1 |
| 11. Segala Anyar | - | - | - |
| 12. Sengkol | 1 | - | 1 |
| 13. Pengembur | - | 2 | 2 |
| 14. Ketara | - | - | - |
| 15. Tanak Awu | - | - | - |
| 16. Bangket Parak | - | - | - |
| Jumlah | **2** | **3** | **5** |

Sumber: BPS, Pendataan Potensi Desa (Podes) 2021

**Tabel 4.8 : Banyaknya Madrasah Aliyah (MA) Menurut Desa/Kelurahan di Kecamatan Pujut, 2021**

| Desa | Negeri | Swasta | Jumlah |
|---|---|---|---|
| (1) | (2) | (3) | (4) |
| 1. Tumpak | - | 1 | 1 |
| 2. Prabu | - | 1 | 1 |
| 3. Kuta | - | 1 | 1 |
| 4. Rembitan | - | 1 | 1 |
| 5. Sukadana | - | 1 | 1 |
| 6. Mertak | - | - | - |
| 7. Pengengat | - | 2 | 2 |
| 8. Teruwai | - | - | - |
| 9. Gapura | - | - | - |
| 10. Kawo | - | 1 | 1 |
| 11. Segala Anyar | - | - | - |
| 12. Sengkol | 1 | 2 | 3 |
| 13. Pengembur | - | 3 | 3 |
| 14. Ketara | - | - | - |
| 15. Tanak Awu | - | 1 | 1 |
| 16. Bangket Parak | - | 1 | 1 |
| Jumlah | **1** | **15** | **15** |

Sumber: BPS, Pendataan Potensi Desa (Podes) 2021

**Tabel 4.9 : Banyaknya Sekolah Menengah Kejuruan (SMK) Menurut Desa/Kelurahan di Kecamatan Pujut, 2021**

| Desa | Negeri | Swasta | Jumlah |
|---|---|---|---|
| (1) | (2) | (3) | (4) |
| 1. Tumpak | - | 1 | 1 |
| 2. Prabu | - | - | - |
| 3. Kuta | - | 1 | 1 |
| 4. Rembitan | 1 | - | 1 |
| 5. Sukadana | - | - | - |
| 6. Mertak | 1 | - | 1 |
| 7. Pengengat | - | 1 | 1 |
| 8. Teruwai | - | - | - |
| 9. Gapura | - | - | - |
| 10. Kawo | - | - | - |
| 11. Segala Anyar | - | - | - |
| 12. Sengkol | - | 1 | 1 |
| 13. Pengembur | - | - | - |
| 14. Ketara | 1 | - | 1 |
| 15. Tanak Awu | - | - | - |
| 16. Bangket Parak | - | - | - |
| Jumlah | **3** | **4** | **7** |

Sumber: BPS, Pendataan Potensi Desa (Podes) 2021

**Tabel 4.10 : Banyaknya Akademi/Perguruan Tinggi Menurut Desa/Kelurahan di Kecamatan Pujut, 2021**

| Desa | Negeri | Swasta | Jumlah |
|---|---|---|---|
| (1) | (2) | (3) | (4) |
| 1. Tumpak | - | - | - |
| 2. Prabu | - | - | - |
| 3. Kuta | - | - | - |
| 4. Rembitan | - | - | - |
| 5. Sukadana | - | - | - |
| 6. Mertak | - | - | - |
| 7. Pengengat | - | - | - |
| 8. Teruwai | - | - | - |
| 9. Gapura | - | - | - |
| 10. Kawo | - | - | - |
| 11. Segala Anyar | - | - | - |
| 12. Sengkol | - | - | - |
| 13. Pengembur | - | - | - |
| 14. Ketara | - | - | - |
| 15. Tanak Awu | - | - | - |
| 16. Bangket Parak | - | - | - |
| Jumlah | - | - | - |

Sumber: BPS, Pendataan Potensi Desa (Podes) 2021

**Tabel 4.11 : Kemudahan Untuk Mencapai Sarana Pendidikan Terdekat Bagi Desa/Kelurahan yang Tidak ada Sarana Pendidikan Menurut Desa/Kelurahan dan Jenjang Pendidikan di Kecamatan Pujut, 2021**

| Desa/Kelurahan | SD | MI | SMP | MTs |
|---|---|---|---|---|
| (1) | (2) | (3) | (4) | (5) |
| 1. Tumpak | - | - | a | - |
| 2. Prabu | - | - | - | - |
| 3. Kuta | - | - | - | - |
| 4. Rembitan | - | - | - | - |
| 5. Sukadana | - | - | - | - |
| 6. Mertak | - | Mudah | - | Mudah |
| 7. Pengengat | - | - | - | - |
| 8. Teruwai | - | Mudah | - | - |
| 9. Gapura | - | Mudah | Mudah | Mudah |
| 10. Kawo | - | - | - | - |
| 11. Segala Anyar | - | - | Mudah | - |
| 12. Sengkol | - | - | - | - |
| 13. Pengembur | - | - | - | - |
| 14. Ketara | - | - | Mudah | - |
| 15. Tanak Awu | - | - | Mudah | - |
| 16. Bangket Parak | - | - | - | - |

**Lanjutan Tabel 4.12**

| Desa/Kelurahan | SMA | MA | SMK | Akademi/ Perguruan Tinggi |
|---|---|---|---|---|
| (1) | (2) | (3) | (4) | (5) |
| 1. Tumpak | Mudah | - | - | Mudah |
| 2. Prabu | Mudah | - | Mudah | Mudah |
| 3. Kuta | Mudah | - | - | Mudah |
| 4. Rembitan | Mudah | - | - | Mudah |
| 5. Sukadana | Mudah | - | Mudah | Mudah |
| 6. Mertak | Mudah | Mudah | - | Mudah |
| 7. Pengengat | Mudah | - | - | Mudah |
| 8. Teruwai | - | Mudah | Mudah | Mudah |
| 9. Gapura | Mudah | Mudah | Mudah | Mudah |
| 10. Kawo | - | - | Mudah | Mudah |
| 11. Segala Anyar | Mudah | Mudah | Mudah | Mudah |
| 12. Sengkol | - | - | - | Mudah |
| 13. Pengembur | - | - | Mudah | Mudah |
| 14. Ketara | Mudah | Mudah | - | Mudah |
| 15. Tanak Awu | Mudah | - | Mudah | Mudah |
| 16. Bangket Parak | Mudah | - | Mudah | Mudah |

Sumber : BPS, Pendataan Potensi Desa (Podes) 2021

**Tabel 4.12 : Banyaknya Sarana Kesehatan Menurut Desa/Kelurahan dan Jenis Sarana Kesehatan di Kecamatan Pujut, 2021**

| **Desa/Kelurahan** | Rumah Sakit | Rumah Sakit Bersalin | Poliklinik/Balai Pengobatan |
|---|---|---|---|
| (1) | (2) | (3) | (4) |
| 1. Tumpak | - | - | - |
| 2. Prabu | - | - | - |
| 3. Kuta | - | - | 2 |
| 4. Rembitan | - | - | - |
| 5. Sukadana | - | - | - |
| 6. Mertak | - | - | - |
| 7. Pengengat | - | - | - |
| 8. Teruwai | - | - | - |
| 9. Gapura | - | - | - |
| 10. Kawo | - | - | - |
| 11. Segala Anyar | - | - | - |
| 12. Sengkol | - | - | 1 |
| 13. Pengembur | - | - | - |
| 14. Ketara | - | - | - |
| 15. Tanak Awu | - | - | 1 |
| 16. Bangket Parak | - | - | - |
| Jumlah | **-** | **-** | **4** |

**Tabel 4.12 : Lanjutan**

| Desa/Kelurahan | Puskesmas | | Apotek |
|---|---|---|---|
| | Rawat Inap | Tanpa Rawat Inap | |
| (1) | (5) | (6) | (7) |
| 1. Tumpak | - | - | - |
| 2. Prabu | - | - | - |
| 3. Kuta | 1 | - | 3 |
| 4. Rembitan | - | - | 1 |
| 5. Sukadana | - | - | - |
| 6. Mertak | - | - | 1 |
| 7. Pengengat | - | - | - |
| 8. Teruwai | 1 | - | 2 |
| 9. Gapura | - | - | - |
| 10. Kawo | - | - | 1 |
| 11. Segala Anyar | - | - | 1 |
| 12. Sengkol | 1 | - | 3 |
| 13. Pengembur | - | - | 1 |
| 14. Ketara | - | - | 1 |
| 15. Tanak Awu | - | - | 1 |
| 16. Bangket Parak | - | - | - |
| Jumlah | **3** | **-** | **15** |

Sumber: BPS, Pendataan Potensi Desa (Podes) 2021

**Tabel 4.12 : Lanjutan**

| Desa/Kelurahan | Puskesmas Pembantu | Tempat Praktek Dokter | Tempat Praktek Biidan |
|---|---|---|---|
| (1) | (8) | (9) | (10) |
| 1. Tumpak | 1 | - | - |
| 2. Prabu | 1 | - | - |
| 3. Kuta | - | 1 | 1 |
| 4. Rembitan | 1 | 1 | - |
| 5. Sukadana | 1 | - | - |
| 6. Mertak | 2 | - | - |
| 7. Pengengat | 1 | - | - |
| 8. Teruwai | - | 1 | 1 |
| 9. Gapura | - | - | - |
| 10. Kawo | 1 | - | - |
| 11. Segala Anyar | 1 | - | - |
| 12. Sengkol | - | - | 3 |
| 13. Pengembur | 1 | - | - |
| 14. Ketara | - | - | - |
| 15. Tanak Awu | 1 | - | - |
| 16. Bangket Parak | 1 | 1 | - |
| Jumlah | **12** | **4** | **5** |

**Tabel 4.12 : Lanjutan**

| **Desa/Kelurahan** | Poskesdes | Polindes | Toko khusus obat/jamu |
|---|---|---|---|
| (1) | (11) | (12) | (13) |
| 1. Tumpak | 1 | - | - |
| 2. Prabu | 1 | - | - |
| 3. Kuta | 2 | - | - |
| 4. Rembitan | 1 | - | - |
| 5. Sukadana | 1 | - | - |
| 6. Mertak | 1 | - | - |
| 7. Pengengat | 1 | - | - |
| 8. Teruwai | 1 | - | - |
| 9. Gapura | 1 | - | - |
| 10. Kawo | 1 | 1 | - |
| 11. Segala Anyar | 1 | - | - |
| 12. Sengkol | 1 | - | - |
| 13. Pengembur | 1 | - | - |
| 14. Ketara | 1 | - | - |
| 15. Tanak Awu | 1 | - | - |
| 16. Bangket Parak | 1 | - | - |
| Jumlah | **17** | **1** | **-** |

**Tabel 4.13 : Kemudahan Mencapai Sarana Kesehatan Terdekat Bagi Desa/Kelurahan yang Tidak ada Sarana Kesehatan Menurut Desa/Kelurahan dan Jenis Sarana Kesehatan di Kecamatan Pujut, 2021**

| **Desa/Kelurahan** | Rumah Sakit | Rumah Sakit Bersalin | Poliklinik/Balai Pengobatan |
|---|---|---|---|
| (1) | (2) | (3) | (4) |
| 1. Tumpak | Mudah | Mudah | Mudah |
| 2. Prabu | Mudah | Mudah | Mudah |
| 3. Kuta | Mudah | Mudah | - |
| 4. Rembitan | Mudah | Sulit | Mudah |
| 5. Sukadana | Mudah | Mudah | Mudah |
| 6. Mertak | Mudah | Mudah | Mudah |
| 7. Pengengat | Mudah | Mudah | Mudah |
| 8. Teruwai | Mudah | Mudah | Mudah |
| 9. Gapura | Mudah | Mudah | Mudah |
| 10. Kawo | Mudah | Mudah | Mudah |
| 11. Segala Anyar | Mudah | Mudah | Mudah |
| 12. Sengkol | Mudah | Mudah | - |
| 13. Pengembur | Mudah | Mudah | Mudah |
| 14. Ketara | Mudah | Mudah | Mudah |
| 15. Tanak Awu | Mudah | Mudah | - |
| 16. Bangket Parak | Mudah | Mudah | Mudah |

**Tabel 4.13: Lanjutan**

| Desa/Kelurahan | Puskesmas | | Apotek |
|---|---|---|---|
| | Rawat Inap | Tanpa Rawat Inap | |
| (1) | (5) | (6) | (7) |
| 1. Tumpak | Mudah | Mudah | Mudah |
| 2. Prabu | Mudah | Mudah | Mudah |
| 3. Kuta | - | Mudah | - |
| 4. Rembitan | Mudah | Mudah | - |
| 5. Sukadana | Mudah | Mudah | Mudah |
| 6. Mertak | Mudah | Mudah | - |
| 7. Pengengat | Mudah | Mudah | Mudah |
| 8. Teruwai | - | Mudah | - |
| 9. Gapura | Mudah | Mudah | Mudah |
| 10. Kawo | Mudah | Mudah | - |
| 11. Segala Anyar | Mudah | Mudah | - |
| 12. Sengkol | - | Mudah | - |
| 13. Pengembur | Mudah | Mudah | - |
| 14. Ketara | Mudah | Mudah | - |
| 15. Tanak Awu | Mudah | Mudah | - |
| 16. Bangket Parak | Mudah | Mudah | Mudah |

Sumber: BPS, Pendataan Potensi Desa (Podes) 2021

**Tabel 4.13 : Lanjutan**

| Desa/Kelurahan | Puskesmas Pembantu | Praktek Dokter | Praktek Bidan |
|---|---|---|---|
| (1) | (8) | (9) | (10) |
| 1. Tumpak | - | Mudah | Mudah |
| 2. Prabu | - | Mudah | Mudah |
| 3. Kuta | Mudah | - | - |
| 4. Rembitan | - | - | Mudah |
| 5. Sukadana | - | Mudah | Mudah |
| 6. Mertak | - | Mudah | Mudah |
| 7. Pengengat | - | Mudah | Mudah |
| 8. Teruwai | Mudah | - | - |
| 9. Gapura | Mudah | Mudah | Mudah |
| 10. Kawo | - | Mudah | Mudah |
| 11. Segala Anyar | - | Mudah | Mudah |
| 12. Sengkol | Mudah | Mudah | - |
| 13. Pengembur | - | Mudah | Mudah |
| 14. Ketara | Mudah | Mudah | Mudah |
| 15. Tanak Awu | - | Mudah | Mudah |
| 16. Bangket Parak | - | - | Mudah |

Sumber: BPS, Pendataan Potensi Desa (Podes) 2021

**Tabel 4.13 : Lanjutan**

| Desa/Kelurahan | Poskesdes | Polindes | Toko khusus obat/jamu |
|---|---|---|---|
| (1) | (11) | (12) | (13) |
| 1. Tumpak | - | Mudah | Mudah |
| 2. Prabu | - | Sangat Sulit | Mudah |
| 3. Kuta | - | Sangat Sulit | Mudah |
| 4. Rembitan | - | Sangat Sulit | Mudah |
| 5. Sukadana | - | Sangat Sulit | Mudah |
| 6. Mertak | - | Sangat Sulit | Mudah |
| 7. Pengengat | - | Sangat Sulit | Mudah |
| 8. Teruwai | - | Sulit | Mudah |
| 9. Gapura | - | Sulit | Mudah |
| 10. Kawo | - | - | Mudah |
| 11. Segala Anyar | - | Sangat Sulit | Mudah |
| 12. Sengkol | - | Sangat Sulit | Mudah |
| 13. Pengembur | - | Sangat Sulit | Mudah |
| 14. Ketara | - | Sangat Sulit | Mudah |
| 15. Tanak Awu | - | Mudah | Mudah |
| 16. Bangket Parak | - | Sulit | Mudah |

Sumber: BPS, Pendataan Potensi Desa (Podes) 2021

**Tabel 4.14 : Jumlah Pasangan Usia Subur dan Peserta KB Aktif Menurut Desa di Kecamatan Pujut, 2021**

| Desa | Jumlah PUS | Peserta Aktif | | | |
|---|---|---|---|---|---|
| | | IUD | MOW | MOP | Kondom |
| (1) | (2) | (2) | (3) | (5) | (6) |
| Tumpak | 1.441 | 2 | 1 | - | - |
| Prabu | 1.029 | 3 | 1 | - | - |
| Kuta | 1.796 | 28 | 9 | 2 | 3 |
| Rembitan | 1.921 | 1 | 3 | - | 1 |
| Sukadana | 1.206 | 39 | 12 | - | 2 |
| Mertak | 2.003 | 49 | 20 | 1 | 4 |
| Pengengat | 1.509 | 300 | 3 | - | 4 |
| Teruwai | 1.165 | 250 | 8 | 1 | 4 |
| Gapura | 542 | 42 | 4 | - | 3 |
| Kawo | 2.150 | 130 | 10 | 3 | 1 |
| Segale Anyar | 710 | 72 | 14 | - | 2 |
| Sengkol | 2.114 | 76 | 5 | 4 | 2 |
| Pengembur | 2.184 | 17 | 4 | - | 1 |
| Ketara | 822 | 22 | 1 | - | 1 |
| Tanak Awu | 1.800 | 17 | 8 | - | 2 |
| Bangket Parak | 1.125 | 66 | 3 | - | - |
| Jumlah | **23.517** | **1.114** | **106** | **11** | **30** |

Sumber: Dinas Pemberdayaan Perempuan, Perlindungan Anak, Pengendalian Penduduk dan KB Kabupaten Lombok Tengah

**Tabel 4.14: Lanjutan**

| Desa | Implan | Suntik | PIL | Jumlah |
|---|---|---|---|---|
| (1) | (7) | (8) | (9) | (10) |
| Tumpak | 104 | 545 | 13 | 665 |
| Prabu | 94 | 388 | 40 | 526 |
| Kuta | 273 | 609 | 49 | 973 |
| Rembitan | 232 | 909 | 21 | 1.167 |
| Sukadana | 140 | 502 | 24 | 719 |
| Mertak | 290 | 755 | 41 | 1.160 |
| Pengengat | 228 | 468 | 25 | 1.028 |
| Teruwai | 123 | 286 | 28 | 700 |
| Gapura | 61 | 175 | 6 | 291 |
| Kawo | 206 | 538 | 18 | 906 |
| Segale Anyar | 121 | 183 | 20 | 412 |
| Sengkol | 111 | 940 | 95 | 1.233 |
| Pengembur | 239 | 701 | 19 | 981 |
| Ketara | 105 | 226 | 23 | 378 |
| Tanak Awu | 173 | 749 | 81 | 1.030 |
| Bangket Parak | 410 | 290 | 25 | 794 |
| Jumlah | **2.910** | **8.264** | **528** | **12.963** |

Sumber: Dinas Pemberdayaan Perempuan, Perlindungan Anak, Pengendalian Penduduk dan KB Kabupaten Lombok Tengah

**Tabel 4.15: Jumlah Peserta KB Aktif Menurut Jalur dan Desa di Kecamatan Pujut, 2021**

| Desa | Jalur Swasta | Jalur Pemerintah | Peserta KB Aktif |
|---|---|---|---|
| (1) | (2) | (3) | (4) |
| Tumpak | 44 | 621 | 665 |
| Prabu | 30 | 496 | 526 |
| Kuta | 209 | 764 | 973 |
| Rembitan | 234 | 933 | 1.167 |
| Sukadana | 216 | 503 | 719 |
| Mertak | 32 | 1.128 | 1.160 |
| Pengengat | 3 | 1.025 | 1.028 |
| Teruwai | 214 | 486 | 700 |
| Gapura | 84 | 207 | 291 |
| Kawo | 200 | 706 | 906 |
| Segale Anyar | 58 | 354 | 412 |
| Sengkol | 824 | 409 | 1.233 |
| Pengembur | 23 | 958 | 981 |
| Ketara | 29 | 349 | 378 |
| Tanak Awu | 116 | 914 | 1.030 |
| Bangket Parak | | | |
| Jumlah | 2.316 | 9.853 | 12.169 |

Sumber : Dinas Pemberdayaan Perempuan, Perlindungan Anak, Pengendalian Penduduk dan KB Kabupaten Lombok Tengah

**Tabel 4.16: Jumlah Peserta KB Menurut Metode Kontrasepsi dan Desa di Kecamatan Pujut, 2021**

| Desa | Pil | Spiral | Kondom | Suntikan |
|---|---|---|---|---|
| (1) | (2) | (3) | (4) | (5) |
| Tumpak | 13 | 2 | - | 545 |
| Prabu | 40 | 3 | - | 388 |
| Kuta | 49 | 28 | 3 | 609 |
| Rembitan | 21 | 1 | 1 | 909 |
| Sukadana | 24 | 39 | 2 | 502 |
| Mertak | 41 | 49 | 4 | 755 |
| Pengengat | 25 | 300 | 4 | 468 |
| Teruwai | 28 | 250 | 4 | 286 |
| Gapura | 6 | 42 | 3 | 175 |
| Kawo | 18 | 130 | 1 | 538 |
| Segale Anyar | 20 | 72 | 2 | 183 |
| Sengkol | 95 | 76 | 2 | 940 |
| Pengembur | 19 | 17 | 1 | 701 |
| Ketara | 23 | 22 | 1 | 226 |
| Tanak Awu | 81 | 17 | 2 | 749 |
| Bangket Parak | 25 | 66 | - | 290 |
| Jumlah | **528** | **1.114** | **30** | **8.264** |

Sumber: Dinas Pemberdayaan Perempuan, Perlindungan Anak, Pengendalian Penduduk dan KB Kabupaten Lombok Tengah

**Tabel 4.16 : *Lanjutan***

| Desa | Susuk | MOW | MOP | Jumlah | % thd. Target |
|---|---|---|---|---|---|
| (1) | (6) | (7) | (8) | (9) | (10) |
| Tumpak | 104 | 1 | - | 665 | 46,14 |
| Prabu | 94 | 1 | - | 526 | 51,11 |
| Kuta | 273 | 9 | 2 | 973 | 54,17 |
| Rembitan | 232 | 3 | - | 1.167 | 60,74 |
| Sukadana | 140 | 12 | - | 719 | 59,61 |
| Mertak | 290 | 20 | 1 | 1.160 | 57,91 |
| Pengengat | 228 | 3 | - | 1.028 | 68,12 |
| Teruwai | 123 | 8 | 1 | 700 | 60,03 |
| Gapura | 61 | 4 | - | 291 | 53,69 |
| Kawo | 206 | 10 | 3 | 906 | 42,13 |
| Segale Anyar | 121 | 14 | - | 412 | 58,02 |
| Sengkol | 111 | 5 | 4 | 1.233 | 58,25 |
| Pengembur | 239 | 4 | - | 981 | 44,91 |
| Ketara | 105 | 1 | - | 378 | 45,98 |
| Tanak Awu | 173 | 8 | - | 1.030 | 57,22 |
| Bangket Parak | 410 | 3 | - | 794 | 64,81 |
| Jumlah | **2.910** | **106** | **11** | **12.963** | **55,11** |

Sumber: Dinas Pemberdayaan Perempuan, Perlindungan Anak, Pengendalian Penduduk dan KB Kabupaten Lombok Tengah

**Tabel 4.17 : Banyaknya Desa/Kelurahan Menurut Keberadaan Penerangan Jalan Utama Desa/Kelurahan di Kecamatan Pujut, 2020 dan 2021**

| Penerangan Jalan Utama | 2020 | 2021 |
|---|---|---|
| (1) | (2) | (3) |
| **Sumber Penerangan Jalan Utama** | | |
| Listrik Pemerintah | 13 | 15 |
| Listrik Non Pemerintah | 3 | 1 |
| Non Listrik | - | - |

Sumber : BPS, Pendataan Potensi Desa (Podes) 2020 dan 2021

**Tabel 4.18 : Banyaknya Desa/Kelurahan Menurut Jenis Bahan Bakar untuk Memasak yang Digunakan Oleh Sebagian Besar Keluarga di Kecamatan Pujut, 2020 dan 2021**

| Jenis Bahan Bakar | 2020 | 2021 |
|---|---|---|
| (1) | (2) | (3) |
| Gas Kota | - | - |
| LPG 3 Kg | 16 | 16 |
| LPG lebih dari 3 Kg | - | 5 |
| Minyak Tanah | - | - |
| Kayu Bakar | - | 15 |

Sumber : BPS, Pendataan Potensi Desa (Podes) 2020, dan 2021

**Tabel 4.19 : Banyaknya Desa/Kelurahan Menurut Sumber Air Minum Sebagian Besar Keluarga di Kecamatan Pujut, 2020 dan 2021**

| Sumber Air Minum | 2020 | 2021 |
|---|---|---|
| (1) | (2) | (3) |
| Air Kemasan Bermerk | - | - |
| Air Isi Ulang | 6 | 7 |
| Ledeng Dengan Meteran | 1 | 1 |
| Ledeng Tanpa Meteran | - | - |
| Sumur Bor atau Pompa | 8 | 8 |
| Sumur | 1 | - |
| Mata Air | - | - |
| Sungai/Danau/Kolam/ Waduk/Situ/ Embung/Bendungan | - | - |
| Air Hujan | - | - |
| Lainnya | - | - |

Sumber : BPS, Pendataan Potensi Desa (Podes) 2020 dan 2021

**Tabel 4.20 : Banyaknya Desa/Kelurahan Menurut Penggunaan Fasilitas Tempat Buang Air Besar Sebagian Besar Keluarga di Kecamatan Pujut, 2020 dan 2021**

| Fasilitas Tempat Buang Air Besar | 2020 | 2021 |
|---|---|---|
| (1) | (2) | (3) |
| **Jamban** | **16** | **16** |
| Sendiri | 16 | 16 |
| Bersama | - | - |
| Umum | - | - |
| **Bukan Jamban** | **-** | **-** |

Sumber : BPS, Pendataan Potensi Desa (Podes) 2020, dan 2021

**Tabel 4.21 : Banyaknya Kejadian Bencana Alam Menurut Desa/Kelurahan dan Jenis Bencana Alam di Kecamatan Pujut, 2021**

| Desa/Kelurahan | Gempa Bumi | Tsunami | Gunung Meletus | Tanah Longsor |
|---|---|---|---|---|
| (1) | (2) | (3) | (4) | (5) |
| 1. Tumpak | - | - | - | - |
| 2. Prabu | - | - | - | - |
| 3. Kuta | - | - | - | - |
| 4. Rembitan | - | - | - | - |
| 5. Sukadana | - | - | - | - |
| 6. Mertak | - | - | - | - |
| 7. Pengengat | - | - | - | - |
| 8. Teruwai | - | - | - | - |
| 9. Gapura | - | - | - | - |
| 10. Kawo | - | - | - | - |
| 11. Segala Anyar | - | - | - | - |
| 12. Sengkol | - | - | - | - |
| 13. Pengembur | - | - | - | - |
| 14. Ketara | - | - | - | - |
| 15. Tanak Awu | - | - | - | - |
| 16.Bangket Parak | - | - | - | - |
| Jumlah | - | - | - | - |

**Tabel 4.21: Lanjutan**

| Desa/Kelurahan | Banjir | Banjir Bandang | Kekeringan |
|---|---|---|---|
| (1) | (6) | (7) | (8) |
| 1. Tumpak | 1 | - | - |
| 2. Prabu | - | - | - |
| 3. Kuta | 1 | - | - |
| 4. Rembitan | - | - | - |
| 5. Sukadana | 1 | - | - |
| 6. Mertak | 1 | - | - |
| 7. Pengengat | - | - | - |
| 8. Teruwai | - | - | - |
| 9. Gapura | - | - | - |
| 10. Kawo | - | - | - |
| 11. Segala Anyar | - | - | - |
| 12. Sengkol | - | - | - |
| 13. Pengembur | - | - | - |
| 14. Ketara | - | - | - |
| 15. Tanak Awu | - | - | - |
| 16.Bangket Parak | - | - | - |
| Jumlah | **4** | **-** | **-** |

**Tabel 4.21 : Lanjutan**

| Desa/Kelurahan | Kebakaran Hutan dan Lahan | Angin Puyuh/ Puting Beliung/ Topan | Gelombang Pasang Laut |
|---|---|---|---|
| (1) | (9) | (10) | (11) |
| 1. Tumpak | - | - | - |
| 2. Prabu | - | - | - |
| 3. Kuta | - | - | - |
| 4. Rembitan | - | - | - |
| 5. Sukadana | - | - | - |
| 6. Mertak | - | - | - |
| 7. Pengengat | - | - | - |
| 8. Teruwai | - | - | - |
| 9. Gapura | - | - | - |
| 10. Kawo | - | - | - |
| 11. Segala Anyar | - | - | - |
| 12. Sengkol | - | - | - |
| 13. Pengembur | - | - | - |
| 14. Ketara | - | - | - |
| 15. Tanak Awu | - | - | - |
| 16.Bangket Parak | - | - | - |
| Jumlah | - | - | - |

Sumber : BPS, Pendataan Potensi Desa (Podes) 2021

**Tabel 4.22 : Banyaknya Korban Jiwa Akibat Bencana Alam Menurut Desa/Kelurahan dan Jenis Bencana Alam di Kecamatan Pujut, 2021**

| Desa/Kelurahan | Gempa Bumi | Tsunami | Gunung Meletus | Tanah Longsor |
|---|---|---|---|---|
| (1) | (2) | (3) | (4) | (5) |
| 1. Tumpak | - | - | - | - |
| 2. Prabu | - | - | - | - |
| 3. Kuta | - | - | - | - |
| 4. Rembitan | - | - | - | - |
| 5. Sukadana | - | - | - | - |
| 6. Mertak | - | - | - | - |
| 7. Pengengat | - | - | - | - |
| 8. Teruwai | - | - | - | - |
| 9. Gapura | - | - | - | - |
| 10. Kawo | - | - | - | - |
| 11. Segala Anyar | - | - | - | - |
| 12. Sengkol | - | - | - | - |
| 13. Pengembur | - | - | - | - |
| 14. Ketara | - | - | - | - |
| 15. Tanak Awu | - | - | - | - |
| 16.Bangket Parak | - | - | - | - |
| Jumlah | - | - | - | - |

**Tabel 4.22 : Lanjutan**

| Desa/Kelurahan | Banjir | Banjir Bandang | Kekeringan |
|---|---|---|---|
| (1) | (6) | (7) | (8) |
| 1. Tumpak | - | - | - |
| 2. Prabu | - | - | - |
| 3. Kuta | - | - | - |
| 4. Rembitan | - | - | - |
| 5. Sukadana | - | - | - |
| 6. Mertak | - | - | - |
| 7. Pengengat | - | - | - |
| 8. Teruwai | - | - | - |
| 9. Gapura | - | - | - |
| 10. Kawo | - | - | - |
| 11. Segala Anyar | - | - | - |
| 12. Sengkol | - | - | - |
| 13. Pengembur | - | - | - |
| 14. Ketara | - | - | - |
| 15. Tanak Awu | - | - | - |
| 16.Bangket Parak | - | - | - |
| Jumlah | - | - | - |

**Tabel 4.22 : Lanjutan**

| Desa/Kelurahan | Kebakaran Hutan dan Lahan | Angin Puyuh/ Puting Beliung/ Topan | Gelombang Pasang Laut |
|---|---|---|---|
| (1) | (9) | (10) | (11) |
| 1. Tumpak | - | - | - |
| 2. Prabu | - | - | - |
| 3. Kuta | - | - | - |
| 4. Rembitan | - | - | - |
| 5. Sukadana | - | - | - |
| 6. Mertak | - | - | - |
| 7. Pengengat | - | - | - |
| 8. Teruwai | - | - | - |
| 9. Gapura | - | - | - |
| 10. Kawo | - | - | - |
| 11. Segala Anyar | - | - | - |
| 12. Sengkol | - | - | - |
| 13. Pengembur | - | - | - |
| 14. Ketara | - | - | - |
| 15. Tanak Awu | - | - | - |
| 16.Bangket Parak | - | - | - |
| Jumlah | - | - | - |

Sumber : BPS, Pendataan Potensi Desa (Podes) 2021

**Tabel 4.23 : Keberadaan Fasilitas/Upaya Antisipasi/Mitigasi Bencana Alam Menurut Desa/Kelurahan di Kecamatan Pujut, 2021**

| Desa/Kelurahan | Sistem Peringatan Dini Bencana Alam | Sistem Peringatan Dini Khusus Tsunami | Perlengkapan Keselamatan |
|---|---|---|---|
| (1) | (2) | (3) | (4) |
| 1. Tumpak | Tidak ada | Tidak ada | Ada |
| 2. Prabu | Tidak ada | Tidak ada | Tidak ada |
| 3. Kuta | Ada | Tidak ada | Ada |
| 4. Rembitan | Tidak ada | Tidak ada | Tidak ada |
| 5. Sukadana | Tidak ada | Tidak ada | Tidak ada |
| 6. Mertak | Tidak ada | Tidak ada | Ada |
| 7. Pengengat | Tidak ada | Tidak ada | Tidak ada |
| 8. Teruwai | Tidak ada | Bukan wilayah potensi tsunami | Tidak ada |
| 9. Gapura | Tidak ada | Bukan wilayah potensi tsunami | Tidak ada |
| 10. Kawo | Tidak ada | Bukan wilayah potensi tsunami | Tidak ada |
| 11. Segala Anyar | Tidak ada | Bukan wilayah potensi tsunami | Tidak ada |
| 12. Sengkol | Ada | Tidak ada | Tidak ada |
| 13. Pengembur | Ada | Bukan wilayah potensi tsunami | Tidak ada |
| 14. Ketara | Tidak ada | Bukan wilayah potensi tsunami | Tidak ada |
| 15. Tanak Awu | Tidak ada | Bukan wilayah potensi tsunami | Tidak ada |
| 16.Bangket Parak | Tidak ada | Tidak ada | Tidak ada |

Sumber : BPS, Pendataan Potensi Desa (Podes) 2021

**Tabel 4.23 : Lanjutan**

| Desa/Kelurahan | Rambu-rambu dan Jalur Evakuasi Bencana | Pembuatan, Perawatan, atau Normalisasi: Sungai, Kanal, Tanggul, Parit, Drainase, Waduk, Pantai, dll |
|---|---|---|
| (1) | (5) | (6) |
| 1. Tumpak | Ada | Ada |
| 2. Prabu | Tidak ada | Tidak ada |
| 3. Kuta | Ada | Ada |
| 4. Rembitan | Tidak ada | Ada |
| 5. Sukadana | Tidak ada | Ada |
| 6. Mertak | Ada | Ada |
| 7. Pengengat | Tidak ada | Tidak ada |
| 8. Teruwai | Tidak ada | Ada |
| 9. Gapura | Tidak ada | Ada |
| 10. Kawo | Tidak ada | Ada |
| 11. Segala Anyar | Tidak ada | Ada |
| 12. Sengkol | Tidak ada | Ada |
| 13. Pengembur | Tidak ada | Ada |
| 14. Ketara | Tidak ada | Tidak ada |
| 15. Tanak Awu | Tidak ada | Ada |
| 16.Bangket Parak | Tidak ada | Tidak ada |

Sumber : BPS, Pendataan Potensi Desa (Podes) 2021

**Tabel 4.24 : Banyaknya Desa/Kelurahan yang Memiliki Kelompok Kegiatan Olahraga Menurut Jenis Olahraga dan Ketersedian Fasilitas/Lapangan Olahraga di Kecamatan Pujut, 2021**

| Jenis Olahraga | Kondisi Fasilitas/Lapangan Olahraga | | | Tidak Ada Fasilitas/Lapangan Olahraga |
|---|---|---|---|---|
| | Baik | Rusak Sedang | Rusak Parah | |
| (1) | (2) | (3) | (4) | (5) |
| Sepak bola | 3 | - | 2 | 11 |
| Bola voli | 3 | 6 | 2 | 5 |
| Bulu tangkis | 7 | - | 1 | 8 |
| Bola basket | - | - | - | 16 |
| Tenis lapangan | - | - | - | 16 |
| Tenis meja | 1 | 1 | 1 | 13 |
| Futsal | 3 | - | - | 13 |
| Renang | - | - | - | 16 |
| Bela diri (pencak silat, karate, dll) | 2 | - | - | 14 |
| Bilyard | 1 | 1 | - | 14 |
| Pusat kebugaran (senam, fitness, aerobik, dll) | 2 | - | - | 14 |
| Lainnya | - | - | - | 16 |

Sumber : BPS, Pendataan Potensi Desa (Podes) 2021

## Grafik 4. Jumlah Pasangan Usia Subur Di Kecamatan Pujut Menurut Desa Tahun 2021

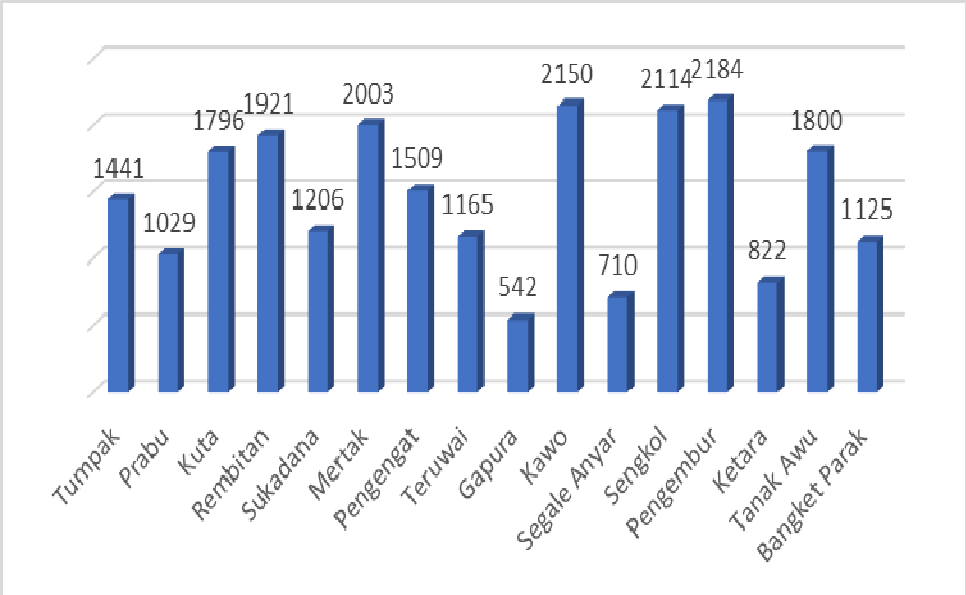

# JUMLAH SEKOLAH DI KECAMATAN PUJUT MENURUT DESA TAHUN 2021

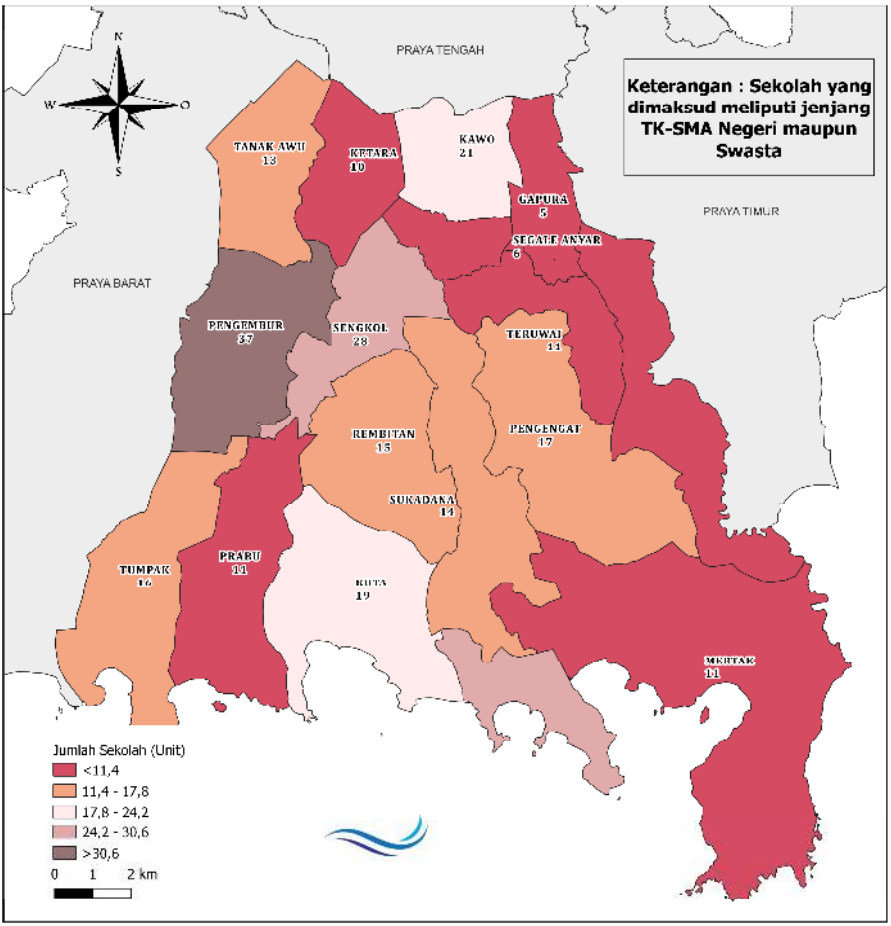

# JUMLAH PAUD DI KECAMATAN PUJUT MENURUT DESA TAHUN 2021

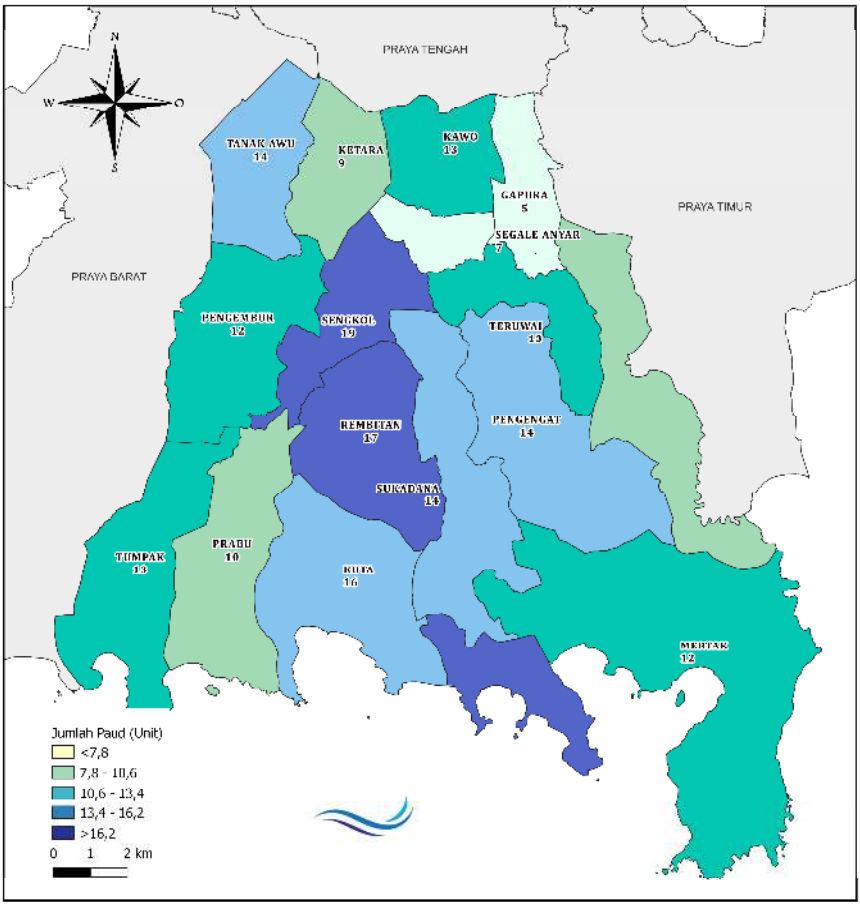

# JUMLAH FASILITAS KESEHATAN DI KECAMATAN PUJUT MENURUT DESA TAHUN 2021

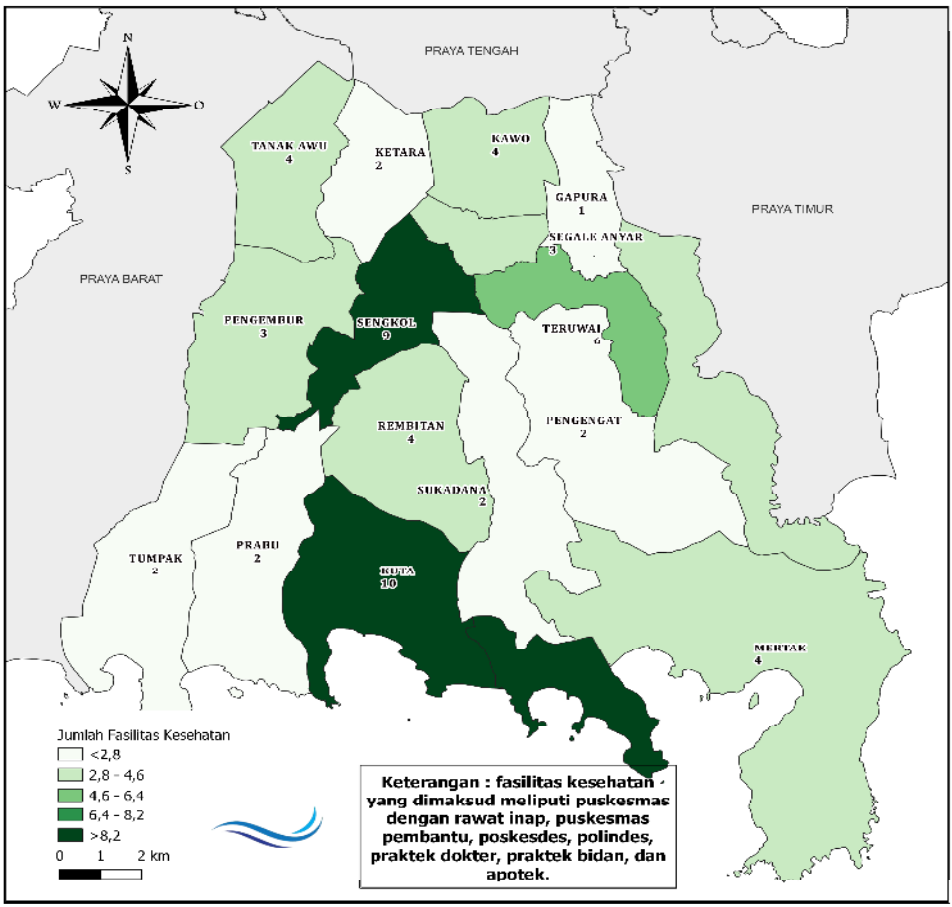

# JUMLAH POSYANDU DI KECAMATAN PUJUT MENURUT DESA TAHUN 2021

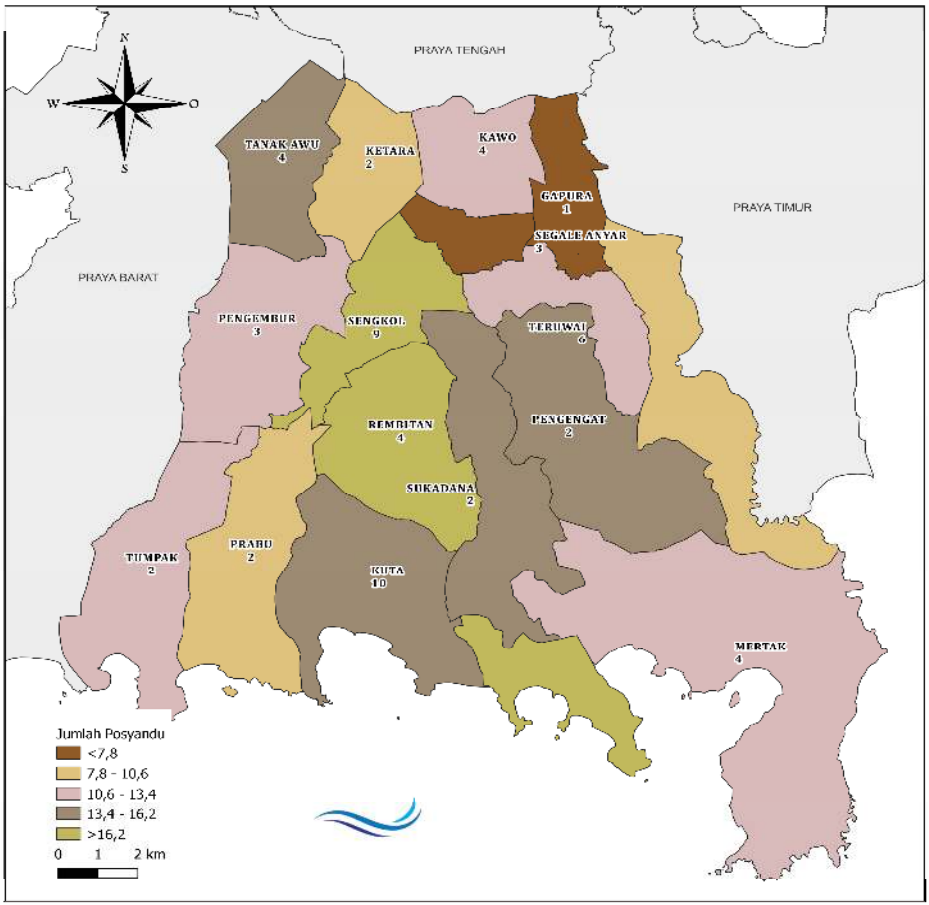

# JARAK DESA DI KECAMATAN PUJUTKE RUMAH SAKIT TERDEKAT TAHUN 2021

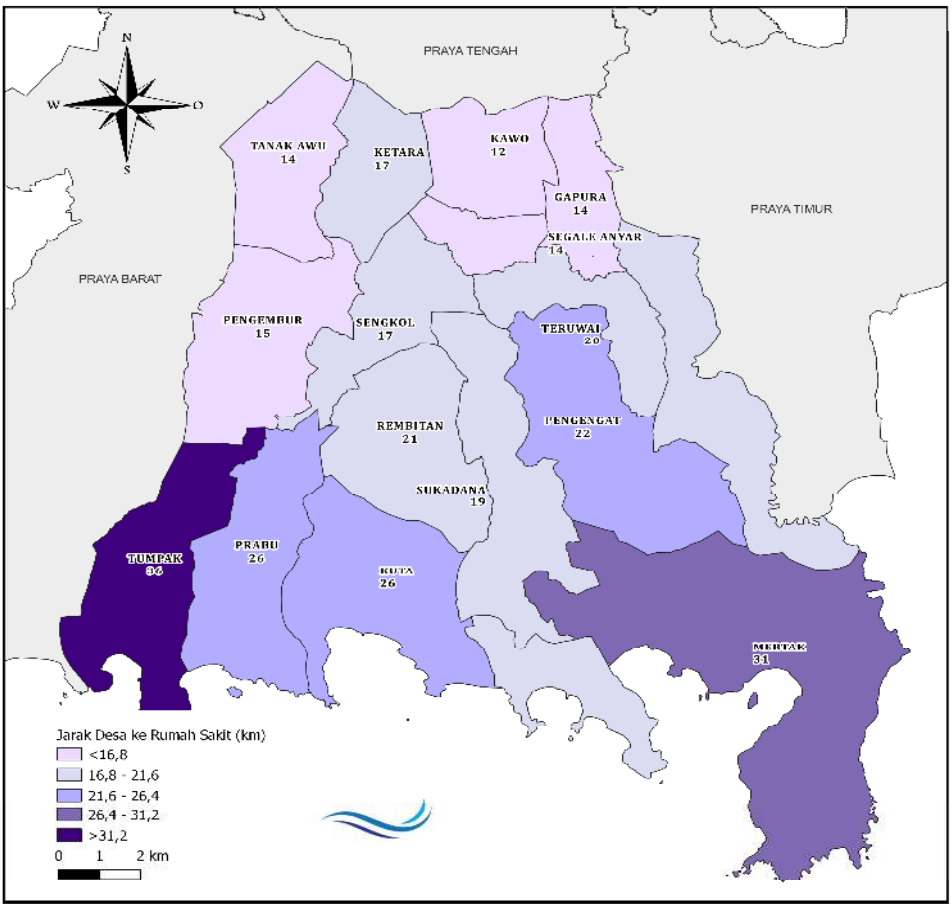

# JARAK DESA DI KECAMATAN PUJUT KE RUMAH SAKIT BERSALIN TERDEKAT TAHUN 2021

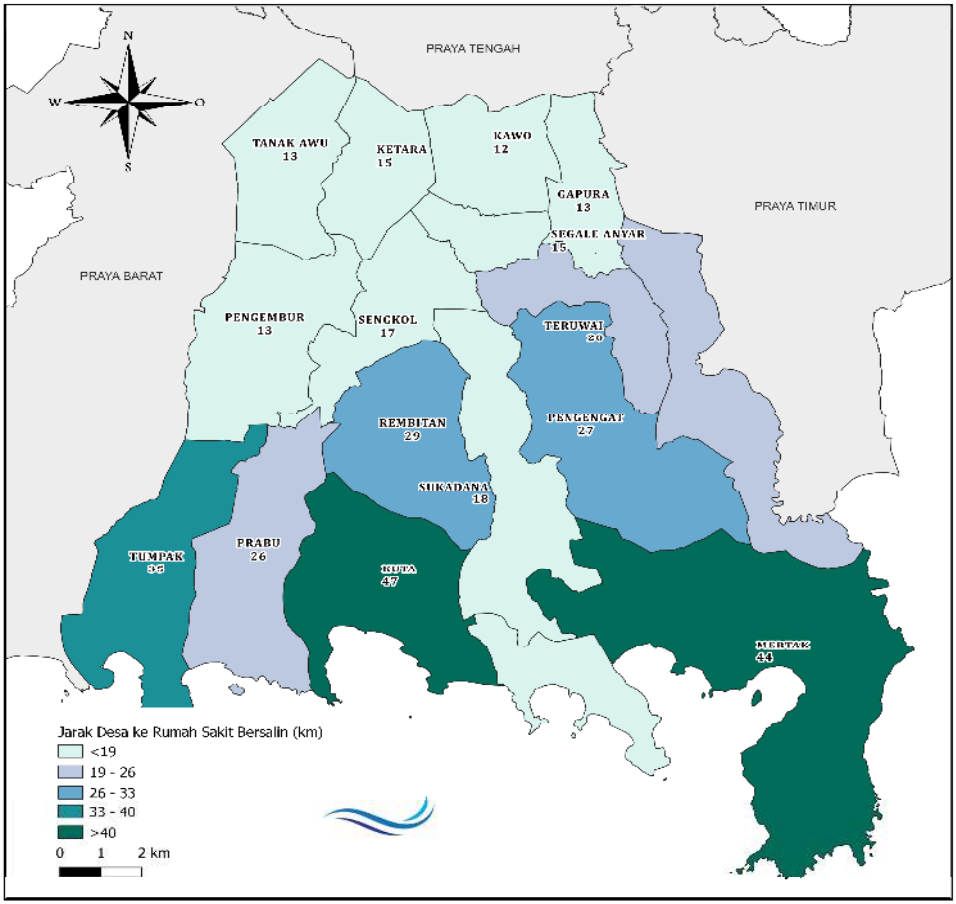

# JARAK DESA DI KECAMATAN PUJUT KE TEMPAT PRAKTEK BIDAN TERDEKAT TAHUN 2021

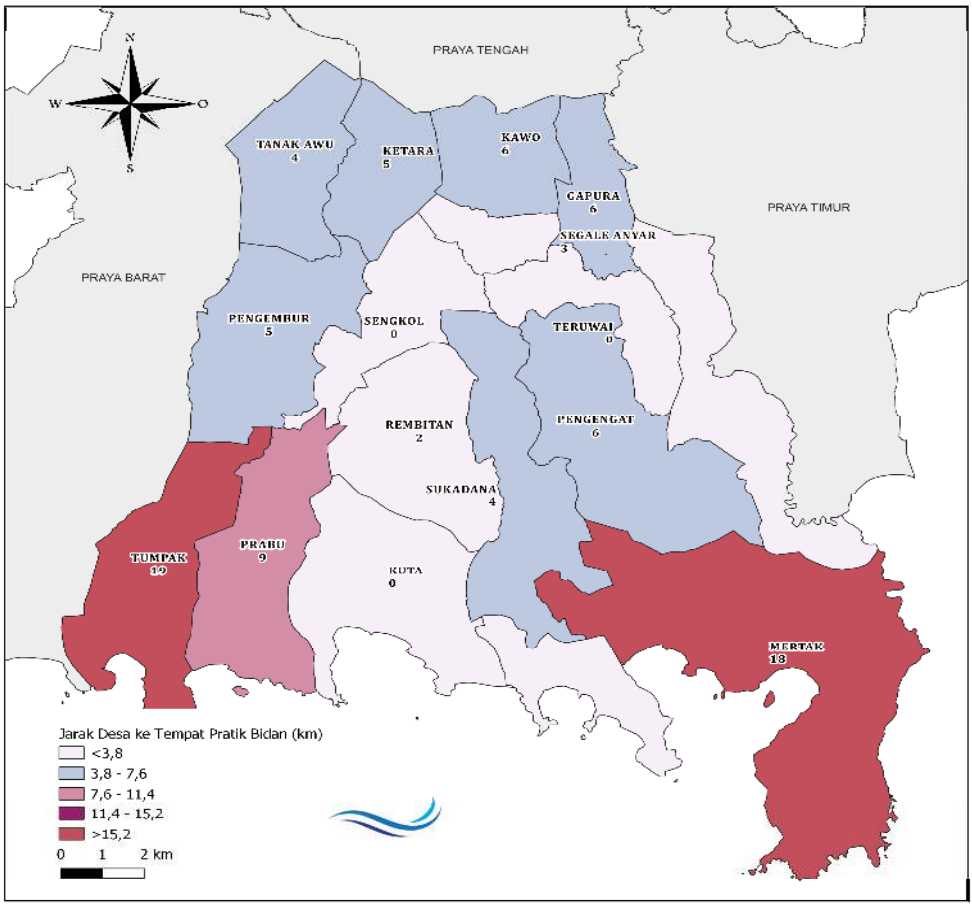

# JARAK DESA DI KECAMATAN PUJUT KE APOTEK TERDEKAT TAHUN 2021

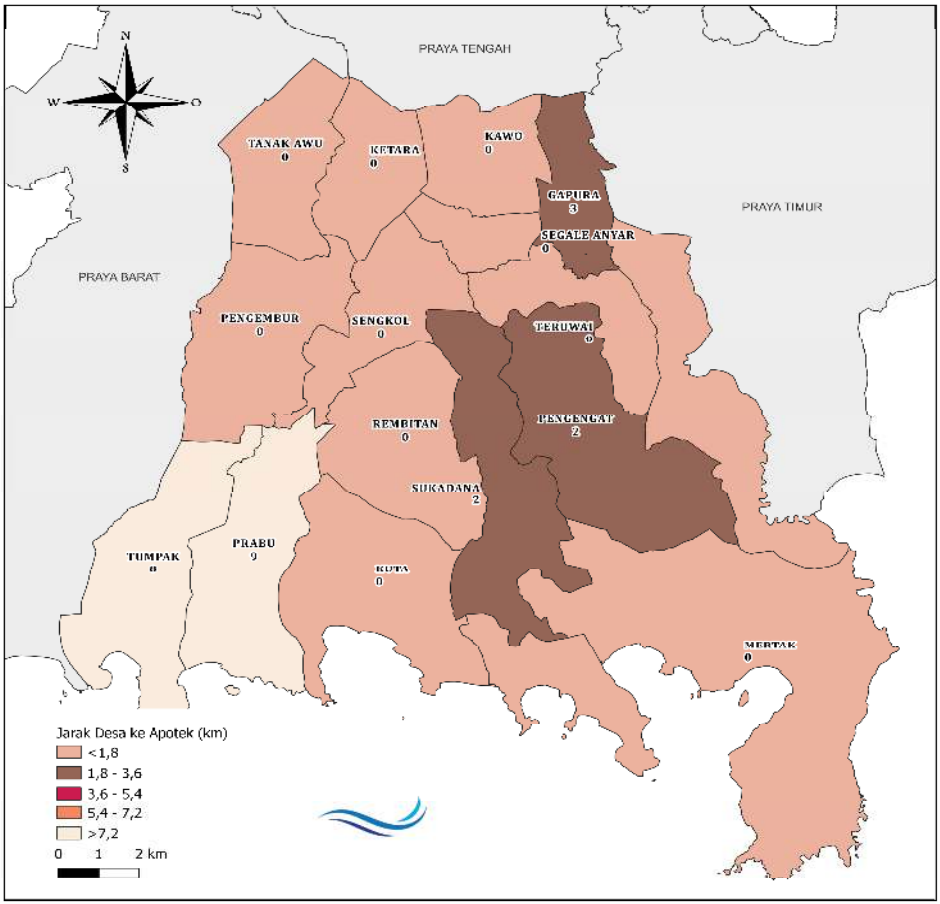

# BAB V
# PERTANIAN

# BAB V

# P E R T A N I A N

Kecamatan Pujut yang masuk dalam lingkar Lombok Selatan, beberapa tahun yang lalu dikenal sebagai daerah tandus yang identik dengan kemiskinan, kelaparan dan keterbelakangan. Namun seiring perjalanan waktu, adanya pembangunan dam dan bendungan setidaknya dapat mengurangi permasalahan diatas, meskipun sektor pertanian sebagai salah satu sumber pencaharian sebagaian besar penduduk belum mampu terangkat secara optimal.

Selain dengan memanfaatkan bendungan yang ada, peningkatan produktivitas lahan pertanian juga dilakukan melalui peningkatan pengetahuan petani dalam tehnik bertani ditambah dengan pengetahuan tentang berbagai jenis komoditi pertanian yang dapat menciptakan output yang memiliki harga jual yang lebih menjanjikan bagi petani, sehingga tingkat kesejahteraan petani dapat terangkat dari waktu ke  waktu.

Selain bendungan penyediaan air untuk pertanian jiga dilakukan dengan pembangunan embung di masing-masing desa, dengan adanya embung-embung ini diharapkan ketersediaan air bagi petani dapat lebih terjamin dan merata.

**Tabel 5.1 : Banyaknya Embung Desa Menurut Desa/Kelurahan di Kecamatan Pujut, 2020 dan 2021**

| Desa | 2020 | 2020 |
|---|---|---|
| (1) | (2) | (3) |
| 1. Tumpak | 3 | 3 |
| 2. Prabu | 5 | 5 |
| 3. Kuta | 3 | 3 |
| 4. Rembitan | 5 | 6 |
| 5. Sukadana | 7 | 8 |
| 6. Mertak | 5 | 5 |
| 7. Pengengat | 9 | 9 |
| 8. Teruwai | 9 | 9 |
| 9. Gapura | 9 | 9 |
| 10. Kawo | 0 | 6 |
| 11. Segala Anyar | 9 | 16 |
| 12. Sengkol | 3 | 3 |
| 13. Pengembur | 3 | 3 |
| 14. Ketara | 2 | 7 |
| 15. Tanak Awu | 4 | 5 |
| 16.Bangket parak | 9 | 9 |
| Jumlah | **85** | **106** |

Sumber: BPS, Pendataan Potensi Desa (Podes) 2020 dan 2021

# BAB VI
# PERHUBUNGAN

# BAB. VI

# PERHUBUNGAN

Salah satu sarana perhubungan yang memiliki peran cukup signifikan dalam ikut serta menunjang kemajuan perekonomian termasuk sangat berpengaruh terhadap kondisi sosial masyarakat adalah sarana jalan.

Sampai tahun 2021 di kecamatan Pujut terdapat jalan aspal sudah tersebar hampir merata di semua desa di kecamatan Pujut.

Terkait dengan itu maka alat angkutan umum yang biasa digunakan oleh masyarakat untuk kegiatan perekonomian adalah kendaraan roda empat serta kendaraan roda dua. Disamping itu kendaraan tidak bermotor seperti cidomo, gerobak maupun sepeda tetap digunakan oleh masyarakat sebagai sarana transportasi alternatif.

Kehidupan sosial ekonomi masyarakat pedesaan mengalami kemajuan yang cukup pesat dengan semakin mudahnya mobilisasi penduduk antar wilayah sehubungan pembangunan di bidang transportasi menunjukkan kemajuan yang cukup signifikan.

Untuk media informasi dan rekreasi, keberadaan TV dan radio semakin merata terdapat dalam setiap rumahtangga. Semakin meningkatnya kepemilikan kedua jenis alat informasi dan rekreasi ini tidak terlepas dengan semakin meningkatnya pendapatan masyarakat.

**Tabel 6.1 : Sarana Transportasi Antar Desa/Kelurahan Menurut Desa/Kelurahan di Kecamatan Pujut, 2021**

| Desa/Kelurahan | Jenis Transportasi | Keberadaan Angkutan Umum |
|---|---|---|
| (1) | (2) | (3) |
| 1. Tumpak | Darat | Ada, tanpa trayek tetap |
| 2. Prabu | Darat | Ada, tanpa trayek tetap |
| 3. Kuta | Darat | Ada, tanpa trayek tetap |
| 4. Rembitan | Darat | Ada, dengan trayek tetap |
| 5. Sukadana | Darat | Ada, tanpa trayek tetap |
| 6. Mertak | Darat | Ada, tanpa trayek tetap |
| 7. Pengengat | Darat | Ada, tanpa trayek tetap |
| 8. Teruwai | Darat | Tidak ada angkutan umum |
| 9. Gapura | Darat | Ada, dengan trayek tetap |
| 10. Kawo | Darat | Ada, tanpa trayek tetap |
| 11. Segala Anyar | Darat | Ada, tanpa trayek tetap |
| 12. Sengkol | Darat | Ada, dengan trayek tetap |
| 13. Pengembur | Darat | Ada, dengan trayek tetap |
| 14. Ketara | Darat | Ada, tanpa trayek tetap |
| 15. Tanak Awu | Darat | Ada, dengan trayek tetap |
| 16. Bangket Parak | Darat | Ada, tanpa trayek tetap |

Sumber : BPS, Pendataan Potensi Desa (Podes) 2021

**Tabel 6.2 : Kondisi Jalan Darat Antar Desa/Kelurahan Menurut Desa/Kelurahan di Kecamatan Pujut, 2021**

| Desa/Kelurahan | Jenis Permukaan Jalan | Dapat Dilalui Kendaraan Bermotor Roda 4 atau Lebih |
|---|---|---|
| (1) | (2) | (3) |
| 1. Tumpak | Aspal/Beton | Sepanjang Tahun |
| 2. Prabu | Aspal/Beton | Sepanjang Tahun |
| 3. Kuta | Aspal/Beton | Sepanjang Tahun |
| 4. Rembitan | Aspal/Beton | Sepanjang Tahun |
| 5. Sukadana | Aspal/Beton | Sepanjang Tahun |
| 6. Mertak | Aspal/Beton | Sepanjang Tahun |
| 7. Pengengat | Aspal/Beton | Sepanjang Tahun |
| 8. Teruwai | Aspal/Beton | Sepanjang Tahun |
| 9. Gapura | Aspal/Beton | Sepanjang Tahun |
| 10. Kawo | Aspal/Beton | Sepanjang Tahun |
| 11. Segala Anyar | Aspal/Beton | Sepanjang Tahun |
| 12. Sengkol | Aspal/Beton | Sepanjang Tahun |
| 13. Pengembur | Aspal/Beton | Sepanjang Tahun |
| 14. Ketara | Aspal/Beton | Sepanjang Tahun |
| 15. Tanak Awu | Aspal/Beton | Sepanjang Tahun |
| 16. Bangket Parak | Aspal/Beton | Sepanjang Tahun |

Sumber : BPS, Pendataan Potensi Desa (Podes) 2021

**Tabel 6.3 : Jumlah Menara dan Operator Layanan Komunikasi Telepon Seluler Serta Kondisi Sinyal Telepon Seluler Menurut Desa/Kelurahan di Kecamatan Pujut, 2021**

| Desa/Kelurahan | Jumlah Menara Telepon Seluler (BTS) | Jumlah Operator Layanan Komunikasi Telepon Seluler Yang Menjangkau di Desa/Kelurahan | Kondisi Sinyal Telepon Seluler di Sebagian Besar Wilayah Desa/Kelurahan |
|---|---|---|---|
| (1) | (2) | (3) | (4) |
| 1. Tumpak | 2 | 1 | c |
| 2. Prabu | 2 | 2 | Kuat |
| 3. Kuta | 3 | 6 | Kuat |
| 4. Rembitan | 4 | 4 | Sangat kuat |
| 5. Sukadana | 2 | 4 | Sangat kuat |
| 6. Mertak | 4 | 4 | Kuat |
| 7. Pengengat | 2 | 4 | Sangat kuat |
| 8. Teruwai | 3 | 4 | Kuat |
| 9. Gapura | 1 | 4 | Kuat |
| 10. Kawo | 2 | 4 | Kuat |
| 11. Segala Anyar | 1 | 4 | Kuat |
| 12. Sengkol | 5 | 4 | Kuat |
| 13. Pengembur | 2 | 4 | Sangat kuat |
| 14. Ketara | 3 | 4 | Kuat |
| 15. Tanak Awu | 4 | 4 | Kuat |
| 16. Bangket Parak | 1 | 4 | Kuat |
| **Pujut** | **41** | **61** | |

Sumber : BPS, Pendataan Potensi Desa (Podes) 2021

**Tabel 6.4 : Keberadaan Kantor Pos/Pos Pembantu/Rumah Pos dan Perusahaan/Agen Jasa Ekspedisi Swasta Menurut Desa/Kelurahan di Kecamatan Pujut, 2021**

| Desa/Kelurahan | Kantor Pos/Pos Pembantu/Rumah Pos | Perusahaan/Agen Jasa Ekspedisi Swasta |
|---|---|---|
| (1) | (2) | (3) |
| 1. Tumpak | Tidak Ada | Tidak Ada |
| 2. Prabu | Tidak Ada | Tidak Ada |
| 3. Kuta | Tidak Ada | Tidak Ada |
| 4. Rembitan | Tidak Ada | Tidak Ada |
| 5. Sukadana | Tidak Ada | Tidak Ada |
| 6. Mertak | Tidak Ada | Tidak Ada |
| 7. Pengengat | Tidak Ada | Tidak Ada |
| 8. Teruwai | Tidak Ada | Tidak Ada |
| 9. Gapura | Tidak Ada | Tidak Ada |
| 10. Kawo | Tidak Ada | Tidak Ada |
| 11. Segala Anyar | Tidak Ada | Tidak Ada |
| 12. Sengkol | Beroprasi | Tidak Ada |
| 13. Pengembur | Tidak Ada | Tidak Ada |
| 14. Ketara | Tidak Ada | Tidak Ada |
| 15. Tanak Awu | Tidak Ada | Tidak Ada |
| 16. Bangket Parak | Tidak Ada | Tidak Ada |

Sumber : BPS, Pendataan Potensi Desa (Podes) 2021

## Grafik 5. Jumlah BTS di Kecamatan Pujut Menurut Desa Tahun 2021

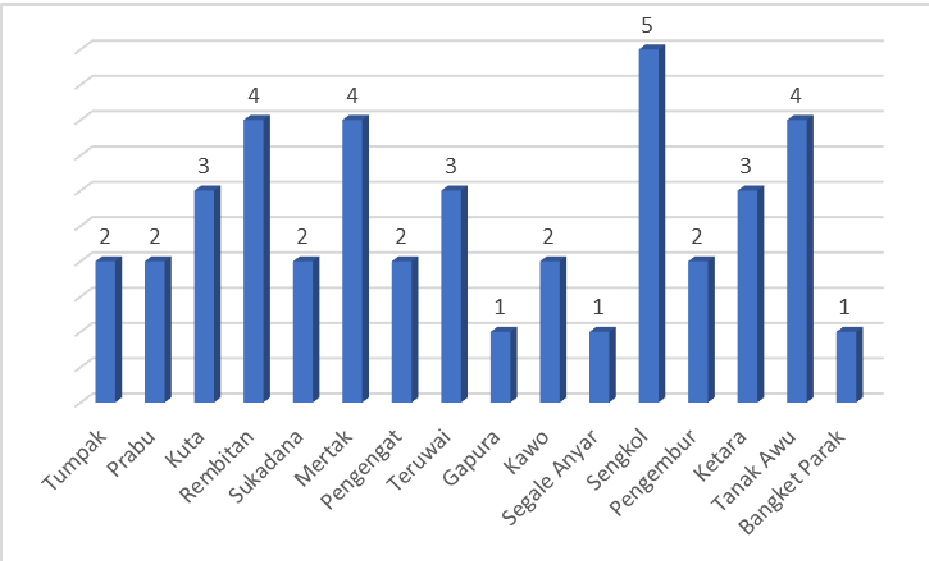

# BAB VII
# EKONOMI

# BAB. VII

# EKONOMI

Dalam publikasi ini data yang disajikan adalah data saran penunjang perekonomian di Kecamatan Pujut, Mulai dari warung, pertokoan, sarana akomodasi hingga fasilitas perbankan.

Perekonomian akan tumbuh dengan baik jika sarana dan prasarana penunjang kegiatan ekonomi masyarakat tersedia dan dapat dijangkau dengan mudah. Fasilitas perbakan yang di kabupaten lombok tengah sudak menjangkau seluruh kecamatan dan melayani masyarakat dari semua kalangan. Pasar sebagai tempat transaksi antara produsen dan konsumen pun sudah tersebar di seluruh kecamatan di Kabupaten Lombok Tengah. Dengan tersedianya seluruh fasilitas perekonomian ini diharapkan perekonomian masyarakat Lombok Tengah dapat tumbuh dan berkembang

**Tabel 7.1: Banyaknya Sarana dan Prasarana Ekonomi Menurut Desa/Kelurahan dan Jenisnya di Kecamatan Pujut, 2021**

| Desa/Kelurahan | Kelompok Pertokoan | Pasar dengan Bangunan Permanen | Pasar dengan Bangunan Semi Permanen | Pasar Tanpa Bangunan |
|---|---|---|---|---|
| (1) | (2) | (3) | (4) | (5) |
| 1. Tumpak | - | - | 1 | 1 |
| 2. Prabu | - | - | - | - |
| 3. Kuta | - | - | 1 | - |
| 4. Rembitan | - | - | - | - |
| 5. Sukadana | - | - | - | - |
| 6. Mertak | - | - | 1 | 1 |
| 7. Pengengat | - | - | - | - |
| 8. Teruwai | - | - | 1 | - |
| 9. Gapura | - | - | - | - |
| 10. Kawo | - | - | - | - |
| 11. Segala Anyar | - | - | - | - |
| 12. Sengkol | - | - | 1 | - |
| 13. Pengembur | - | - | 1 | - |
| 14. Ketara | - | - | - | - |
| 15. Tanak Awu | - | - | 1 | - |
| 16. Bangket Parak | - | - | - | - |
| **Pujut** | **-** | **-** | **7** | **2** |

**Tabel 7.1 : Lanjutan**

| Desa/Kelurahan | Minimarket/ Swalayan [1] | Toko/Warung Kelontong | Restoran/ Rumah Makan |
|---|---|---|---|
| (1) | (6) | (7) | (8) |
| 1. Tumpak | - | 36 | 5 |
| 2. Prabu | - | 73 | 2 |
| 3. Kuta | 13 | 133 | 12 |
| 4. Rembitan | 3 | 86 | - |
| 5. Sukadana | - | 55 | - |
| 6. Mertak | - | 114 | 3 |
| 7. Pengengat | - | 99 | - |
| 8. Teruwai | - | 24 | - |
| 9. Gapura | - | 62 | - |
| 10. Kawo | 3 | 264 | - |
| 11. Segala Anyar | - | 68 | - |
| 12. Sengkol | 2 | 260 | 20 |
| 13. Pengembur | 1 | 132 | - |
| 14. Ketara | - | 74 | 1 |
| 15. Tanak Awu | 7 | 108 | 14 |
| 16. Bangket Parak | - | 75 | - |
| **Pujut** | **29** | **1663** | **57** |

**Tabel 7.1 : Lanjutan**

| Desa/Kelurahan | Warung/Kedai Makanan | Hotel | Hostel/Motel/ Losmen/Wisma |
|---|---|---|---|
| (1) | (9) | (10) | (11) |
| 1. Tumpak | 15 | 1 | 10 |
| 2. Prabu | 2 | 2 | 1 |
| 3. Kuta | 23 | 25 | 99 |
| 4. Rembitan | 10 | 1 | - |
| 5. Sukadana | 6 | 1 | 3 |
| 6. Mertak | 9 | 4 | - |
| 7. Pengengat | 6 | - | - |
| 8. Teruwai | 6 | - | - |
| 9. Gapura | 2 | - | - |
| 10. Kawo | 9 | - | - |
| 11. Segala Anyar | - | - | - |
| 12. Sengkol | 10 | 3 | 17 |
| 13. Pengembur | 8 | - | - |
| 14. Ketara | - | - | - |
| 15. Tanak Awu | 23 | - | 2 |
| 16. Bangket Parak | 25 | - | - |
| **Pujut** | **154** | **37** | **132** |

Catatan: [1] yang memiliki luas < 400 m2

Sumber : BPS, Pendataan Potensi Desa (Podes) 2021

**Tabel 7.2 : Banyaknya Sarana Lembaga Keuangan Yang Beroperasi Menurut Desa/Kelurahan dan Jenisnya di Kecamatan Pujut, 2021**

| Desa/Kelurahan | Bank Umum Pemerintah | Bank Umum Swasta | Bank Perkreditan Rakyat |
|---|---|---|---|
| (1) | (2) | (3) | (4) |
| 1. Tumpak | - | - | - |
| 2. Prabu | - | - | - |
| 3. Kuta | 1 | 1 | - |
| 4. Rembitan | - | - | - |
| 5. Sukadana | - | - | - |
| 6. Mertak | - | - | - |
| 7. Pengengat | - | - | - |
| 8. Teruwai | - | - | - |
| 9. Gapura | - | - | - |
| 10. Kawo | - | - | - |
| 11. Segala Anyar | - | - | - |
| 12. Sengkol | 2 | - | 1 |
| 13. Pengembur | - | - | - |
| 14. Ketara | - | - | - |
| 15. Tanak Awu | 2 | - | - |
| 16. Bangket Parak | - | - | - |
| Jumlah | **5** | **1** | **1** |

Sumber : BPS, Pendataan Potensi Desa (Podes) 2021

**Tabel 7.3 : Banyaknya Koperasi yang Masih Aktif Menurut Desa/Kelurahan dan Jenis Koperasi di Kecamatan Pujut, 2021**

| Rincian | Koperasi Unit desa (KUD) | Koperasi Industri Kecil dan Kerajinan Rakyat (Kopinkra) | Koperasi Simpan Pinjam (Kospin) | Koperasi Lainnya |
|---|---|---|---|---|
| (1) | (2) | (3) | (4) | (5) |
| 1. Tumpak | - | - | - | - |
| 2. Prabu | - | - | - | - |
| 3. Kuta | 1 | - | - | 1 |
| 4. Rembitan | - | - | - | - |
| 5. Sukadana | - | - | - | - |
| 6. Mertak | - | 1 | 1 | - |
| 7. Pengengat | - | 1 | - | - |
| 8. Teruwai | - | - | 5 | - |
| 9. Gapura | - | - | - | - |
| 10. Kawo | - | - | - | - |
| 11. Segala Anyar | - | - | 1 | - |
| 12. Sengkol | - | - | - | - |
| 13. Pengembur | - | - | 1 | - |
| 14. Ketara | - | - | - | - |
| 15. Tanak Awu | - | - | - | 3 |
| 16. Bangket Parak | - | - | 1 | - |
| Jumlah | **1** | **2** | **9** | **4** |

Sumber : BPS, Pendataan Potensi Desa (Podes) 2021

## Grafik 6. Jumlah Warung/ Toko Kelontong Di Kecamatan Pujut Tahun 2021

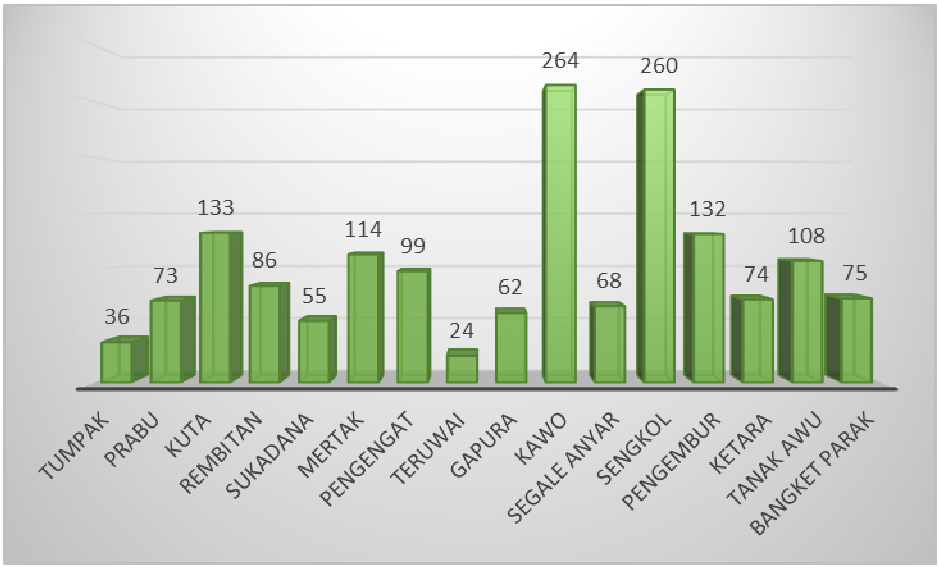

# JUMLAH SARANA PERDAGANGAN DI KECAMATAN PUJUT MENURUT DESA TAHUN 2021

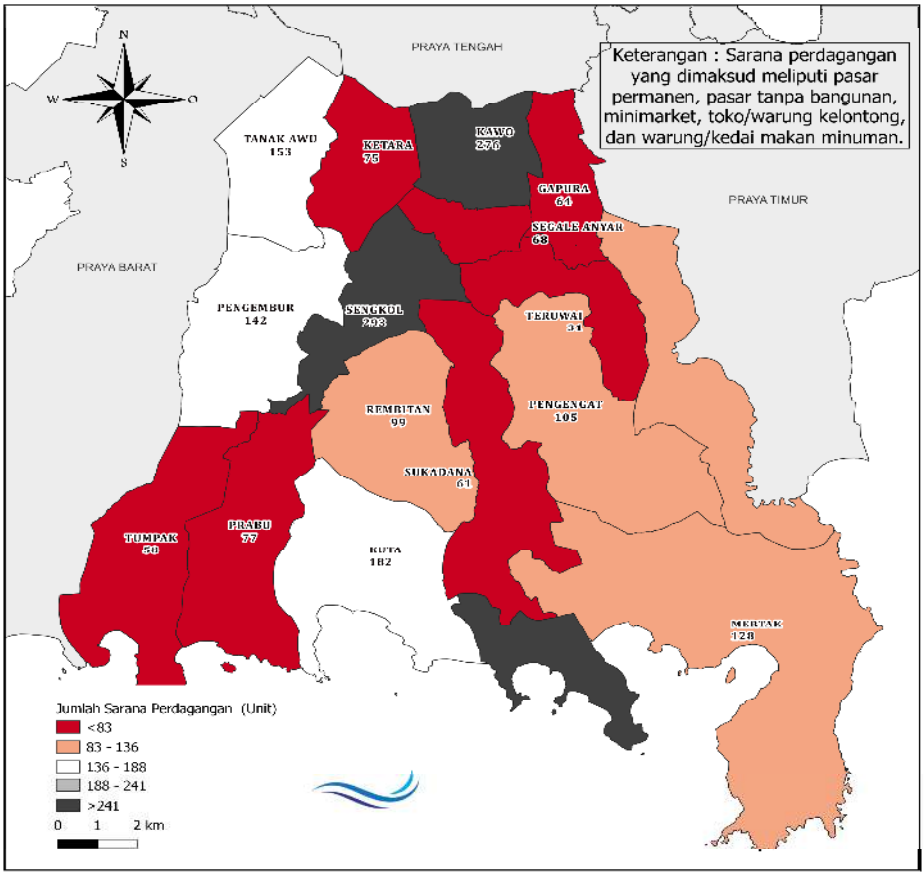

**DINAS KOMUNIKASI DAN INFORMATIKA**

*Jl. Ahmad Yani No.2 Praya - Lombok Tengah*

**BADAN PUSAT STATISTIK KABUPATEN LOMBOK TENGAH**

*Jl. Kalimantan No.2 Praya - Lombok Tengah*