

STATISTIK DAN SPASIAL KECAMATAN PUJUT 2019

Statistik dan Spasial Kecamatan Pujut 2019

i

Pujut Statistics and Spasial 2019



LALU SUNGKUL, S.Pd
CAMAT PUJUT

KATA PENGANTAR

Kami panjatkan puji syukur kehadiran Tuhan Yang Maha Kuasa mengawali kata pengantar publikasi "**STATISTIK DAN SPASIAL KECAMATAN PUJUT TAHUN 2019**", karena akhirnya Badan Pusat Statistik Kabupaten Lombok Tengah telah dapat menyelesaikan publikasi ini.

Publikasi ini memuat berbagai jenis data yang dimaksudkan untuk memberikan gambaran tentang keadaan geografi dan iklim, ciri-ciri dan keadaan sosial ekonomi penduduk secara keseluruhan.

Kecamatan Pujut Dalam Angka Tahun 2019 menyajikan data sekunder yang bersumber dari berbagai instansi pemerintah maupun swasta di Kecamatan Pujut, dan data primer hasil pengolahan Badan Pusat Statistik Kabupaten Lombok Tengah.

Kepada semua pihak khususnya Pemerintah Daerah Kabupaten Lombok Tengah, disampaikan ucapan terima kasih atas bantuan dan kerjasama yang baik selama ini, sehingga publikasi ini dapat terbit.

Disadari publikasi ini masih banyak kekurangan, karenanya saran dan kritik membangun dari berbagai pihak sangat kami harapkan, agar pada penerbitan-penerbitan selanjutnya dapat lebih bermanfaat.

Sengkol, September 2019

**KOORDINATOR STATISTIK
KECAMATAN PUJUT**

Dwi Agus Wijayanto, S.Si
NIP.

Statistik dan Spasial Kecamatan Pujut 2019

v

Pujut Statistics and Spasial 2019

P R E F A C E

Thanks be to God is beginning this preface of "PUJUT SUB DISTRICT IN FIGURES 2019", because this publication finally be published.

This publication contained many kind of data. That is intended to provide information on the geographic and climatic condition in Pujut Sub District, and the general social economic characteristic of the population.

The 2019 edition contains secondary data collected from government and private institution in Pujut Sub District, and primary data processed by BPS - Statistics of Lombok Tengah Regency.

We would like to express our gratitude to those who have given their attention and assistences especially to the Government of Lombok Tengah for the cooperation to make this publication eventually be completed.

Reliazing for the less information, any developing critics and advice are welcome for improvement this publication in the future.

Sengkol, September 2019

**STATISTIC COORDINATOR OF
PUJUT SUB DISTRICT**

Dwi AgusWijayanto, S.Si
NIP.

S A M B U T A N

Syukur Alhamdulillah kehadiran Tuhan Yang Maha Esa, saya menyambut baik dan menghargai atas terbitnya buku "**STATISTIK DAN SPASIAL KECAMATAN PUJUT TAHUN 2019**", yang merupakan lanjutan publikasi tahun sebelumnya.

Sejalan dengan kegiatan pembangunan di daerah, disadari bahwa data yang berkelanjutan dan berkualitas sangat dibutuhkan untuk perencanaan pembangunan daerah. Tanpa dukungan data yang akurat dan dapat dipercaya, perumusan dan penyusunan kebijakan pembangunan daerah tidak akan mencapai sasaran yang diharapkan. Publikasi "**KECAMATAN PUJUT DALAM ANGKA 2019**" merupakan upaya positif dan bermanfaat, khususnya dalam membuat berbagai kebijakan dan perencanaan pada masa mendatang serta mengevaluasi program yang telah dilaksanakan.

Melalui publikasi ini saya mengharapkan kepada semua Dinas, Instansi, Nivo Kecamatan, Lembaga Pemerintah dan Swasta agar ikut berpartisipasi dan membantu Badan Pusat Statistik Kabupaten Lombok Tengah guna kelancaran penerbitan yang akan datang.

Saya harapkan kepada semua pihak agar menggunakan buku ini sebagai sumber data resmi di Kabupaten Lombok Tengah, umumnya dan Kecamatan Pujut khususnya.

Sengkol, September 2019

CAMAT PUJUT

LALU SUNGKUL, S.Pd

Statistik dan Spasial Kecamatan Pujut 2019

vii

Pujut Statistics and Spasial 2019

FOREWORD

With a highly to the Almighty God, I enthusiastically welcome and appreciate to publication of Pujut Sub District in Figures 2019 as a continuation of the previous publication.

As the development goes, it is realized that the qualified and continued data is needed to back up the planning of development. It is undeniable that without accurate and reliable data the development implemented will deviate from its target and its might undergo some serious obstacles. This " Pujut Sub District in Figures 2019 " ought to positive work and absolutely useful, primarily as a reference to the facilitate the formulation of policies and future plans, and to make an evaluation of a program that has been implemented.

In this opportunity, I would like to urge all relevant government and private institution to supply the required data regularly to BPS - Statistics of Lombok Tengah Regency especially Pujut Sub District to the used for the next publication.

I hope all the user will using this publication to get the information.

Sengkol, September 2019

HEAD OF PUJUT SUB DISTRICT

LALU SUNGKUL, S.Pd

Statistik dan Spasial Kecamatan Pujut 2019

viii

Pujut Statistics and Spasial 2019

KETERANGAN UMUM

ARTI YANG DIGUNAKAN DALAM TABEL DAN GRAFIK

1. Tiga titik (...) berarti angka tidak tersedia
2. Garis pendek (-) berarti kosong (0) atau angka dapat diabaikan
3. Koma (,) dalam angka digunakan dalam tanda desimal

PETA WILAYAH KECAMATAN PUJUT



DAFTAR ISI

KATA PENGANTAR.....	v
PREFACE	vi
SAMBUTAN	vii
FOREWORD	viii
KETERANGAN UMUM	ix
PETA WILAYAH KECAMATAN PUJUT	xi
DAFTAR ISI	xiii
GEOGRAFIS	3
TABEL : 1.1. LETAK GEOGRAFIS & BATAS WILAYAH KECAMATAN PUJUT	5
TABEL : 1.2. LUAS WILAYAH KECAMATAN PUJUT DIRINCI PER DESA	6
TABEL :1.3. JARAK DESA DENGAN IBU KOTA KECAMATAN, IBUKOTA KABUPATEN DAN IBUKOTA PROPINSI	7
TABEL : 1.4. JARAK IBUKOTA KECAMATAN PUJUT DENGAN IBUKOTA KECAMATAN LAIN DI KABUPATEN LOMBOK TENGAH.....	8
TABEL :1.5. RATA - RATA BANYAKNYA HARI HUJAN DAN CURAH HUJAN DIRINCI PER BULAN TAHUN 2018	9
TABEL :1.6. LUAS WILAYAH MENURUT JENIS PENGGUNAAN TANAH DIRINCI PER DESA (Ha).....	10
BAB II	15
PEMERINTAHAN	15
TABEL : 2.1. JUMLAH APARAT PEMERINTAHAN MENURUT DESA TAHUN 2018.....	17
TABEL : 2.2. JUMLAH DUSUN/LINGKUNGAN, RW DAN RT MENURUT DESA TAHUN 2015.....	18
TABEL : 2.3. PEMBAGIAN WILAYAH ADMINISTRASI PEMERINTAHAN MENURUT DESA TAHUN 2015.....	19
TABEL : 2.4. STATUS DESA MENURUT KATEGORI TAHUN 2018.....	20
BANYAKNYA PEGAWAI NEGERI SIPIL DAERAH MENURUT KECAMATAN DAN PANGKAT/GOLONGAN/RUANG DI KABUPATEN LOMBOK TENGAH TAHUN 2018	21
TABEL : 2.6. JUMLAH DAN PERSENTASE PNS DAERAH MENURUT PANGKAT DAN GOLONGAN/RUANG TAHUN 2018.....	26
TABEL : 2.7. JUMLAH SARANA PEREKONOMIAN DIRINCI PER DESA TAHUN 2018.....	27
BAB III	31
PENDUDUK	33
TABEL 3.1 : BANYAKNYA RUMAH TANGGA DAN PENDUDUK DIRINCI PER KECAMATAN DI KABUPATEN LOMBOK TENGAH TAHUN 2018	35
TABEL 3.2 :BANYAKNYA RUMAH TANGGA DAN PENDUDUK DI KECAMATAN PUJUT TAHUN 2018	36

Statistik dan Spasial Kecamatan Pujut 2019

TABEL 3.3 :RATA-RATA ANGGOTA RUMAH TANGGA DI KECAMATAN PUJUT TAHUN 2018	37
TABEL 3.4 :KEPADATAN PENDUDUK DI KECAMATAN PUJUT TAHUN 201.....	38
TABEL 3.5 :SEX RATIO PENDUDUK DI KECAMATAN PUJUT TAHUN 2018	39
TABEL 3.6 :PERSENTASE PENDUDUK PER DESA DI KECAMATAN PUJUT TAHUN 2018	40
TABEL 3.7 :PENDUDUK DIRINCI MENURUT KELOMPOK UMUR DI KECAMATAN PUJUT TAHUN 2018.....	41
TABEL 3.8 :PENDUDUK DIRINCI MENURUT KELOMPOK UMUR PER DESA DI KECAMATAN PUJUT TAHUN 2018	42
TABEL 3.9 :PENDUDUK DIRINCI MENURUT KELOMPOK UMUR PRODUKTIF DAN NON PRODUKTIF DI KECAMATAN PUJUT TAHUN 2018.....	50
TABEL :3.10. JUMLAH RT, RUMAHTANGGA PEMAKAI LISTRIK DAN PERSENTASENYA MENURUT DESA 2018.....	51
TABEL 3.11. JUMLAH KELUARGA MENURUT TAHAPAN KESEJAHTERAAN DAN DESA TAHUN 2018	52
BAB IV	57
S O S I A L	57
TABEL :4.1.1. JUMLAH SEKOLAH DI KECAMATAN PUJUT DIRINCI PER DESA TAHUN 2015	61
TABEL :4.1.2. JUMLAH PENDUDUK USIA 7-15 TAHUN YANG SEKOLAH MENURUT JENIS KELAMIN DAN DESA TAHUN 2015.....	62
TABEL :4.1.3. JUMLAH PENDUDUK USIA 7-15 TAHUN YG TIDAK SEKOLAH MENURUT JENIS KELAMIN DAN DESA 2015	63
TABEL :4.1.4. JUMLAH MURID TAMAN KANAK-KANAK MENURUT JENIS KELAMIN DAN DESA 2015.....	64
TABEL :4.1.5. JUMLAH GURU TAMAN KANAK-KANAK MENURUT JENIS KELAMIN DAN DESA 2016.....	65
TABEL:4.1.6. JUMLAH TAMAN KANAK-KANAK, GURU, MURID DAN RATIO GURU TERHADAP MURID MENURUT DESA 2016	66
TABEL :4.1.7. JUMLAH MURID SEKOLAH DASAR INPRES MENURUT JENIS KELAMIN DAN DESA 2016.....	67
TABEL :4.1.8. JUMLAH GURU SEKOLAH DASAR INPRES MENURUT JENIS KELAMIN DAN DESA 2016.....	68
TABEL :4.1.9. JUMLAH SEKOLAH DASAR, GURU DAN MURID INPRES DAN RATIO MURID TERHADAP GURU MENURUT DESA 2016.....	69
TABEL :4.1.10. JUMLAH MURID SEKOLAH DASAR NON INPRES MENURUT JENIS KELAMIN DAN DESA 2016	70
TABEL :4.1.11. JUMLAH GURU SEKOLAH DASAR NON INPRES MENURUT JENIS KELAMIN DAN DESA 2016	71
TABEL:4.1.12. JUMLAH SEKOLAH DASAR, GURU DAN MURID NON INPRES DAN RATIO MURID TERHADAP GURU MENURUT DESA 2016.....	72
TABEL:4.1.13. JUMLAH MURID SEKOLAH DASAR INPRES & NON INPRES MENURUT JENIS KELAMIN DAN DESA 2015	73

Statistik dan Spasial Kecamatan Pujut 2019

TABEL:4.1.14. JUMLAH GURU SEKOLAH DASAR INPRES & NON INPRES MENURUT JENIS KELAMIN DAN DESA 2015.....	74
TABEL :4.1.15. JUMLAH SEKOLAH DASAR, GURU, MURID DAN RATIO MURID TERHADAP GURU MENURUT DESA 2015.....	75
TABEL :4.1.16. JUMLAH MURID MADRASAH IBTIDAIYAH MENURUT JENIS KELAMIN DAN DESA 2016.....	76
TABEL :4.1.17. JUMLAH GURU MADRASAH IBTIDAIYAH MENURUT JENIS KELAMIN DAN DESA 2016.....	77
TABEL : 4.1.18. JUMLAH MADRASAH IBTIDAIYAH, GURU DAN MURID DAN RATIO GURU TERHADAP MURID MENURUT DESA 2015.....	78
TABEL :4.1.19. JUMLAH MURID SLTP MENURUT JENIS KELAMIN DAN DESA 2015.....	79
TABEL :.....	80
4.1.20. JUMLAH SEKOLAH, GURU DAN MURID SLTP MENURUT DESA 2015.	80
TABEL :4.1.21. RASIO MURID TERHADAP GURU SLTP MENURUT DESA 2015	81
TABEL :4.1.22. JUMLAH SEKOLAH, GURU DAN MURID PADA MADRASAH TSANAWIYAH MENURUT DESA 2016.....	82
TABEL :4.1.23. JUMLAH MURID MADRASAH TSANAWIYAH MENURUT JENIS KELAMIN DAN DESA 2016.....	83
TABEL :4.1.24. JUMLAH GURU MADRASAH TSANAWIYAH MENURUT JENIS KELAMIN DAN DESA 2016.....	84
TABEL :4.1.25. RASIO GURU TERHADAP MURID MTs MENURUT DESA 2016	85
TABEL :4.1.26. JUMLAH SEKOLAH, GURU DAN MURID PADA SLTA MENURUT DESA 2015.....	86
TABEL :4.1.27. RASIO MURID TERHADAP GURU SLTA MENURUT DESA 2015	87
TABEL :4.1.28. JUMLAH SEKOLAH, GURU DAN MURID PADA MADRASAH ALIYAH MENURUT DESA 2016.....	88
TABEL :4.1.29. JUMLAH MURID MADRASAH ALIYAH MENURUT JENIS KELAMIN DAN DESA 2016.....	89
TABEL :4.1.30. JUMLAH GURU MADRASAH ALIYAH MENURUT JENIS KELAMIN DAN DESA 2016.....	90
TABEL :4.1.31. RASIO MURID TERHADAP GURU MADRASAH ALIYAH MENURUT DESA 2016.....	91
TABEL :4.2.1. JUMLAH SARANA KESEHATAN MENURUT DESA 2018.....	92
TABEL :4.2.2. JUMLAH TENAGA KESEHATAN MENURUT DESA 2016.....	93
TABEL :4.3.1. JUMLAH PESERTA KB BARU MENURUT METODE KONTRASEPSI DAN DESA 2018.....	94
TABEL :4.3.2. PERSENTASE PESERTA KB AKTIF TERHADAP PUS MENURUT DESA 2018.....	95
TABEL :4.3.3. PERSENTASE PENCAPAIAN PESERTA KB BARU TERHADAP TARGET PER DESA 2018.....	96

Statistik dan Spasial Kecamatan Pujut 2019

TABEL : 4.3.4. JUMLAH PESERTA KB AKTIF MENURUT JENIS ALAT KONTRASEPSI DAN DESA 2018.....	97
TABEL :4.3.5. JUMLAH PASANGAN USIA SUBUR (PUS) MENURUT JALUR PELAYANAN DAN DESA 2018	98
TABEL :4.4.1. JUMLAH PENDUDUK MENURUT AGAMA DAN DESA 2018.....	99
TABEL :4.4.2. JUMLAH TEMPAT IBADAH MENURUT DESA 2018.....	100
TABEL :4.4.3. JUMLAH NIKAH, TALAK, CERAI DAN RUJUK MENURUT DESA 2018.....	101
TABEL :4.4.4. JUMLAH ORGANISASI SOSIAL DAN KEPEMUDAAN MENURUT DESA 2015.....	102
P E R T A N I A N	109
TABEL :5.1.1. LUAS TANAH SAWAH DAN TANAH KERING MENURUT DESA (Ha) 2015.....	111
TABEL : 5.1.2. LUAS TANAH SAWAH MENURUT JENIS IRIGASI DAN DESA (Ha) 2015.....	112
TABEL :5.1.3. JUMLAH RT PETANI PEMILIK, PENGGARAP DAN BURUH TANI MENURUT DESA 2015.....	113
TABEL : 5.1.4. JUMLAH KELOMPOK TANI MENURUT DESA 2018.....	114
TABEL :5.2.1. POPULASI TERNAK KECIL MENURUT JENIS DAN DESA 2018	115
TABEL : 5.2.2. JUMLAH TERNAK BESAR MENURUT JENIS DAN DESA 2018.....	116
TABEL : 5.2.3. JUMLAH TERNAK UNGGAS MENURUT JENIS DAN DESA 2018	117
TABEL :5.3.1. JUMLAH NELAYAN MENURUT DESA 2015	118
TABEL : 5.3.2. JUMLAH ORGANISASI NELAYAN MENURUT DESA 2015 ...	119
TABEL : 5.3.3. JUMLAH SUMBER PERAIRAN MENURUT JENIS DAN DESA 2016.....	120
PERHUBUNGAN	125
TABEL : 6.1. JUMLAH KENDARAAN TIDAK BERMOTOR MENURUT JENIS DAN DESA 2016.....	127
TABEL : 6.2. JUMLAH KENDARAAN BERMOTOR MENURUT JENIS DAN DESA 2016.....	128
TABEL : 6.3. JUMLAH SARANA KOMUNIKASI MENURUT DESA 2016.....	129
TABEL : 6.4. PANJANG JALAN MENURUT JENIS DAN DESA (DALAM KM) 2105.....	130
KEUANGAN DAN HARGA-HARGA	133
TABEL : 7.1.1. REALISASI PENERIMAAN PAJAK BUMI DAN BANGUNAN MENURUT KATEGORI / DESA 2018	137
TABEL : 7.1.3. DANA TUNJANGAN PENGHASILAN APARATUR PER BULAN PEMERINTAH DESA (TPAPD) TAHUN 2015 (000 Rp).....	139
TABEL :7.1.4. JUMLAH PROYEK PEMBANGUNAN MASYARAKAT DESA 2009	140
TABEL : 7.1.5. REALISASI PENYALURAN DANA SARANA DAN PRASARANA DARI DANA PNPM MANDIRI PEDESAAN MENURUT DESA 2015.....	141

Statistik dan Spasial Kecamatan Pujut 2019

TABEL : 7.2.1. HARGA PRODUSEN YANG DITERIMA PETANI TANAMAN PADI DIRINCI PER BULAN 2016.....	142
TABEL : 7.2.3. HARGA PRODUSEN YANG DITERIMA PETANI TANAMAN SAYURAN DIRINCI PER BULAN 2015	144
TABEL : 7.2.4. HARGA PRODUSEN YANG DITERIMA PETANI TANAMAN BUAH-BUAHAN DIRINCI PER BULAN 2016.....	145
TABEL : 7.2.5. HARGA PRODUSEN YANG DIBAYAR PETANI DIRINCI PER BULAN 2016	146
TABEL :7.2.6. HARGA PUPUK DAN OBAT-OBATAN PERTANIAN PER BULAN TAHUN 2015.....	147
TABEL : 7.2.7. HARGA ALAT-ALAT PERTANIAN PER BULAN 2016.....	148

Statistik dan Spasial Kecamatan Pujut 2019

xviii

Pujut Statistics and Spasial 2019

BAB I

GEOGRAFIS



BAB I GEOGRAFIS

1.1 Letak Geografis

Kecamatan Pujut merupakan kecamatan di Kabupaten Lombok Tengah dengan luas wilayah paling luas diantara 12 kecamatan yang ada yaitu sekitar 23.355 ha atau menempati sekitar 19,33 persen dari luas wilayah Kabupaten Lombok Tengah.

Secara geografis Kecamatan Pujut berada dibagian selatan Kabupaten Lombok Tengah dan berbatasan dengan Samudra Indonesia. Hal tersebut menjadi salah satu alasan munculnya banyak objek wisata utamanya wisata bahari yang memiliki keindahan pantai dan keunikan ombak. Di sebelah utara berbatasan dengan Kecamatan Praya Tengah, berbatasan dengan Kecamatan Praya Timur di bagian timur dan Kecamatan Praya Barat di sebelah barat.

1.2 Iklim dan Curah Hujan

Sebagai daerah yang beriklim tropis, kecamatan Pujut memiliki 2 (dua) musim, yaitu musim hujan dan musim kemarau. Musim hujan pada tahun 2018 dimulai pada bulan September sampai dengan bulan Maret. Hari hujan terbanyak terjadi pada bulan Januari diikuti bulan November, Februari dengan hari hujan masing-masing 27 hari, 22 hari, dan 14 hari. Sementara hari hujan paling sedikit terjadi pada bulan Mei yang tidak pernah hujan.

Seperti halnya hari hujan demikian pula dengan curah hujan, dimana curah hujan terbanyak terjadi pada bulan Januari yang mencapai angka 395 mm, kemudian pada bulan November dengan curah hujan mencapai 295 mm. Perubahan iklim secara global juga mempengaruhi iklim di wilayah Kabupaten Lombok Tengah, termasuk Kecamatan Pujut.

TABEL : 1.1. LETAK GEOGRAFIS & BATAS WILAYAH KECAMATAN PUJUT

I. LETAK GEOGRAFIS
GEOGRAPHICAL LOCATION
 KECAMATAN PUJUT TERLETAK ANTARA :
PUJUT SUB DISTRICT EXTENDS FROM

- BARAT - TIMUR	: 116° 23,5'-	BUJUR TIMUR
<i>WEST EAST</i>	116° 24'	<i>LONGITUDE EAST</i>
	116° 23,5'-	BUJUR TIMUR
	116° 24'	<i>LONGITUDE WEST</i>
- UTARA - SELATAN :	8° 56 ' -	LINTANG SELATAN
<i>NORTH - SOUTH</i>	8° 57 ' '	<i>LATITUDE SOUTH</i>
	8° 56 ' -	LINTANG SELATAN
	8° 57 ' '	<i>LATITUDE SOUTH</i>

II. BATAS WILAYAH :
THE BOUNDARIES OF AREA ARE

SEBELAH UTARA	: KECAMATAN PRAYA TENGAH
<i>TO THE NORTH</i>	<i>PRAYA TENGAH SUB DISTRICT</i>
SEBELAH SELATAN	: SAMUDRA INDONESIA
<i>TO THE SOUTH</i>	<i>INDONESIAN OCEAN</i>
SEBELAH BARAT	: KECAMATAN PRAYA BARAT
<i>TO THE WEST</i>	<i>PRAYA BARAT SUB DISTRICT</i>
SEBELAH TIMUR	: KECAMATAN PRAYA TIMUR
<i>TO THE EAST</i>	<i>PRAYA TIMUR SUB DISTRICT</i>

Sumber : Badan Pusat Statistik Kabupaten Lombok Tengah

Source : *Statistical Board of Lombok Tengah Regency*

TABEL : 1.2. LUAS WILAYAH KECAMATAN PUJUT DIRINCI PER DESA

Desa Village	Luas Wilayah Area (Km ²)	Persentase Percentage (%)
(1)	(2)	(3)
1. Tumpak	3 454	14,79
2. Prabu	493	2,11
3. Kuta	2 366	10,13
4. Rembitan	1 475	6,32
5. Sukadana	783	3,35
6. Mertak	1 427	6,11
7. Pangengat	1 197	5,13
8. Teruwai	2 965	12,70
9. Gapura	340	1,46
10. Kawo	836	3,58
11. Segala Anyar	450	1,93
12. Sengkol	1 836	7,86
13. Pengembur	1 333	5,71
14. Ketara	356	1,52
15. Tanak Awu	1 077	4,61
16. Bangket Parak	2 967	12,70
Jumlah / Total	23 355	100

Sumber : Koordinator Statistik Kecamatan Pujut

Source : Statistical Coordinator of Pujut District

Statistik dan Spasial Kecamatan Pujut 2019

TABEL :1.3. JARAK DESA DENGAN IBU KOTA KECAMATAN, IBUKOTA KABUPATEN DAN IBUKOTA PROPINSI

Desa <i>Village</i>	Jarak <i>Distance (Km)</i>		
	Kecamatan <i>District</i>	Kabupaten <i>Regency</i>	Propinsi <i>Province</i>
(1)	(2)	(3)	(4)
1. Tumpak	17	32	59
2. Prabu	15	29	56
3. Kuta	8	22	52
4. Rembitan	3	18	45
5. Sukadana	3	17	44
6. Mertak	18	32	64
7. Pangengat	7	21	48
8. Teruwai	6	20	47
9. Gapura	6	11	38
10. Kawo	3	12	39
11. Segala Anyar	1	14	41
12. Sengkol	0	14	41
13. Pengembur	4	19	46
14. Ketara	2	13	35
15. Tanak Awu	4	11	38
16. Bangket Parak	8	22	49

Sumber : Koordinator Statistik Kecamatan Pujut

Source : *Statistical Coordinator of Pujut District*

TABEL : 1.4. JARAK IBUKOTA KECAMATAN PUJUT DENGAN IBUKOTA KECAMATAN LAIN DI KABUPATEN LOMBOK TENGAH

Dari <i>From</i>	Kecamatan <i>District</i>	J a r a k <i>Distance</i> (Km)
(1)	(2)	(3)
	Praya Barat	15
	Praya Barat Daya	9
	Praya Timur	8
	Janapria	15
SENGKOL	Kopang	16,5
	Praya	29,5
	Praya Tengah	27
	Jonggat	26
	Pringgarata	33
	Batukliang	27
	Batukliang Utara	34

Sumber : Koordinator Statistik Kecamatan Pujut

Source : *Statistical Coordinator of Pujut District*

Statistik dan Spasial Kecamatan Pujut 2019

TABEL :1.5. RATA - RATA BANYAKNYA HARI HUJAN DAN CURAH HUJAN DIRINCI PER BULAN TAHUN 2018

Bulan <i>Month</i>	Hari Hujan <i>Rain Days</i>	Curah Hujan <i>Rainfall</i> (mm)
(1)	(2)	(3)
Januari / <i>January</i>	27	395
Februari / <i>February</i>	22	243
Maret / <i>March</i>	11	150
April / <i>April</i>	3	30
Mei / <i>May</i>	-	-
Juni / <i>June</i>	6	17
Juli / <i>July</i>	7	11
Agustus / <i>August</i>	7	8
September / <i>September</i>	5	7
Oktober / <i>October</i>	1	1
Nopember / <i>November</i>	14	292
Desember / <i>December</i>	9	143
Rata – Rata <i>Average</i>	10,18	117,91

Sumber : SMPK Sengkol Kecamatan Pujut

Source : Sengkol SMPK in Pujut District

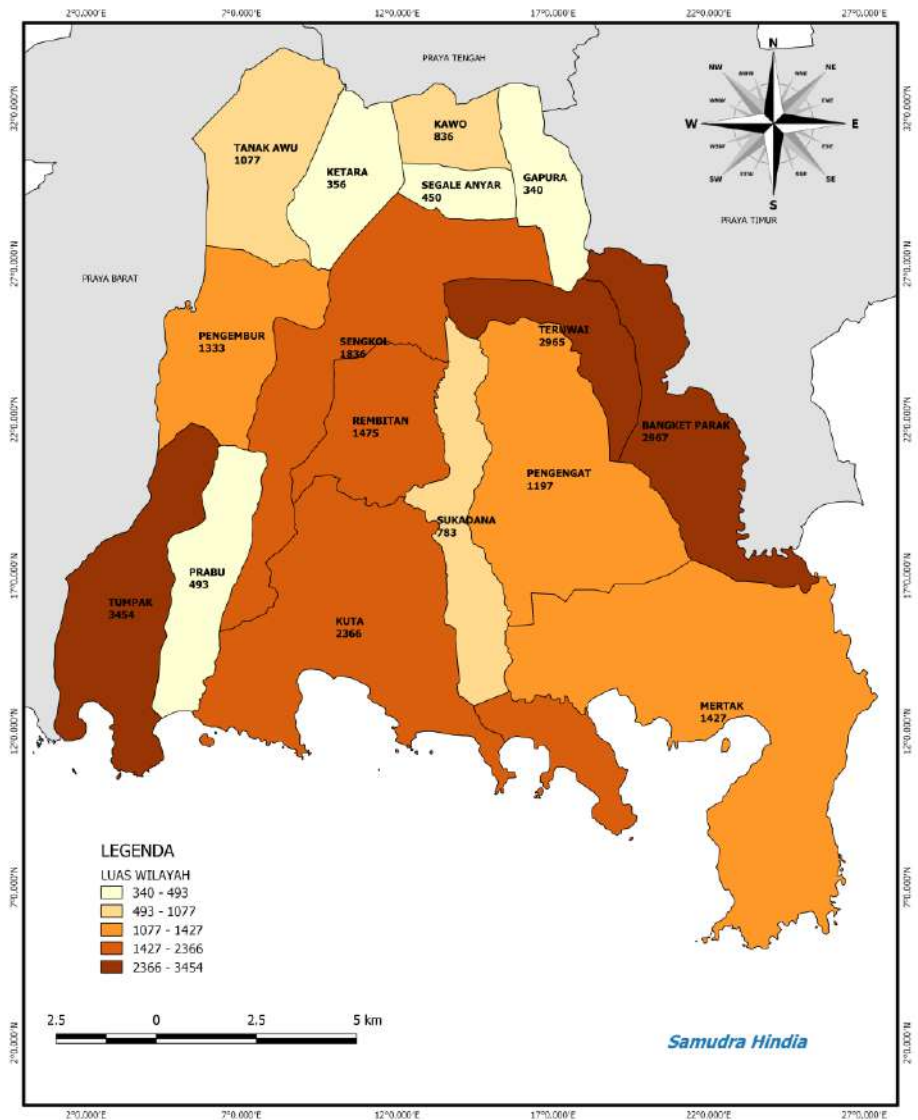
TABEL :1.6. LUAS WILAYAH MENURUT JENIS PENGGUNAAN TANAH DIRINCI PER DESA (Ha)

Desa <i>Village</i>	Tanah Sawah <i>Wet Land</i>	Tanah Kering <i>Dry Land</i>	Bangun an <i>Building</i>	Hutan <i>Forest</i>	Lainnya <i>Others</i>	Jumlah <i>Total</i>
(1)	(2)	(3)	(4)	(5)	(6)	(7)
1. Tumpak	291	2 504	74	585	18	3 454
2. Prabu	108	283	83	0	32	493
3. Kuta	100	1 446	143	812	16	2.366
4. Rembitan	882	878	413	294	116	10
5. Sukadana	196	192	494	-	0	21
6. Mertak	227	286	94	312	28	1 427
7. Pengengat	318	313	331	-	478	14
8. Teruwai	496	229	123	-	30	1 315
9. Gapura	273	4	65	-	2	340
10. Kawo	726	27	80	-	9	836
11. Segala Anyar	303	300	130	-	0	2
12. Sengkol	725	719	263	-	738	18
13. Pengembur	942	935	297	-	0	30
14. Ketara	270	41	45	-	5	356
15. Tanak Awu	556	554	422	-	0	13
16. Bangket Parak	372	1 195	101	-	31	4 617
Jumlah / <i>Total</i>	6 785	9 906	3 158	2003	1 503	23 353

Sumber : Koordinator Statistik Kecamatan Pujut

Source : *Statistical Coordinator of Pujut District*

LUAS WILAYAH KECAMATAN PUJUT MENURUT DESA TAHUN 2018



BAB II

PEMERINTAHAN



BAB II P E M E R I N T A H A N

Hingga tahun 2018 struktur pemerintahan di kabupaten Lombok Tengah masih mengacu pada Peraturan Daerah Nomor 11 tahun 2000, termasuk di kecamatan Pujut. Pada tahun 2018 Kecamatan Pujut terdiri dari 16 desa, dan 272 dusun.

Dilihat dari aparat yang ada, di Kecamatan Pujut terdapat sebanyak 16 orang Kepala Desa, 80 orang kepala urusan, 272 orang kepala dusun dan 222 orang anggota BPD.

Untuk mengukur tingkat kemajuan suatu desa atau kelurahan dikenal tiga macam kategori yakni swadaya, swakarya dan swasembada. Dari tiga kategori tersebut, hanya satu desa yang memiliki kategori desa swakarya, sedangkan masing-masing 7 desa lainnya memiliki kategori sebagai desa swadaya dan desa swasembada.

Selain itu, tingkat ketertinggalan desa yang diukur dari keberadaan berbagai fasilitas umum di tingkat desa dan juga kemudahan bagi masyarakat dalam mengakses berbagai fasilitas tersebut membagi desa menjadi dua kategori yakni desa tertinggal dan desa tidak tertinggal. Dari 16 desa yang ada di Kecamatan Pujut, sebagian besar atau sebanyak 10 desa dikategorikan sebagai desa tertinggal, sisanya sebanyak 5 desa tergolong sebagai desa tidak tertinggal.

Ukuran lain untuk melihat kemajuan suatu desa adalah dilihat dari aktivitas masyarakat dalam berbagai kegiatan ekonomi. Hal ini dapat tercermin dari keberadaan fasilitas-fasilitas umum seperti pasar, koperasi, dan lain-lain. Pada tahun 2018, di Kecamatan Pujut terdapat sebanyak 6 unit pasar umum, 1 unit pasar hewan, 1.604 unit restoran dan kios.

TABEL : 2.1. JUMLAH APARAT PEMERINTAHAN MENURUT DESA TAHUN 2018

Desa <i>Village</i>	Kepala Desa <i>Head Village</i>		Kaur <i>Kaur</i>		BPD <i>BPD</i>		Kepala Dusun <i>Head of Sub Village</i>	
	Laki <i>Male</i>	Perp <i>Female</i>	Laki <i>Male</i>	Perp <i>Female</i>	Laki <i>Male</i>	Perp <i>Female</i>	Laki <i>Male</i>	Perp <i>Female</i>
	(1)	(2)	(3)	(4)	(5)	(6)	(7)	(8)
1. Tumpak	1	-	3	-	8	1	18	-
2. Prabu	1	-	3	-	8	1	10	-
3. Kuta	1	-	3	1	8	1	20	-
4. Rembitan	1	-	3	-	8	1	21	-
5. Sukadana	1	-	3	-	8	1	17	-
6. Mertak	1	-	3	-	8	1	24	-
7. Pengengat	1	-	1	2	8	1	18	-
8. Teruwai	1	-	3	-	8	1	19	-
9. Gapura	1	-	2	1	6	1	10	-
10. Kawo	1	-	2	1	8	1	17	-
11. Segala Anyar	1	-	3	-	6	1	12	-
12. Sengkol	1	-	3	-	8	1	20	-
13. Pengembur	1	-	2	1	8	1	26	-
14. Ketara	1	-	1	2	7	2	14	-
15. Tanak Awu	1	-	3	-	8	1	16	-
16. Bangket Parak	1	-	3	-	8	1	18	-
Jumlah / Total	16	0	41	8	123	17	280	0

Sumber : Kaur Pemerintahan Kecamatan Pujut

Source : Office of Village at Pujut District

TABEL : 2.2. JUMLAH DUSUN/LINGKUNGAN, RW DAN RT MENURUT DESA TAHUN 2015

Desa <i>Village</i>	Dusun/ Lingkungan <i>Sub of Village</i>	RW <i>RW</i>	RT <i>RT</i>
(1)	(2)	(3)	(4)
1. Tumpak	18
2. Prabu	10
3. Kuta	20
4. Rembitan	21
5. Sukadana	17
6. Mertak	24
7. Pengengat	18
8. Teruwai	19
9. Gapura	10
10. Kawo	17
11. Segala Anyar	12
12. Sengkol	20
13. Pengembur	26
14. Ketara	14
15. Tanak Awu	16
16. Bangket Parak	18
Jumlah / <i>Total</i>	280	0	0

Sumber : Koordinator Statistik Kecamatan Pujut
 Source : *Statistical Coordinator of Pujut District*

**TABEL : 2.3. PEMBAGIAN WILAYAH ADMINISTRASI PEMERINTAHAN
MENURUT DESA TAHUN 2015**

Desa <i>Village</i>	Swadaya <i>Innate Strength</i>	Swakarya <i>Self Developing</i>	Swasembada <i>Self Supporting</i>
(1)	(2)	(3)	(4)
1. Tumpak	-	1	-
2. Prabu	-	1	-
3. Kuta	-	1	-
4. Rembitan	-	1	-
5. Sukadana	-	1	-
6. Mertak	-	1	-
7. Pengengat	-	1	-
8. Teruwai	-	1	-
9. Gapura	-	1	-
10. Kawo	-	1	-
11. Segala Anyar	-	1	-
12. Sengkol	-	1	-
13. Pengembur	-	1	-
14. Ketara	-	1	-
15. Tanak Awu	-	1	-
16. Bangket Parak	-	1	-
Jumlah / <i>Total</i>	-	16	-

Sumber : PMD Kecamatan Pujut

Source : PMD at Pujut District

TABEL : 2.4. STATUS DESA MENURUT KATEGORI TAHUN 2018

<i>Desa Village</i>	<i>Tertinggal Be Left</i>	<i>Tidak Tertinggal Not Be Left</i>
(1)	(2)	(3)
1. Tumpak	-	1
2. Prabu	-	1
3. Kuta	-	1
4. Rembitan	-	1
5. Sukadana	-	1
6. Mertak	-	1
7. Pengengat	-	1
8. Teruwai	-	1
9. Gapura	-	1
10. Kawo	-	1
11. Segala Anyar	-	1
12. Sengkol	-	1
13. Pengembur	-	1
14. Ketara	-	1
15. Tanak Awu	-	1
16. Bangket Parak	-	1
<i>Jumlah / Total</i>	0	16

Sumber : PMD Kecamatan Pujut

Source : PMD at Pujut District

Statistik dan Spasial Kecamatan Pujut 2019

**TABEL 2.5 : BANYAKNYA PEGAWAI NEGERI SIPIL DAERAH MENURUT
TABLE KECAMATAN DAN PANGKAT/GOLONGAN/RUANG DI
KABUPATEN LOMBOK TENGAH TAHUN 2018**

Kecamatan <i>Districts</i>	Pembina Utama (IV/e)	Pembina Utama Madya (IV/d)	Pembina Utama Muda (IV/c)	Pembina Tk. 1 (IV/b)
(1)	(2)	(3)	(4)	(5)
1. Praya Barat	-	-	-	4
2. Prabarda	-	-	-	7
3. P u j u t	-	-	-	23
4. Praya Timur	-	-	-	11
5. Janapria	-	-	-	19
6. K o p a n g	-	-	-	45
7. P r a y a	-	1	33	119
8. Praya Tengah	-	-	-	24
9. Jonggat	-	-	-	10
10. Pringgarata	-	-	-	20
11. Batukliang	-	-	-	19
12. Btl. Utara	-	-	-	12
Jumlah/Total	-	1	33	313

Sumber : Badan Kepegawaian Daerah Kabupaten Lombok Tengah
Source : *Civil Service Board of Lombok Tengah Regency*

TABEL 2.5 : LANJUTAN / CONTINUED
TABLE

Kecamatan <i>Districts</i>	Pembina (IV/a)	Penata Tk.1 (III/d)	Penata (III/c)	Penata Muda Tk. 1 (III/b)
(1)	(6)	(7)	(8)	(9)
1. Praya Barat	175	70	36	58
2. Prabarda	94	54	36	25
3. P u j u t	307	102	63	70
4. Praya Timur	176	50	38	36
5. Janapria	141	46	43	36
6. K o p a n g	199	74	45	48
7. P r a y a	534	529	410	357
8. Praya Tengah	159	65	45	40
9. Jonggat	336	91	78	67
10. Pringgarata	168	39	35	67
11. Batukliang	165	59	43	44
12. Btl. Utara	82	44	26	40
Jumlah/Total	2536	1223	898	888

Sumber : Badan Kepegawaian Daerah Kabupaten Lombok Tengah
Source : *Civil Service Board of Lombok Tengah Regency*

Statistik dan Spasial Kecamatan Pujut 2019

TABEL 2.5 : LANJUTAN / CONTINUED
TABLE

Kecamatan <i>Districts</i>	Penata Muda (III/a)	Pengatur Tk.1 (II/d)	Pengatur (II/c)	Pengatur Muda Tk.1 (II/b)
(1)	(10)	(11)	(12)	(13)
1. Praya Barat	54	17	32	37
2. Prabarda	46	13	30	18
3. P u j u t	98	32	41	27
4. Praya Timur	40	12	21	25
5. Janapria	35	14	23	34
6. K o p a n g	48	23	26	15
7. P r a y a	314	165	521	142
8. Praya Tengah	38	16	26	4
9. Jonggat	68	15	39	20
10. Pringgarata	49	18	13	33
11. Batukliang	39	17	18	30
12. Btl. Utara	34	4	19	16
<i>Jumlah/ Total</i>	863	346	809	401

Sumber : Badan Kepegawaian Daerah Kabupaten Lombok Tengah
Source : *Civil Service Board of Lombok Tengah Regency*

TABEL 2.5 : LANJUTAN / CONTINUED
TABLE

Kecamatan <i>Districts</i>	Pengatur Muda (II/a)	Juru Tk.1 (I/d)	Juru (I/c)	Juru Muda Tk.1 (I/b)
(1)	(14)	(15)	(16)	(17)
1. Praya Barat	5	-	2	-
2. Prabarda	5	2	1	-
3. P u j u t	59	4	3	-
4. Praya Timur	18	1	-	1
5. Janapria	8	-	-	-
6. K o p a n g	22	-	2	1
7. P r a y a	107	44	47	36
8. Praya Tengah	31	-	-	-
9. Jonggat	23	2	1	1
10. Pringgarata	3	3	-	-
11. Batukliang	10	1	2	-
12. Btl. Utara	9	1	-	-
Jumlah/Total	300	58	58	39

Sumber : Badan Kepegawaian Daerah Kabupaten Lombok Tengah
Source : *Civil Service Board of Lombok Tengah Regency*

Statistik dan Spasial Kecamatan Pujut 2019

**TABEL 2.5 : LANJUTAN / CONTINUED
TABLE**

Kecamatan <i>Sub Districts</i>	Juru Muda (I/a)	Jumlah
(1)	(18)	(19)
1. Praya Barat	-	490
2. Prabarda	1	332
3. P u j u t	1	830
4. Praya Timur	-	429
5. Janapria	-	399
6. K o p a n g	-	548
7. P r a y a	4	3363
8. Praya Tengah	1	449
9. Jonggat	-	751
10. Pringgarata	-	448
11. Batukliang	-	447
12. Btl. Utara	-	287
Jumlah/Total	7	8773

Sumber : Badan Kepegawaian Daerah Kabupaten Lombok Tengah
Source : *Civil Service Board of Lombok Tengah Regency*

TABEL : 2.6. JUMLAH DAN PERSENTASE PNS DAERAH MENURUT PANGKAT DAN GOLONGAN/RUANG TAHUN 2018

PANGKAT	GOL/RUANG	JUMLAH	PERSENTASE
(1)	(2)	(3)	(4)
Pembina Utama	IV / e	-	-
Pembina Utama Madya	IV / d	-	-
Pembina Utama Muda	IV / c	-	-
Pembina Tk. 1	IV / b	23	2,77
Pembina	IV / a	307	36,99
Penata Tk. 1	III / d	102	12,29
Penata	III / c	63	7,59
Penata Muda Tk.1	III / b	70	8,43
Penata Muda	III / a	98	11,81
Pengatur Tk.1	II / d	32	3,86
Pengatur	II / c	41	4,94
Pengatur Muda Tk.1	II / b	27	3,25
Pengatur Muda	II / a	59	7,11
Juru Tk.1	I / d	4	0,48
Juru	I / c	3	0,36
Juru Muda Tk.1	I / b	-	0,00
Juru Muda	I / a	1	0,12
Jumlah	xxx	830	100

Sumber : Badan Kepegawaian Daerah Kabupaten Lombok Tengah

Source : *Civil Service Board of Lombok Tengah Regency*

TABEL : 2.7. JUMLAH SARANA PEREKONOMIAN DIRINCI PER DESA TAHUN 2018

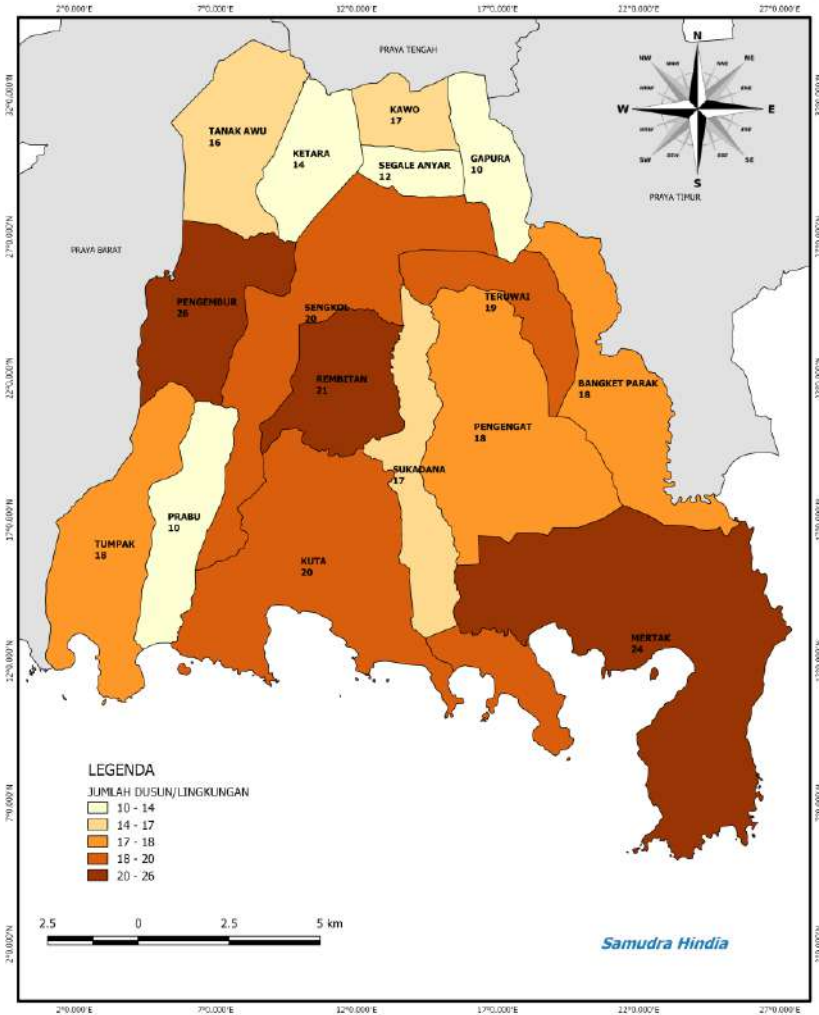
Desa <i>Village</i>	Pasar Umum <i>General Market</i>	Pasar Hewan <i>Pet Shop</i>	Restoran & Kios <i>Restaurant & Kios</i>	K U D <i>Village Unit Cooperative</i>
(1)	(2)	(3)	(4)	(5)
1. Tumpak	1	-	41	-
2. Prabu	0	-	69	-
3. Kuta	1	-	195	-
4. Rembitan	-	-	90	-
5. Sukadana	-	-	55	-
6. Mertak	1	-	106	-
7. Pengengat	-	-	89	-
8. Teruwai	-	-	218	-
9. Gapura	-	-	8	-
10. Kawo	-	-	255	1
11. Segala Anyar	-	-	47	-
12. Sengkol	1	1	181	-
13. Pengembur	1	-	100	-
14. Ketara	-	-	64	-
15. Tanak Awu	1	-	142	-
16. Bangket Parak	-	-	65	-
Jumlah / Total	6	1	1.725	1

Sumber : Koordinator Statistik Kecamatan Pujut

Source : *Statistical Coordinator of Pujut District*

Statistik dan Spasial Kecamatan Pujut 2019

JUMLAH DUSUN/LINGKUNGAN DI KECAMATAN PUJUT MENURUT DESA TAHUN 2018



Statistik dan Spasial Kecamatan Pujut 2019

BAB III

PENDUDUK



BAB III PENDUDUK

Penduduk Kecamatan Pujut pada tahun 2015 tercatat sebanyak 102.659 jiwa, terdiri atas 49.228 penduduk laki-laki dan 53.431 penduduk perempuan. Lebih lanjut perbandingan jumlah penduduk laki dengan penduduk perempuan dapat menghasilkan angka sex rasio yang memiliki besaran sebesar 92 yang berarti bahwa setiap 100 orang penduduk perempuan terdapat 92 orang penduduk laki-laki.

Dilihat jumlah penduduk masing-masing desa, maka dari 16 desa yang ada di Kecamatan Pujut, desa Sengkol merupakan desa yang paling banyak jumlah penduduknya yakni mencapai 10,66 persen dari jumlah penduduk kecamatan, sedangkan desa-desa yang lainnya mencapai persentase dibawah 10 persen.

Bila jumlah penduduk dibandingkan dengan luas wilayah dapat diperoleh angka kepadatan penduduk. Untuk tahun 2015 angka kepadatan penduduk di Kecamatan Pujut mencatat angka sebesar 440 jiwa untuk setiap satu km². Kepadatan antara desa yang satu dengan yang lain terlihat sangat variatif dimana desa Bangket Parak merupakan desa yang paling jarang yakni memiliki kepadatan hanya sebesar 149 jiwa per km², sebaliknya desa terpadat yakni desa Ketara memiliki kepadatan diatas 1.204 jiwa untuk satu km².

Disisi lain angka ketergantungan di Kecamatan Pujut masih tergolong relatif tinggi karena untuk setiap 100 orang penduduk produktif menanggung sebanyak 56 orang penduduk tidak produktif yakni penduduk berusia 0-14 tahun dan usia 65 tahun keatas.

TABEL 3.1 : BANYAKNYA RUMAH TANGGA DAN PENDUDUK DIRINCI PER KECAMATAN DI KABUPATEN LOMBOK TENGAH TAHUN 2018

Kecamatan Sub District	Rumah Tangga	Penduduk		
		Laki	Peremp	L+P
(1)	(2)	(3)	(4)	(5)
1. Praya Barat	22.272	36.316	39.600	75.916
2. Prabarda	17.152	26.414	29.402	55.816
3. P u j u t	30.924	50.613	54.912	105.525
4. Praya Timur	20.923	32.301	35.468	67.769
5. Janapria	23.763	35.530	41.519	77.049
6. K o p a n g	24.495	37.241	43.789	81.030
7. P r a y a	31.497	54.841	59.358	114.199
8. Praya Tengah	19.656	31.403	34.196	65.599
9. Jonggat	30.005	46.276	49.888	96.164
10. Pringgarata	20.383	33.680	37.260	70.940
11. Batukliang	23.773	35.362	41.525	76.887
12. Btl. Utara	15.593	24.503	28.012	52.515
Jumlah	280.437	444.480	494.929	939.409
2 0 1 7	277 866	440 292	490 505	930 797
2 0 1 6	275 267	436,155	485 933	922 088
2 0 1 5	272 518	431 825	481 054	912 879
2 0 1 4	269.882	427.134	476.298	903.432

Sumber : Badan Pusat Statistik Kabupaten Lombok Tengah
 Source : Statistical Board of Lombok Tengah Regency

TABEL 3.2 :BANYAKNYA RUMAH TANGGA DAN PENDUDUK DI KECAMATAN PUJUT TAHUN 2018

Desa Village	Rumah Tangga	Penduduk		
		Laki	Peremp	L+P
(1)	(2)	(3)	(4)	(5)
1. Tumpak	1.672	2.632	2.995	5.627
2. Prabu	1.108	1.930	2.052	3.982
3. Kuta	2.304	4.627	4.657	9.284
4. Rembitan	2.112	3.755	4.156	7.911
5. Sukadana	1.640	2.513	2.779	5.292
6. Mertak	2.408	3.765	3.897	7.662
7. Pengengat	1.886	2.768	2.986	5.754
8. Teruwai	1.640	2.480	2.604	5.084
9. Gapura	871	1.377	1.524	2.901
10. Kawo	2.896	4.696	5.005	9.701
11. Segala Anyar	968	1.523	1.633	3.156
12. Sengkol	3.272	5.351	5.860	11.211
13. Pengembur	2.800	4.416	5.207	9.623
14. Ketara	1.205	2.092	2.379	4.471
15. Tanak Awu	2.702	4.531	4.914	9.445
16. Bangket Parak	1.439	2.157	2.264	4.421
Jumlah / Total	30.924	50.613	54.912	105.525
2017	30.641	50.155	54.441	104.596
2016	30.354	49.702	53.954	103.656
2015	30.051	49.228	53.431	102.659
2014	29.760	48.765	52.980	101.745

Sumber : Badan Pusat Statistik Kabupaten Lombok Tengah
 Source : Statistical Board of Lombok Tengah Regency

**TABEL 3.3 :RATA-RATA ANGGOTA RUMAH TANGGA DI KECAMATAN PUJUT
TAHUN 2018**

Desa <i>Village</i>	Rumah Tangga	Penduduk	Rata-rata Anggota Rumah tangga
(1)	(2)	(3)	(4)
1. Tumpak	1.672	5.627	3
2. Prabu	1.108	3.982	4
3. Kuta	2.304	9.284	4
4. Rembitan	2.112	7.911	4
5. Sukadana	1.640	5.292	3
6. Mertak	2.408	7.662	3
7. Pengengat	1.886	5.754	3
8. Teruwai	1.640	5.084	3
9. Gapura	871	2.901	3
10. Kawo	2.896	9.701	3
11. Segala Anyar	968	3.156	3
12. Sengkol	3.272	11.211	3
13. Pengembur	2.800	9.623	3
14. Ketara	1.205	4.471	4
15. Tanak Awu	2.702	9.445	3
16. Bangket Parak	1.439	4.421	3
Jumlah	30.924	105.525	3
2 0 1 7	30.641	104.596	3
2 0 1 6	30 354	103 656	3
2 0 1 5	30.051	102.659	3
2 0 1 4	29.760	101.745	3

Sumber : Badan Pusat Statistik Kabupaten Lombok Tengah
Source : *Statistical Board of Lombok Tengah Regency*

TABEL 3.4 :KEPADATAN PENDUDUK DI KECAMATAN PUJUT TAHUN 201

Desa Village	Luas Wilayah (Km2)	Penduduk	Kepadatan (Jiwa/Km2)
(1)	(2)	(3)	(4)
1. Tumpak	34,54	5.627	163
2. Prabu	4,93	3.982	808
3. Kuta	23,66	9.284	392
4. Rembitan	14,75	7.911	536
5. Sukadana	7,83	5.292	676
6. Mertak	14,27	7.662	537
7. Pengengat	11,97	5.754	481
8. Teruwai	29,60	5.084	172
9. Gapura	3,40	2.901	853
10. Kawo	8,36	9.701	1160
11. Segala Anyar	4,50	3.156	701
12. Sengkol	18,36	11.211	611
13. Pengembur	13,33	9.623	722
14. Ketara	3,56	4.471	1256
15. Tanak Awu	10,77	9.445	877
16. Bangket Parak	29,72	4.421	149
Jumlah	233,55	105.525	452
2 0 1 7	233,55	104.596	448
2 0 1 6	233,55	103.656	444
2 0 1 5	233,55	102.659	440
2 0 1 4	233,55	101.745	436

Sumber : Badan Pusat Statistik Kabupaten Lombok Tengah
 Source Statistical Board of Lombok Tengah Regency

Statistik dan Spasial Kecamatan Pujut 2019

TABEL 3.5 :SEX RATIO PENDUDUK DI KECAMATAN PUJUT TAHUN 2018

Desa <i>Village</i>	Laki <i>Male</i>	Perempuan <i>Female</i>	Sex Ratio
(1)	(2)	(3)	(4)
1. Tumpak	2.632	2.995	88
2. Prabu	1.930	2.052	94
3. Kuta	4.627	4.657	99
4. Rembitan	3.755	4.156	90
5. Sukadana	2.513	2.779	90
6. Mertak	3.765	3.897	97
7. Pengengat	2.768	2.986	93
8. Teruwai	2.480	2.604	95
9. Gapura	1.377	1.524	90
10. Kawo	4.696	5.005	94
11. Segala Anyar	1.523	1.633	93
12. Sengkol	5.351	5.860	91
13. Pengembur	4.416	5.207	85
14. Ketara	2.092	2.379	88
15. Tanak Awu	4.531	4.914	92
16. Bangket Parak	2.157	2.264	95
Jumlah	50.613	54.912	92
2 0 1 7	50.155	54.441	92
2 0 1 6	49.702	53.954	92
2 0 1 5	49.228	53.431	92
2 0 1 4	48.765	52.980	92

Sumber : Badan Pusat Statistik Kabupaten Lombok Tengah
 Source : *Statistical Board of Lombok Tengah Regency*

**TABEL 3.6 : PERSENTASE PENDUDUK PER DESA DI KECAMATAN PUJUT
TAHUN 2018**

Desa <i>Village</i>	Jumlah Penduduk <i>Population</i>	Persentase terhadap Kecamatan
(1)	(2)	(3)
1. Tumpak	5.627	5,33
2. Prabu	3.982	3,77
3. Kuta	9.284	8,80
4. Rembitan	7.911	7,50
5. Sukadana	5.292	5,02
6. Mertak	7.662	7,26
7. Pengengat	5.754	5,45
8. Teruwai	5.084	4,82
9. Gapura	2.901	2,75
10. Kawo	9.701	9,19
11. Segala Anyar	3.156	2,99
12. Sengkol	11.211	10,62
13. Pengembur	9.623	9,12
14. Ketara	4.471	4,24
15. Tanak Awu	9.445	8,95
16. Bangket Parak	4.421	4,19
Jumlah	105.525	100

Sumber : Badan Pusat Statistik Kabupaten Lombok Tengah
Source Statistical Board of Lombok Tengah Regency

TABEL 3.7 :PENDUDUK DIRINCI MENURUT KELOMPOK UMUR DI KECAMATAN PUJUT TAHUN 2018

Klp Umur	Jumlah Penduduk		
	L	P	Jumlah
(1)	(2)	(3)	(4)
00 – 04	5.651	5.428	11.079
05 – 09	5.245	5.113	10.358
10 – 14	5.363	5.076	10.439
15 – 19	4.942	4.733	9.675
20 – 24	3.869	4.093	7.962
25 – 29	3.587	4.185	7.772
30 – 34	3.407	4.339	7.746
35 – 39	3.746	4.582	8.328
40 – 44	3.340	3.704	7.044
45 – 49	3.015	3.519	6.534
50 – 54	2.487	2.891	5.378
55 – 59	1.991	2.308	4.299
60 – 64	1.600	1.920	3.520
65 – 69	1.143	1.368	2.511
70 – 74	686	925	1.611
75 +	541	728	1.269
Jumlah	50.613	54.912	105.525

Sumber : Badan Pusat Statistik Kabupaten Lombok Tengah
Source Statistical Board of Lombok Tengah Regency

TABEL 3.8 :PENDUDUK DIRINCI MENURUT KELOMPOK UMUR PER DESA DI KECAMATAN PUJUT TAHUN 2018

Klp Umur	TUMPAK		PRABU	
	L	P	L	P
(1)	(2)	(3)	(4)	(5)
00 – 04	294	296	215	203
05 – 09	273	279	200	191
10 – 14	279	277	205	190
15 – 19	257	258	188	177
20 – 24	201	223	148	153
25 – 29	186	228	137	156
30 – 34	177	237	130	162
35 – 39	195	250	143	171
40 – 44	174	202	127	138
45 – 49	157	192	115	132
50 – 54	129	158	95	108
55 – 59	104	126	76	86
60 – 64	83	105	61	72
65 – 69	59	74	43	51
70 – 74	36	50	26	35
75 +	28	40	21	27
Jumlah	2.632	2.995	1.930	2.052

Sumber : Badan Pusat Statistik Kabupaten Lombok Tengah
 Source : Statistical Board of Lombok Tengah Regency

TABEL 3.8 : LANJUTAN
TABLE CONTINUED

Klp Umur	KUTA		REMBITAN	
	L	P	L	P
(1)	(6)	(7)	(8)	(9)
00 – 04	517	460	419	411
05 – 09	480	434	389	387
10 – 14	490	431	398	384
15 – 19	452	401	367	358
20 – 24	354	347	287	310
25 – 29	328	355	266	317
30 – 34	312	368	253	328
35 – 39	342	389	278	347
40 – 44	305	314	248	280
45 – 49	276	298	223	266
50 – 54	227	245	184	219
55 – 59	182	196	148	175
60 – 64	146	163	119	145
65 – 69	104	116	85	104
70 – 74	63	78	51	70
75 +	49	62	40	55
Jumlah	4.627	4.657	3.755	4.156

Sumber : Badan Pusat Statistik Kabupaten Lombok Tengah
Source Statistical Board of Lombok Tengah Regency

TABEL 3.8 : LANJUTAN
TABLE **CONTINUED**

Klp Umur	SUKADANA		MERTAK	
	L	P	L	P
(1)	(10)	(11)	(12)	(13)
00 – 04	281	275	420	385
05 – 09	260	259	390	363
10 – 14	266	257	399	360
15 – 19	245	240	368	336
20 – 24	192	207	288	290
25 – 29	178	212	267	297
30 – 34	169	219	253	308
35 – 39	186	232	279	325
40 – 44	166	187	249	263
45 – 49	150	178	224	250
50 – 54	124	146	185	205
55 – 59	99	117	148	164
60 – 64	79	97	119	136
65 – 69	57	69	85	97
70 – 74	34	47	51	66
75 +	27	37	40	52
Jumlah	2.513	2.779	3.765	3.897

Sumber : Badan Pusat Statistik Kabupaten Lombok Tengah
Source : Statistical Board of Lombok Tengah Regency

TABEL 3.8 : LANJUTAN
TABLE **CONTINUED**

Klp Umur	PENGENGAT		TERUWAI	
	L	P	L	P
(1)	(14)	(15)	(16)	(17)
00 – 04	309	295	277	257
05 – 09	287	278	257	242
10 – 14	293	276	263	241
15 – 19	270	257	242	224
20 – 24	211	223	189	194
25 – 29	196	228	176	199
30 – 34	186	236	167	206
35 – 39	205	249	183	217
40 – 44	183	201	164	176
45 – 49	165	191	148	167
50 – 54	136	157	122	137
55 – 59	109	126	97	109
60 – 64	87	105	78	91
65 – 69	63	74	56	65
70 – 74	38	50	34	44
75 +	30	40	27	35
Jumlah	2.768	2.986	2.480	2.604

Sumber : Badan Pusat Statistik Kabupaten Lombok Tengah
Source *Statistical Board of Lombok Tengah Regency*

TABEL 3.8 : LANJUTAN
TABLE CONTINUED

Klp Umur	GAPURA		KAWO	
	L	P	L	P
(1)	(18)	(19)	(20)	(21)
00 – 04	154	151	524	495
05 – 09	143	142	487	466
10 – 14	146	141	498	463
15 – 19	134	131	458	431
20 – 24	105	114	359	373
25 – 29	97	116	333	381
30 – 34	93	120	316	395
35 – 39	102	127	347	418
40 – 44	91	103	310	338
45 – 49	82	98	280	321
50 – 54	68	80	231	264
55 – 59	54	64	185	210
60 – 64	43	53	148	175
65 – 69	31	38	106	125
70 – 74	19	26	64	84
75 +	15	20	50	66
Jumlah	1.377	1.524	4.696	5.005

Sumber : Badan Pusat Statistik Kabupaten Lombok Tengah
Source : Statistical Board of Lombok Tengah Regency

Statistik dan Spasial Kecamatan Pujut 2019

TABEL 3.8 : LANJUTAN
TABLE CONTINUED

Klp Umur	SEGALA ANYAR		SENGKOL	
	L	P	L	P
(1)	(22)	(23)	(24)	(25)
00 – 04	170	161	597	579
05 – 09	158	152	555	546
10 – 14	161	151	567	542
15 – 19	149	141	522	505
20 – 24	116	122	409	437
25 – 29	108	124	379	447
30 – 34	102	129	360	463
35 – 39	113	136	396	489
40 – 44	101	110	353	395
45 – 49	91	105	319	375
50 – 54	75	86	263	308
55 – 59	60	69	210	246
60 – 64	48	57	169	205
65 – 69	34	41	121	146
70 – 74	21	27	72	99
75 +	16	22	57	78
Jumlah	1.523	1.633	5.349	5.860

Sumber : Badan Pusat Statistik Kabupaten Lombok Tengah
Source Statistical Board of Lombok Tengah Regency

Statistik dan Spasial Kecamatan Pujut 2019

TABEL 3.8 : LANJUTAN
TABLE CONTINUED

Klp Umur	PENGEMBUR		KETARA	
	L	P	L	P
(1)	(26)	(27)	(28)	(29)
00 – 04	493	515	234	235
05 – 09	458	485	217	222
10 – 14	468	481	222	220
15 – 19	431	449	204	205
20 – 24	337	388	160	177
25 – 29	313	397	148	181
30 – 34	297	411	141	188
35 – 39	327	434	155	199
40 – 44	291	351	138	161
45 – 49	263	334	125	152
50 – 54	217	274	103	125
55 – 59	174	219	82	100
60 – 64	140	182	66	83
65 – 69	100	130	47	59
70 – 74	60	88	28	40
75 +	47	69	22	32
Jumlah	4.416	5.207	2.092	2.379

Sumber : Badan Pusat Statistik Kabupaten Lombok Tengah
Source Statistical Board of Lombok Tengah Regency

TABEL 3.8 : LANJUTAN
TABLE CONTINUED

Klp Umur	TANAK AWU		BANGKET PARAK	
	L	P	L	P
(1)	(26)	(27)	(28)	(29)
00 – 04	506	486	241	224
05 – 09	470	458	223	211
10 – 14	480	454	229	209
15 – 19	443	424	211	195
20 – 24	346	366	165	169
25 – 29	321	375	153	173
30 – 34	305	388	145	179
35 – 39	335	410	160	189
40 – 44	299	331	142	153
45 – 49	270	315	128	145
50 – 54	223	259	106	119
55 – 59	178	206	85	95
60 – 64	143	172	68	79
65 – 69	102	122	49	56
70 – 74	62	83	29	38
75 +	48	65	23	30
Jumlah	4.531	4.914	2.157	2.264

Sumber : Badan Pusat Statistik Kabupaten Lombok Tengah
Source Statistical Board of Lombok Tengah Regency

TABEL 3.9 :PENDUDUK DIRINCI MENURUT KELOMPOK UMUR PRODUKTIF DAN NON PRODUKTIF DI KECAMATAN PUJUT TAHUN 2018

Desa Village	Pddk Usia Produktif	Penduduk Usia Non Produktif		Defendensi ratio
	15-64 th	0-14 th	65+	
(1)	(2)	(3)	(4)	(5)
1. Tumpak	3.642	1.698	219	53
2. Prabu	2.575	1.204	203	55
3. Kuta	6.000	2.812	472	55
4. Rembitan	5.118	2.388	405	55
5. Sukadana	3.423	1.598	271	55
6. Mertak	4.954	2.317	391	55
7. Pengengat	3.721	1.738	295	55
8. Teruwai	3.286	1.537	261	55
9. Gapura	1.875	877	149	55
10. Kawo	6.273	2.933	495	55
11. Segala Anyar	2.042	953	161	55
12. Sengkol	7.250	3.386	573	55
13. Pengembur	6.229	2.900	494	54
14. Ketara	2.893	1.350	228	55
15. Tanak Awu	6.109	2.854	482	55
16. Bangket Parak	2.859	1.337	225	55
Jumlah	68.249	31.882	5.324	55

Sumber : Badan Pusat Statistik Kabupaten Lombok Tengah
 Source : Statistical Board of Lombok Tengah Regency

Statistik dan Spasial Kecamatan Pujut 2019

TABEL 3.10. JUMLAH RT, RUMAHTANGGA PEMAKAI LISTRIK DAN PERSENTASENYA MENURUT DESA 2018

Desa <i>Village</i>	Rumah Tangga <i>Household</i>	Rumah Tangga Pemakai Listrik <i>Household Who Use Electricity</i>	Persentase <i>Percentage</i>
(1)	(2)	(3)	(4)
1. Tumpak	1.984	1.984	100
2. Prabu	1.502	1.502	100
3. Kuta	2.486	2.486	100
4. Rembitan	3.434	3.434	100
5. Sukadana	2.465	2.465	100
6. Mertak	3.600	3.600	100
7. Pengengat	2.527	2.527	100
8. Teruwai	2.177	2.177	100
9. Gapura	1.068	1.068	100
10. Kawo	4.227	4.227	100
11. Segala Anyar	1.283	1.283	100
12. Sengkol	3.851	3.851	100
13. Pengembur	6.057	6.057	100
14. Ketara	1.463	1.463	100
15. Tanak Awu	3.916	3.916	100
16. Bangket Parak	1.753	1.753	100
Jumlah / <i>Total</i>	43.793	43.793	100

Sumber : Kantor Desa Se- Kecamatan Pujut
Source : Statistical Coordinator of Pujut District

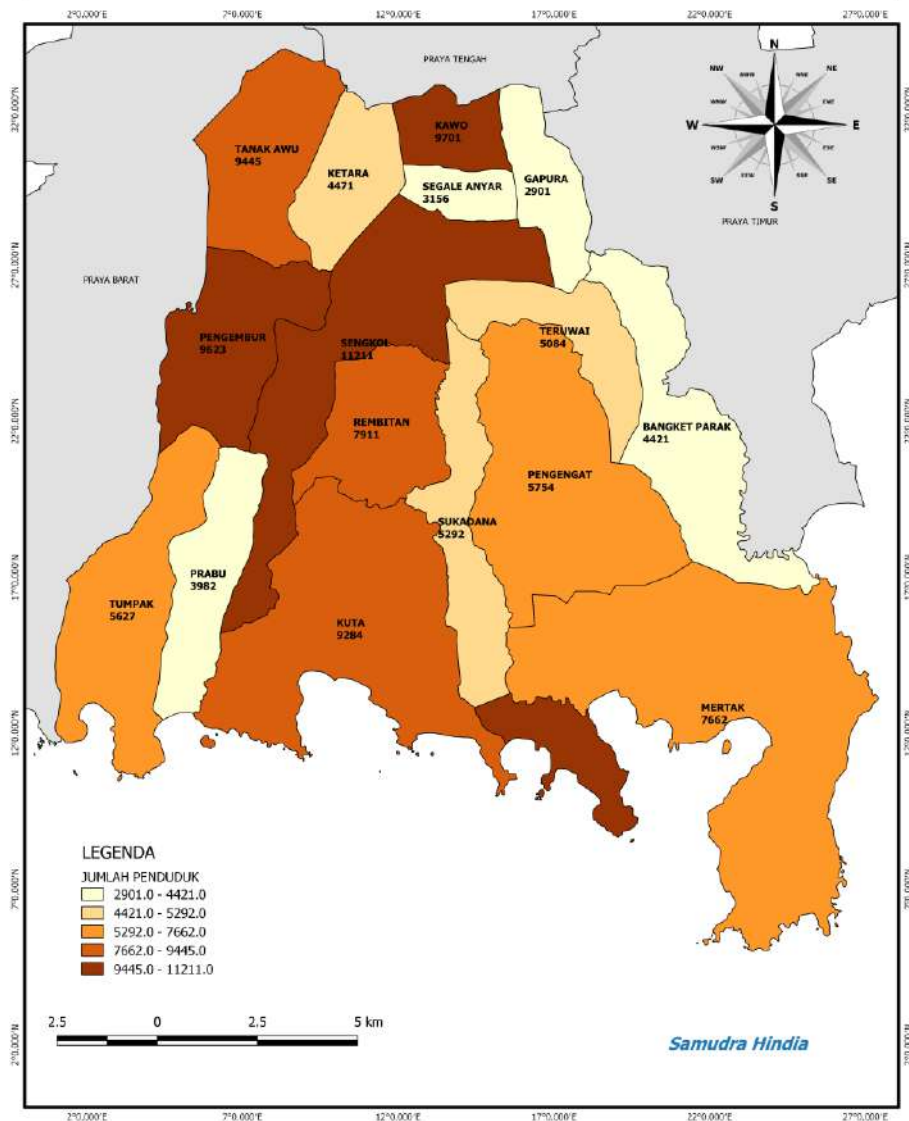
TABEL 3.11. JUMLAH KELUARGA MENURUT TAHAPAN KESEJAHTERAAN DAN DESA TAHUN 2018

Desa <i>Village</i>	PRA SEJAHTERA <i>Non Welfare</i>	KS 1 <i>Welfare I</i>	KS <i>Welfare</i>
(1)	(2)	(3)	(4)
1. Tumpak	834	1.292	272
2. Prabu	181	393	151
3. Kuta	1.273	1.210	27
4. Rembitan	599	310	44
5. Sukadana	940	1.252	751
6. Mertak	235	1.574	1.213
7. Pengengat	386	1.222	733
8. Teruwai	1.034	663	330
9. Gapura	1.176	409	41
10. Kawo	814	110	310
11. Segala Anyar	1.098	942	265
12. Sengkol	424	1.096	104
13. Pengembur	313	1.420	11
14. Ketara	248	604	281
15. Tanak Awu	535	749	507
16. Bangket Parak	252	1.028	285
Jumlah / Total	10.342	14.274	5.325

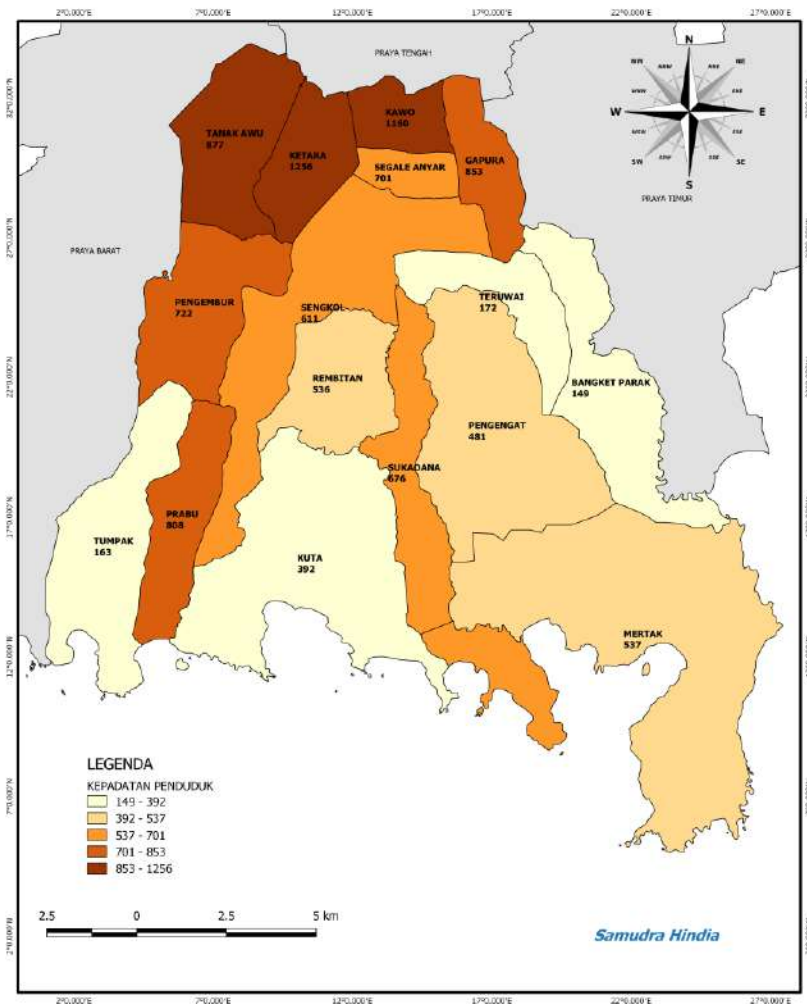
Sumber : PLKB Kecamatan Pujut

Source : Officer in Charge of Family Planning at Pujut District

JUMLAH PENDUDUK DI KECAMATAN PUJUT MENURUT DESA TAHUN 2018



KEPADATAN PENDUDUK DI KECAMATAN PUJUT MENURUT DESA TAHUN 2018



Statistik dan Spasial Kecamatan Pujut 2019

BAB IV SOSIAL



BAB IV

S O S I A L

Kecamatan Pujut merupakan kecamatan yang tergolong luas dengan jumlah penduduk dan desa yang juga tergolong banyak. Karenanya di kecamatan ini terdapat berbagai fasilitas sosial, seperti fasilitas pendidikan, fasilitas kesehatan, fasilitas keagamaan, dan fasilitas lainnya yang memiliki peran tidak kecil dalam rangka peningkatan SDM.

Di bidang pendidikan sebagaimana yang terlihat dalam tabel 4.1.1 tercatat jumlah sekolah secara rinci mulai dari pra sekolah (TK) sampai dengan SMTA termasuk sebarannya pada masing-masing desa.

Pada tahun 2015 jumlah sarana pendidikan yang ada tercatat sebanyak 127 sekolah mulai dari pra sekolah (TK) sampai dengan SLTA. Dari jumlah tersebut sebagian terbesar yakni sebanyak 73 unit merupakan sekolah dasar, sisanya berupa SLTP dan SLTA masing-masing sebanyak 18 dan 9 buah.

Sarana kesehatan yang ada, tercatat sebanyak 18 buah yang terdiri dari 3 buah puskesmas, 11 buah puskesmas pembantu, dan 5 buah tempat praktek dokter. Fasilitas-fasilitas kesehatan tersebut juga ditunjang oleh keberadaan tenaga kesehatan seperti dokter, mantri kesehatan, bidan bahkan juga dukun terlatih. Pada tahun 2015, di kecamatan Pujut terdapat sebanyak 1 orang dokter, 87 orang mantri kesehatan, 36 orang bidan dan 138 orang dukun terlatih.

Sebagai wilayah yang tergolong relatif maju, di wilayah ini juga dijumpai berbagai organisasi sosial kemasyarakatan seperti yayasan, asuhan keluarga, panti asuhan dan karang taruna. Dari jenis organisasi kemasyarakatan yang disebut diatas, karang taruna merupakan yang terbanyak yakni sebanyak 16 unit, diikuti asuhan keluarga dan yayasan yaitu sebanyak 9 dan 8 unit, dan terakhir yakni panti asuhan sebanyak 1 unit.

TABEL 4.1.1. JUMLAH SEKOLAH DI KECAMATAN PUJUT DIRINCI PER DESA TAHUN 2015

Desa <i>Village</i>	TK <i>Kinder garten</i>	Sekolah Dasar <i>Primary School</i>		S M T P <i>Junior High School</i>	S M T A <i>Senior High School</i>
		Non Inpres	Inpres		
(1)	(2)	(3)	(4)	(5)	(6)
1. Tumpak	1	-	3	1	1
2. Prabu	2	-	3	1	-
3. Kuta	4	1	2	-	2
4. Rembitan	2	3	4	1	-
5. Sukadana	3	-	4	1	-
6. Mertak	3	3	3	2	-
7. Pengengat	1	1	4	1	1
8. Teruwai	3	2	3	1	1
9. Gapura	2	1	2	-	-
10. Kawo	8	2	4	2	1
11. Segala Anyar	1	-	2	-	-
12. Sengkol	5	5	4	3	1
13. Pengembur	1	1	4	4	2
14. Ketara	3	1	3	-	1
15. Tanak Awu	2	1	4	-	-
16. Bangket Parak	2	-	3	1	-
Jumlah / <i>Total</i>	27	21	52	19	10

Sumber : KCD Kantor Depdikbud Kecamatan Pujut
 Source : KCD of Education and Culture Office at Pujut District

Statistik dan Spasial Kecamatan Pujut 2019

**TABEL :4.1.2. JUMLAH PENDUDUK USIA 7-15 TAHUN YANG SEKOLAH
MENURUT JENIS KELAMIN DAN DESA TAHUN 2015**

Desa <i>Village</i>	Laki - Laki <i>Male</i>	Perempuan <i>Female</i>	Jumlah <i>Total</i>
(1)	(2)	(3)	(4)
1. Tumpak	562	499	1.061
2. Prabu	415	360	775
3. Kuta	721	556	1.277
4. Rembitan	871	810	1.681
5. Sukadana	456	397	853
6. Mertak	670	639	1.309
7. Pengengat	421	405	826
8. Teruwai	412	364	776
9. Gapura	226	227	453
10. Kawo	800	721	1.521
11. Segala Anyar	238	249	487
12. Sengkol	872	868	1.740
13. Pengembur	918	821	1.739
14. Ketara	373	373	746
15. Tanak Awu	788	759	1.547
16. Bangket Parak	363	310	673
Jumlah	9.106	8.358	17.464

Sumber : PLKB Kabupaten Lombok Tengah

Source : *Officer in Charge of Family Planning at Pujut District*

TABEL 4.1.3 JUMLAH PENDUDUK USIA 7-15 TAHUN YG TIDAK SEKOLAH MENURUT JENIS KELAMIN DAN DESA 2015

Desa <i>Village</i>	Laki - Laki <i>Male</i>	Perempuan <i>Female</i>	Jumlah <i>Total</i>
(1)	(2)	(3)	(4)
1. Tumpak	33	39	72
2. Prabu	36	39	75
3. Kuta	55	46	101
4. Rembitan	76	71	147
5. Sukadana	46	38	84
6. Mertak	71	74	145
7. Pengengat	51	55	106
8. Teruwai	44	51	95
9. Gapura	23	7	30
10. Kawo	82	80	162
11. Segala Anyar	12	14	26
12. Sengkol	103	98	201
13. Pengembur	57	49	106
14. Ketara	37	19	56
15. Tanak Awu	118	87	205
16. Bangket Parak	32	22	54
Jumlah / Total	876	789	1.665

Sumber : PLKB Kabupaten Lombok Tengah

Source : Officer in Charge of Family Planning at Pujut District

Statistik dan Spasial Kecamatan Pujut 2019

TABEL :4.1.4. JUMLAH MURID TAMAN KANAK-KANAK MENURUT JENIS KELAMIN DAN DESA 2015

Desa <i>Village</i>	Laki - Laki <i>Male</i>	Perempuan <i>Female</i>	Jumlah <i>Total</i>
(1)	(2)	(3)	(4)
1. Tumpak	16	12	28
2. Prabu	22	26	48
3. Kuta	89	118	207
4. Rembitan	63	81	144
5. Sukadana	44	38	82
6. Mertak	97	89	186
7. Pengengat	17	14	81
8. Teruwai	37	52	89
9. Gapura	48	56	104
10. Kawo	191	215	406
11. Segala Anyar	30	28	58
12. Sengkol	82	98	180
13. Pengembur	38	43	81
14. Ketara	23	29	52
15. Tanak Awu	37	47	84
16. Bangket Parak	28	41	69
Jumlah / <i>Total</i>	862	987	1849

Sumber : KCD Kantor Depdikbud Kecamatan Pujut

Source : KCD of Education and Culture Office at Pujut District

TABEL 4.1.5. JUMLAH GURU TAMAN KANAK-KANAK MENURUT JENIS KELAMIN DAN DESA 2016

Desa <i>Village</i>	Laki - Laki <i>Male</i>	Perempuan <i>Female</i>	Jumlah <i>Total</i>
(1)	(2)	(3)	(4)
1. Tumpak	0	3	3
2. Prabu	0	10	10
3. Kuta	0	19	19
4. Rembitan	0	12	12
5. Sukadana	0	13	13
6. Mertak	0	10	10
7. Pengengat	0	4	4
8. Teruwai	0	12	12
9. Gapura	0	10	10
10. Kawo	1	46	47
11. Segala Anyar	0	5	5
12. Sengkol	0	18	18
13. Pengembur	0	7	7
14. Ketara	0	7	7
15. Tanak Awu	0	9	9
16. Bangket Parak	0	5	5
Jumlah / <i>Total</i>	1	189	190

Sumber : Kantor Depdiknas Kecamatan Pujut

Source : Education Office of Pujut District

TABEL:4.1.6. JUMLAH TAMAN KANAK-KANAK, GURU, MURID DAN RATIO GURU TERHADAP MURID MENURUT DESA 2016

Desa <i>Village</i>	Sekolah <i>School</i>	G u r u <i>Teacher</i>	Murid <i>Student</i>	Rasio <i>Ratio</i>
(1)	(2)	(3)	(4)	(5)
1. Tumpak	1	3	31	0,09
2. Prabu	2	10	54	0,11
3. Kuta	4	19	217	0,1
4. Rembitan	2	13	142	0,1
5. Sukadana	3	13	87	0,14
6. Mertak	3	11	184	0,06
7. Pengengat	1	4	40	0,1
8. Teruwai	4	12	106	0,14
9. Gapura	2	10	91	0,09
10. Kawo	8	46	405	0,11
11. Segala Anyar	1	5	63	0,09
12. Sengkol	4	18	189	0,11
13. Pengembur	2	7	94	0,09
14. Ketara	3	7	57	0,16
15. Tanak Awu	2	10	82	0,12
16. Bangket Parak	1	5	73	0,07
Jumlah / Total	43	194	1915	0,1

Sumber : KCD Depdikbud Kecamatan Pujut

Source : KCD of Education and Culture Office at Pujut District

TABEL :4.1.7. JUMLAH MURID SEKOLAH DASAR INPRES MENURUT JENIS KELAMIN DAN DESA 2016

Desa <i>Village</i>	Laki - Laki <i>Male</i>	Perempuan <i>Female</i>	Jumlah <i>Total</i>
(1)	(2)	(3)	(4)
1. Tumpak	235	231	466
2. Prabu	201	244	445
3. Kuta	240	184	424
4. Rembitan	284	331	615
5. Sukadana	178	216	394
6. Mertak	304	320	624
7. Pengengat	229	142	371
8. Teruwai	171	168	339
9. Gapura	97	104	201
10. Kawo	311	356	667
11. Segala Anyar	161	148	309
12. Sengkol	273	306	579
13. Pengembur	226	283	509
14. Ketara	207	224	431
15. Tanak Awu	366	380	746
16. Bangket Parak	190	226	416
Jumlah / <i>Total</i>	3.673	3.863	7.516

Sumber : KCD Depdikbud Kecamatan Pujut

Source : KCD of Education and Culture Office at Pujut District

TABEL :4.1.8. JUMLAH GURU SEKOLAH DASAR INPRES MENURUT JENIS KELAMIN DAN DESA 2016

Desa <i>Village</i>	Laki - Laki <i>Male</i>	Perempuan <i>Female</i>	Jumlah <i>Total</i>
(1)	(2)	(3)	(4)
1. Tumpak	18	6	24
2. Prabu	20	5	25
3. Kuta	14	20	34
4. Rembitan	25	26	51
5. Sukadana	30	13	43
6. Mertak	33	8	41
7. Pengengat	30	17	47
8. Teruwai	26	21	47
9. Gapura	15	10	25
10. Kawo	34	19	53
11. Segala Anyar	11	19	30
12. Sengkol	28	28	56
13. Pengembur	23	15	40
14. Ketara	23	15	38
15. Tanak Awu	18	30	48
16. Bangket Parak	25	15	40
Jumlah / Total	375	265	640

Sumber : KCD Kantor Depdikbud Kecamatan Pujut

Source : KCD of Education and Culture Office at Pujut District

Statistik dan Spasial Kecamatan Pujut 2019

TABEL :4.1.9. JUMLAH SEKOLAH DASAR, GURU DAN MURID INPRES DAN RATIO MURID TERHADAP GURU MENURUT DESA 2016

Desa Village	Sekolah School	Guru Teacher	Murid Student	Rasio Ratio
(1)	(2)	(3)	(4)	(5)
1. Tumpak	3	24	466	0,05
2. Prabu	3	25	445	0,05
3. Kuta	2	34	424	0,08
4. Rembitan	4	51	615	0,08
5. Sukadana	4	43	394	0,11
6. Mertak	3	41	624	0,06
7. Pengengat	4	47	371	0,12
8. Teruwai	3	47	339	0,13
9. Gapura	2	25	201	0,27
10. Kawo	4	53	667	0,05
11. Segala Anyar	2	30	309	0,1
12. Sengkol	4	56	579	0,1
13. Pengembur	4	40	509	0,08
14. Ketara	3	38	431	0,09
15. Tanak Awu	4	48	746	0,07
16. Bangket Parak	3	40	416	0,1
Jumlah / Total	52	642	7.516	0,09

Sumber : KCD Depdikbud Kecamatan Pujut

Source : KCD of Education and Culture Office at Pujut District

TABEL :4.1.10. JUMLAH MURID SEKOLAH DASAR NON INPRES MENURUT JENIS KELAMIN DAN DESA 2016

Desa <i>Village</i>	Laki - Laki <i>Male</i>	Perempuan <i>Female</i>	Jumlah <i>Total</i>
(1)	(2)	(3)	(4)
1. Tumpak	-	-	-
2. Prabu	-	-	-
3. Kuta	147	191	348
4. Rembitan	261	300	561
5. Sukadana	-	-	-
6. Mertak	204	236	440
7. Pengengat	61	64	125
8. Teruwai	120	111	231
9. Gapura	233	294	527
10. Kawo	190	183	373
11. Segala Anyar	-	-	-
12. Sengkol	324	398	722
13. Pengembur	69	61	130
14. Ketara	94	70	164
15. Tanak Awu	72	133	205
16. Bangket Parak	-	-	0
Jumlah / Total	1.775	2.041	3.826

Sumber : KCD Depdikbud Kecamatan Pujut

Source : KCD of Education and Culture Office at Pujut District

TABEL 4.1.11. JUMLAH GURU SEKOLAH DASAR NON INPRES MENURUT JENIS KELAMIN DAN DESA 2016

Desa <i>Village</i>	Laki - Laki <i>Male</i>	Perempuan <i>Female</i>	Jumlah <i>Total</i>
(1)	(2)	(3)	(4)
1. Tumpak	-	-	-
2. Prabu	-	-	-
3. Kuta	13	3	16
4. Rembitan	12	16	28
5. Sukadana	-	-	-
6. Mertak	16	14	30
7. Pengengat	8	14	22
8. Teruwai	17	19	36
9. Gapura	7	6	13
10. Kawo	20	9	29
11. Segala Anyar	-	-	-
12. Sengkol	27	20	47
13. Pengembur	9	7	16
14. Ketara	8	6	14
15. Tanak Awu	4	8	12
16. Bangket Parak	-	-	0
Jumlah / Total	142	122	263

Sumber : KCD Depdikbud Kecamatan Pujut

Source : KCD of Education and Culture Office at Pujut District

TABEL:4.1.12. JUMLAH SEKOLAH DASAR, GURU DAN MURID NON INPRES DAN RATIO MURID TERHADAP GURU MENURUT DESA 2016

Desa <i>Village</i>	Sekolah <i>School</i>	G u r u <i>Teacher</i>	Murid <i>Student</i>	Rasio <i>Ratio</i>
(1)	(2)	(3)	(4)	(5)
1. Tumpak	-	-	-	-
2. Prabu	-	-	-	-
3. Kuta	1	16	338	0,05
4. Rembitan	3	28	561	0,05
5. Sukadana	-	-	-	-
6. Mertak	3	30	440	0,07
7. Pengengat	1	22	125	0,1
8. Teruwai	2	36	231	0,17
9. Gapura	1	13	527	0,02
10. Kawo	2	29	373	0,08
11. Segala Anyar	-	-	-	-
12. Sengkol	5	47	722	0,07
13. Pengembur	1	16	130	0,13
14. Ketara	1	14	164	0,09
15. Tanak Awu	1	12	205	0,06
16. Bangket Parak	-	-	-	-
Jumlah / Total	21	263	3.816	0,07

Sumber : KCD Kantor Depdikbud Kecamatan Pujut

Source : KCD of Education and Culture Office at Pujut District

**TABEL:4. 1.13. JUMLAH MURID SEKOLAH DASAR INPRES & NON INPRES
MENURUT JENIS KELAMIN DAN DESA 2015**

Desa <i>Village</i> (1)	Laki - Laki <i>Male</i> (2)	Perempuan <i>Female</i> (3)	Jumlah <i>Total</i> (4)
1. Tumpak	217	225	442
2. Prabu	238	210	448
3. Kuta	381	401	782
4. Rembitan	586	561	1.147
5. Sukadana	171	211	382
6. Mertak	476	518	994
7. Pengengat	263	241	504
8. Teruwai	380	313	593
9. Gapura	169	172	341
10. Kawo	513	506	1.019
11. Segala Anyar	149	183	332
12. Sengkol	604	700	1.304
13. Pengembur	322	309	631
14. Ketara	262	265	527
15. Tanak Awu	470	482	952
16. Bangket Parak	188	229	417
Jumlah / <i>Total</i>	5.389	5.526	10.915

Sumber : KCD Kantor Depdikbud Kecamatan Pujut

Source : KCD of Education and Culture Office at Pujut District

**TABEL:4.1.14. JUMLAH GURU SEKOLAH DASAR INPRES & NON INPRES
MENURUT JENIS KELAMIN DAN DESA 2015**

Desa <i>Village</i>	Laki - Laki <i>Male</i>	Perempuan <i>Female</i>	Jumlah <i>Total</i>
(1)	(2)	(3)	(4)
1. Tumpak	18	29	47
2. Prabu	20	5	25
3. Kuta	24	29	53
4. Rembitan	34	41	75
5. Sukadana	22	20	42
6. Mertak	49	13	60
7. Pengengat	38	21	59
8. Teruwai	43	36	79
9. Gapura	24	16	40
10. Kawo	58	28	86
11. Segala Anyar	11	20	31
12. Sengkol	50	79	135
13. Pengembur	34	22	56
14. Ketara	31	21	52
15. Tanak Awu	26	38	63
16. Bangket Parak	27	15	42
Jumlah / <i>Total</i>	509	433	942

Sumber : KCD Kantor Depdikbud Kecamatan Pujut

Source : KCD of Education and Culture Office at Pujut District

TABEL :4.1.15. JUMLAH SEKOLAH DASAR, GURU, MURID DAN RATIO MURID TERHADAP GURU MENURUT DESA 2015

Desa <i>Village</i>	Sekolah <i>School</i>	G u r u <i>Teacher</i>	Murid <i>Student</i>	Rasio Murid/Guru <i>Ratio</i>
(1)	(2)	(3)	(4)	(5)
1. Tumpak	3	47	442	0,11
2. Prabu	3	25	448	0,06
3. Kuta	3	53	782	0,07
4. Rembitan	7	75	1.147	0,07
5. Sukadana	4	42	382	0,11
6. Mertak	6	60	994	0,06
7. Pengengat	5	59	504	0,12
8. Teruwai	5	79	593	0,13
9. Gapura	3	40	341	0,12
10. Kawo	6	86	1.019	0,08
11. Segala Anyar	2	31	332	0,09
12. Sengkol	9	135	1.304	0,10
13. Pengembur	5	56	631	0,09
14. Ketara	4	52	527	0,10
15. Tanak Awu	5	64	952	0,07
16. Bangket Parak	3	42	417	0,10
Jumlah / <i>Total</i>	73	946	10.815	0,09

Sumber : KCD Kantor Depdikbud Kecamatan Pujut

Source : KCD of Education and Culture Office at Pujut District

TABEL :4.1.16. JUMLAH MURID MADRASAH IBTIDAIYAH MENURUT JENIS KELAMIN DAN DESA 2016

Desa <i>Village</i>	Laki - Laki <i>Male</i>	Perempuan <i>Female</i>	Jumlah <i>Total</i>
(1)	(2)	(3)	(4)
1. Tumpak	238	230	468
2. Prabu	107	113	220
3. Kuta	197	225	422
4. Rembitan	48	48	96
5. Sukadana	49	39	88
6. Mertak	-	-	-
7. Pengengat	133	160	293
8. Teruwai	-	-	-
9. Gapura	-	-	-
10. Kawo	85	51	136
11. Segala Anyar	-	-	-
12. Sengkol	106	145	251
13. Pengembur	322	368	690
14. Ketara	41	42	83
15. Tanak Awu	97	101	198
16. Bangket Parak	34	39	73
Jumlah / <i>Total</i>	1.457	1.561	3.018

Sumber : KCD Kantor Depdikbud Kecamatan Pujut

Source : KCD of Education and Culture Office at Pujut District

Statistik dan Spasial Kecamatan Pujut 2019

TABEL 4.1.17. JUMLAH GURU MADRASAH IBTIDAIYAH MENURUT JENIS KELAMIN DAN DESA 2016

Desa <i>Village</i>	Laki - Laki <i>Male</i>	Perempuan <i>Female</i>	Jumlah <i>Total</i>
(1)	(2)	(3)	(4)
1. Tumpak	40	14	54
2. Prabu	12	10	20
3. Kuta	24	18	42
4. Rembitan	12	17	17
5. Sukadana	14	5	19
6. Mertak	-	-	-
7. Pengengat	22	18	40
8. Teruwai	-	-	-
9. Gapura	-	-	-
10. Kawo	16	6	20
11. Segala Anyar	-	-	-
12. Sengkol	27	9	36
13. Pengembur	43	19	62
14. Ketara	10	5	13
15. Tanak Awu	9	5	14
16. Bangket Parak	6	3	9
Jumlah / <i>Total</i>	235	129	346

Sumber : KCD Kantor Depdikbud Kecamatan Pujut

Source : KCD of Education and Culture Office at Pujut District

TABEL : 4.1.18. JUMLAH MADRASAH IBTIDAIYAH, GURU DAN MURID DAN RATIO GURU TERHADAP MURID MENURUT DESA 2015

Desa <i>Village</i>	Sekolah <i>School</i>	Guru <i>Teacher</i>	Murid <i>Student</i>	Rasio <i>Ratio</i>
(1)	(2)	(3)	(4)	(5)
1. Tumpak	5	54	468	0,1
2. Prabu	2	20	220	0,09
3. Kuta	4	42	422	0,1
4. Rembitan	1	17	96	0,18
5. Sukadana	2	19	88	0,19
6. Mertak	-	-	-	-
7. Pengengat	4	40	293	0,13
8. Teruwai	-	-	-	-
9. Gapura	-	-	-	-
10. Kawo	2	20	136	0,16
11. Segala Anyar	-	-	-	-
12. Sengkol	4	36	251	0,14
13. Pengembur	7	62	690	0,09
14. Ketara	1	13	83	0,18
15. Tanak Awu	2	14	198	0,06
16. Bangket Parak	1	9	73	0,17
Jumlah / <i>Total</i>	35	345	3.018	0,11

Sumber : KCD Kantor Depdikbud Kecamatan Pujut

Source : KCD of Education and Culture Office at Pujut District

Statistik dan Spasial Kecamatan Pujut 2019

TABEL 4.1.19. JUMLAH MURID SLTP MENURUT JENIS KELAMIN DAN DESA 2015

Desa <i>Village</i>	Laki-Laki <i>Male</i>	Perempuan <i>Female</i>	Jumlah <i>Total</i>
(1)	(2)	(3)	(4)
1. Tumpak	51	65	116
2. Prabu	28	82	72
3. Kuta	-	-	-
4. Rembitan	187	217	404
5. Sukadana	98	86	184
6. Mertak	203	274	477
7. Pengengat	85	113	198
8. Teruwai	234	246	480
9. Gapura	-	-	-
10. Kawo	191	215	406
11. Segala Anyar	-	-	-
12. Sengkol	462	398	860
13. Pengembur	201	221	422
14. Ketara	-	-	-
15. Tanak Awu	-	-	-
16. Bangket Parak	20	21	41
Jumlah / <i>Total</i>	1.760	1.938	3.698

Sumber : KCD Kantor Depdikbud Kecamatan Pujut

Source : KCD of Education and Culture Office at Pujut District

TABEL :

4.1.20. JUMLAH SEKOLAH, GURU DAN MURID SLTP MENURUT DESA 2015

Desa <i>Village</i>	Sekolah <i>School</i>	Guru <i>Teacher</i>	Murid <i>Pupil</i>
(1)	(2)	(3)	(4)
1. Tumpak	1	14	116
2. Prabu	1	20	72
3. Kuta	-	-	-
4. Rembitan	1	93	404
5. Sukadana	2	38	184
6. Mertak	2	49	477
7. Pengengat	1	28	198
8. Teruwai	1	48	480
9. Gapura	-	-	-
10. Kawo	2	63	406
11. Segala Anyar	-	-	-
12. Sengkol	3	86	860
13. Pengembur	4	78	422
14. Ketara	-	-	-
15. Tanak Awu	-	-	-
16. Bangket Parak	1	14	41
Jumlah / <i>Total</i>	18	531	4.191

Sumber : KCD Kantor Depdikbud Kecamatan Pujut

Source : KCD of Education and Culture Office at Pujut District

Statistik dan Spasial Kecamatan Pujut 2019

TABEL :4.1.21. RASIO MURID TERHADAP GURU SLTP MENURUT DESA 2015

Desa <i>Village</i>	Murid <i>Pupil</i>	G u r u <i>Teacher</i>	Rasio <i>Ratio</i>
(1)	(2)	(3)	(4)
1. Tumpak	116	14	0,12
2. Prabu	72	20	0,28
3. Kuta	-	-	-
4. Rembitan	404	39	0,09
5. Sukadana	184	38	0,21
6. Mertak	477	49	0,09
7. Pengengat	198	28	0,14
8. Teruwai	480	48	0,10
9. Gapura	-	-	-
10. Kawo	406	63	0,16
11. Segala Anyar	-	-	-
12. Sengkol	860	86	0,10
13. Pengembur	422	78	0,18
14. Ketara	-	-	-
15. Tanak Awu	-	-	-
16. Bangket Parak	41	14	0,34
Jumlah / <i>Total</i>	3.660	477	0,13

Sumber : KCD Kantor Depdikbud Kecamatan Pujut

Source : KCD of Education and Culture Office at Pujut District

TABEL :4.1.22. JUMLAH SEKOLAH, GURU DAN MURID PADA MADRASAH TSANAWIYAH MENURUT DESA 2016

Desa Village	Sekolah School	Guru Teacher	Murid Pupil
(1)	(2)	(3)	(4)
1. Tumpak	3	46	207
2. Prabu	2	40	142
3. Kuta	3	63	201
4. Rembitan	1	22	61
5. Sukadana	1	22	88
6. Mertak	-	-	-
7. Pengengat	3	66	233
8. Teruwai	1	20	40
9. Gapura	-	-	-
10. Kawo	1	20	82
11. Segala Anyar	1	20	54
12. Sengkol	3	68	210
13. Pengembur	6	98	432
14. Ketara	2	40	145
15. Tanak Awu	4	81	367
16. Bangket Parak	1	22	73
Jumlah / Total	32	628	2.335

Sumber : KCD Kantor Depdikbud Kecamatan Pujut

Source : KCD of Education and Culture Office at Pujut District

Statistik dan Spasial Kecamatan Pujut 2019

TABEL 4.1.23. JUMLAH MURID MADRASAH TSANAWIYAH MENURUT JENIS KELAMIN DAN DESA 2016

Desa <i>Village</i>	Laki-laki <i>Male</i>	Perempuan <i>Female</i>	Jumlah <i>Total</i>
(1)	(2)	(3)	(4)
1. Tumpak	93	114	207
2. Prabu	70	72	142
3. Kuta	82	119	201
4. Rembitan	25	36	61
5. Sukadana	37	51	88
6. Mertak	-	-	-
7. Pengengat	116	117	233
8. Teruwai	20	20	40
9. Gapura	-	-	-
10. Kawo	36	46	82
11. Segala Anyar	24	30	54
12. Sengkol	86	124	210
13. Pengembur	203	225	432
14. Ketara	63	82	145
15. Tanak Awu	198	169	367
16. Bangket Parak	40	33	73
Jumlah / <i>Total</i>	1.093	1.238	2.335

Sumber : KCD Kantor Depdikbud Kecamatan Pujut

Source : KCD of Education and Culture Office at Pujut District

TABEL :4.1.24. JUMLAH GURU MADRASAH TSANAWIYAH MENURUT JENIS KELAMIN DAN DESA 2016

Desa <i>Village</i>	Laki-laki <i>Male</i>	Perempuan <i>Female</i>	Jumlah <i>Total</i>
(1)	(2)	(3)	(4)
1. Tumpak	28	16	44
2. Prabu	20	18	38
3. Kuta	40	21	61
4. Rembitan	13	9	22
5. Sukadana	15	9	24
6. Mertak	-	-	-
7. Pengengat	46	20	66
8. Teruwai	16	4	20
9. Gapura	-	-	-
10. Kawo	13	5	18
11. Segala Anyar	15	5	20
12. Sengkol	47	21	68
13. Pengembur	75	23	98
14. Ketara	26	38	38
15. Tanak Awu	52	25	81
16. Bangket Parak	15	7	22
Jumlah / <i>Total</i>	421	221	642

Sumber : KCD Kantor Depdikbud Kecamatan Pujut

Source : KCD of Education and Culture Office at Pujut District

Statistik dan Spasial Kecamatan Pujut 2019

TABEL 4.1.25. RASIO GURU TERHADAP MURID MTs MENURUT DESA 2016

<i>Desa Village (1)</i>	<i>Murid Pupil (2)</i>	<i>Guru Teacher (3)</i>	<i>Rasio Ratio (4)</i>
1. Tumpak	207	46	0,21
2. Prabu	142	40	0,23
3. Kuta	201	63	0,31
4. Rembitan	61	22	0,37
5. Sukadana	88	22	0,25
6. Mertak	-	-	-
7. Pengengat	233	66	0,27
8. Teruwai	40	20	0,47
9. Gapura	-	-	-
10. Kawo	82	20	0,23
11. Segala Anyar	54	20	0,47
12. Sengkol	210	68	0,36
13. Pengembur	432	98	0,22
14. Ketara	145	40	0,29
15. Tanak Awu	367	81	0,21
16. Bangket Parak	73	22	0,25
<i>Jumlah / Total</i>	<i>2235</i>	<i>628</i>	<i>0,26</i>

Sumber : KCD Kantor Depdikbud Kecamatan Pujut

Source : KCD of Education and Culture Office at Pujut District

TABEL 4.1.26. JUMLAH SEKOLAH, GURU DAN MURID PADA SLTA MENURUT DESA 2015

Desa <i>Village</i>	Sekolah <i>School</i>	Guru <i>Teacher</i>	Murid <i>Pupil</i>
(1)	(2)	(3)	(4)
1. Tumpak	1	24	72
2. Prabu	-	-	-
3. Kuta	2	45	197
4. Rembitan	-	-	-
5. Sukadana	-	-	-
6. Mertak	-	-	-
7. Pengengat	-	-	-
8. Teruwai	1	42	452
9. Gapura	-	-	-
10. Kawo	1	22	58
11. Segala Anyar	-	-	-
12. Sengkol	1	62	430
13. Pengembur	2	48	221
14. Ketara	1	30	398
15. Tanak Awu	-	-	-
16. Bangket Parak	-	-	-
Jumlah	9	273	1.828

Sumber : KCD Kantor Depdikbud Kecamatan Pujut

Source : KCD of Education and Culture Office at Pujut District

Statistik dan Spasial Kecamatan Pujut 2019

TABEL 4.1.27. RASIO MURID TERHADAP GURU SLTA MENURUT DESA 2015

<i>Desa</i> <i>Village</i> (1)	<i>Murid</i> <i>Pupil</i> (2)	<i>G u r u</i> <i>Teacher</i> (3)	<i>Rasio</i> <i>Ratio</i> (4)
1. Tumpak	72	24	0,33
2. Prabu	-	-	-
3. Kuta	193	45	0,23
4. Rembitan	-	-	-
5. Sukadana	-	-	-
6. Mertak	-	-	-
7. Pengengat	-	-	-
8. Teruwai	452	42	0,09
9. Gapura	-	-	-
10. Kawo	58	22	0,38
11. Segala Anyar	-	-	-
12. Sengkol	430	662	1,54
13. Pengembur	221	48	0,22
14. Ketara	398	30	0,08
15. Tanak Awu	-	-	-
16. Bangket Parak	-	-	-
Jumlah	1.824	873	0,48

Sumber : KCD Kantor Depdikbud Kecamatan Pujut

Source : KCD of Education and Culture Office at Pujut District

TABEL :4.1.28. JUMLAH SEKOLAH, GURU DAN MURID PADA MADRASAH ALIYAH MENURUT DESA 2016

Desa <i>Village</i>	Sekolah <i>School</i>	Guru <i>Teacher</i>	Murid <i>Pupil</i>
(1)	(2)	(3)	(4)
1. Tumpak	-	-	-
2. Prabu	1	23	58
3. Kuta	3	66	204
4. Rembitan	1	22	63
5. Sukadana	1	24	56
6. Mertak	-	-	-
7. Pengengat	2	57	117
8. Teruwai	-	-	-
9. Gapura	-	-	-
10. Kawo	1	21	52
11. Segala Anyar	-	-	-
12. Sengkol	3	87	351
13. Pengembur	4	81	328
14. Ketara	1	26	133
15. Tanak Awu	1	22	120
16. Bangket Parak	1	22	42
Jumlah	19	451	1.524

Sumber : KCD Kantor Depdikbud Kecamatan Pujut

Source : KCD of Education and Culture Office at Pujut District

Statistik dan Spasial Kecamatan Pujut 2019

TABEL 4.1.29. JUMLAH MURID MADRASAH ALIYAH MENURUT JENIS KELAMIN DAN DESA 2016

Desa <i>Village</i>	Laki-laki <i>Male</i>	Perempuan <i>Female</i>	Jumlah <i>Total</i>
(1)	(2)	(3)	(4)
1. Tumpak	-	-	-
2. Prabu	23	35	58
3. Kuta	92	112	204
4. Rembitan	26	37	63
5. Sukadana	51	30	81
6. Mertak	-	-	-
7. Pengengat	54	63	117
8. Teruwai	-	-	-
9. Gapura	-	-	-
10. Kawo	27	25	52
11. Segala Anyar	-	-	-
12. Sengkol	163	188	351
13. Pengembur	151	177	328
14. Ketara	58	75	133
15. Tanak Awu	57	63	120
16. Bangket Parak	19	23	42
Jumlah	721	828	1.549

Sumber : KCD Kantor Depdikbud Kecamatan Pujut

Source : KCD of Education and Culture Office at Pujut District

TABEL :4.1.30. JUMLAH GURU MADRASAH ALIYAH MENURUT JENIS KELAMIN DAN DESA 2016

Desa <i>Village</i>	Laki-laki <i>Male</i>	Perempuan <i>Female</i>	Jumlah <i>Total</i>
(1)	(2)	(3)	(4)
1. Tumpak	-	-	-
2. Prabu	18	5	23
3. Kuta	43	23	66
4. Rembitan	15	7	22
5. Sukadana	15	9	24
6. Mertak	-	-	-
7. Pengengat	35	22	57
8. Teruwai	-	-	-
9. Gapura	-	-	-
10. Kawo	14	7	21
11. Segala Anyar	-	-	-
12. Sengkol	48	39	87
13. Pengembur	49	32	81
14. Ketara	16	10	26
15. Tanak Awu	18	5	22
16. Bangket Parak	18	4	22
Jumlah	289	163	451

Sumber : KCD Kantor Depdikbud Kecamatan Pujut

Source : KCD of Education and Culture Office at Pujut District

**TABEL :4.1.31. RASIO MURID TERHADAP GURU MADRASAH ALIYAH
MENURUT DESA 2016**

Desa <i>Village</i>	Murid <i>Pupil</i>	G u r u <i>Teacher</i>	Rasio <i>Ratio</i>
(1)	(2)	(3)	(4)
1. Tumpak	-	-	-
2. Prabu	58	23	0,39
3. Kuta	204	66	0,32
4. Rembitan	63	22	0,32
5. Sukadana	81	24	0,4
6. Mertak	-	-	-
7. Pengengat	117	57	0,54
8. Teruwai	-	-	-
9. Gapura	-	-	-
10. Kawo	52	21	0,39
11. Segala Anyar	-	-	-
12. Sengkol	351	87	0,26
13. Pengembur	328	81	0,25
14. Ketara	133	26	0,2
15. Tanak Awu	120	22	0,21
16. Bangket Parak	42	22	0,61
Jumlah	1.609	451	0,3

Sumber : KCD Kantor Depdikbud Kecamatan Pujut

Source : KCD of Education and Culture Office at Pujut District

TABEL :4.2.1. JUMLAH SARANA KESEHATAN MENURUT DESA 2018

Desa <i>Village</i>	Puskesmas	Puskesmas Pembantu	Tempat Praktek Dokter	Jumlah
(1)	(2)	(3)	(4)	(5)
1. Tumpak	-	-	-	-
2. Prabu	-	1	-	1
3. Kuta	1	-	1	2
4. Rembitan	-	1	1	2
5. Sukadana	-	1	-	1
6. Mertak	-	1	-	1
7. Pengengat	-	1	-	1
8. Teruwai	1	-	1	2
9. Gapura	-	1	-	1
10. Kawo	-	1	1	2
11. Segala Anyar	-	1	-	1
12. Sengkol	1	-	-	1
13. Pengembur	-	1	-	1
14. Ketara	-	-	-	-
15. Tanak Awu	-	1	-	1
16. Bangket Parak		1		1
Jumlah	3	11	4	18

Sumber : Koordinator Statistik Kecamatan Pujut

Source : *Statistical Coordinator of Pujut District*

Statistik dan Spasial Kecamatan Pujut 2019

TABEL :4.2.2. JUMLAH TENAGA KESEHATAN MENURUT DESA 2016

Desa <i>Village</i>	Dokter <i>Doctor</i>	Mantri Kesehatan <i>Health Chief</i>	Bidan <i>Midwife</i>	Dukun Bersalin Terlatih <i>Skilled</i>
(1)	(2)	(3)	(4)	(5)
1. Tumpak	-	-	-	4
2. Prabu	-	1	2	11
3. Kuta	1	6	6	14
4. Rembitan	1	4	2	3
5. Sukadana	-	6	5	14
6. Mertak	-	-	2	18
7. Pengengat	-	5	1	7
8. Teruwai	1	12	4	3
9. Gapura	-	9	2	3
10. Kawo	1	6	2	5
11. Segala Anyar	-	13	1	2
12. Sengkol	-	18	3	10
13. Pengembur	-	3	1	23
14. Ketara	-	1	3	3
15. Tanak Awu	-	1	4	11
16. Bangket Parak		5	-	7
Jumlah	1	90	38	138

Sumber : Koordinator Statistik Kecamatan Pujut

Source : *Statistical Coordinator of Pujut District*

Statistik dan Spasial Kecamatan Pujut 2019

TABEL :4.3.1. JUMLAH PESERTA KB BARU MENURUT METODE KONTRASEPSI DAN DESA 2018

Desa <i>Village</i>	I U D <i>I U D</i>	MOP/ MOW	Inplan <i>Inplan</i>	Suntik <i>Injection</i>	Pil <i>Tablet</i>	Kondom <i>Condom</i>	Jumlah <i>Total</i>
(1)	(2)	(3)	(4)	(5)	(6)	(7)	(8)
1. Tumpak	-	-	62	135	17	-	214
2. Prabu	-	-	59	133	3	-	195
3. Kuta	16	5	145	132	25	16	339
4. Rembitan	2	-	193	136	16	2	349
5. Sukadana	5	-	85	370	16	1	477
6. Mertak	5	-	106	184	39	-	334
7. Pengengat	24	-	71	215	49	-	359
8. Teruwai	44	-	75	26	6	1	152
9. Gapura	19	-	35	114	53	3	224
10. Kawo	49	1	113	161	5	-	329
11. Segala Anyar	17	2	38	84	1	-	142
12. Sengkol	27	-	93	319	19	2	460
13. Pengembur	-	-	85	296	5	12	398
14. Ketara	1	1	48	90	5	-	145
15. Tanak Awu	4	3	89	261	72	1	430
16. Bangket Parak	6	1	158	128	25	-	318
Jumlah	219	13	1.455	2784	356	38	4.865

Sumber : PLKB Kecamatan Pujut

Source : Officer in Charge of Family Planning at Pujut District

TABEL 4.3.2. PERSENTASE PESERTA KB AKTIF TERHADAP PUS MENURUT DESA 2018

Desa <i>Village</i>	PUS <i>Eligible</i>	Peserta KB Aktif <i>Active Acceptor</i>	Persentase <i>Percentage</i>
(1)	(2)	(3)	(4)
1. Tumpak	1.626	1031	63,41
2. Prabu	1.234	782	63,37
3. Kuta	2.341	1588	67,83
4. Rembitan	2.027	1326	65,42
5. Sukadana	1.624	1093	67,30
6. Mertak	2.305	1535	66,59
7. Pengengat	1.791	1194	66,67
8. Teruwai	1.744	1167	66,92
9. Gapura	1.133	758	66,90
10. Kawo	2.510	1546	61,59
11. Segala Anyar	725	484	66,76
12. Sengkol	2.398	1545	64,43
13. Pengembur	3.022	1986	65,72
14. Ketara	953	606	63,59
15. Tanak Awu	2.943	1827	62,08
16. Bangket Parak	1.565	1060	67,73
Jumlah	29.941	19.528	65,22

Sumber : PLKB Kecamatan Pujut

Source : Officer in Charge of Family Planning at Pujut District

-

TABEL :4.3.3. PERSENTASE PENCAPAIAN PESERTA KB BARU TERHADAP TARGET PER DESA 2018

Desa <i>Village</i>	Target <i>target</i>	Peserta KB Baru <i>New Acceptor</i>	Persentase <i>Percentage</i>
(1)	(2)	(3)	(4)
1. Tumpak	233	214	91,85
2. Prabu	213	195	91,55
3. Kuta	311	339	109,00
4. Rembitan	348	349	100,29
5. Sukadana	234	477	203,85
6. Mertak	363	334	92,01
7. Pengengat	268	359	133,96
8. Teruwai	202	152	75,25
9. Gapura	190	224	117,89
10. Kawo	405	329	81,23
11. Segala Anyar	132	142	107,58
12. Sengkol	521	460	88,29
13. Pengembur	454	398	87,67
14. Ketara	188	145	77,13
15. Tanak Awu	442	430	97,29
16. Bangket Parak	261	318	121,84
Jumlah	4.765	4.865	102,10

Sumber : PLKB Kecamatan Pujut

Source : Officer in Charge of Family Planning at Pujut District

TABEL : 4.3.4. JUMLAH PESERTA KB AKTIF MENURUT JENIS ALAT KONTRASEPSI DAN DESA 2018

Desa <i>Village</i>	I U D <i>I U D</i>	MOP/ MOW	Inplan <i>Inplan</i>	Suntik <i>Injection</i>	Pil <i>Tablet</i>	Kondom <i>Condom</i>	Jumlah <i>Total</i>
(1)	(2)	(3)	(4)	(5)	(6)	(7)	(8)
1. Tumpak	30	3	576	345	76	1	1031
2. Prabu	45	9	356	324	47	1	782
3. Kuta	328	24	802	398	25	11	1588
4. Rembitan	120	16	564	554	70	2	1326
5. Sukadana	466	23	208	334	61	1	1093
6. Mertak	725	95	486	212	16	1	1535
7. Pengengat	666	28	187	286	23	4	1194
8. Teruwai	581	43	394	134	14	1	1167
9. Gapura	197	5	126	388	35	7	758
10. Kawo	623	47	511	343	15	7	1546
11. Segala Anyar	130	15	212	123	4	0	484
12. Sengkol	368	20	245	835	69	8	1545
13. Pengembur	384	11	612	971	5	3	1986
14. Ketara	37	8	178	346	32	5	606
15. Tanak Awu	66	6	395	1302	48	10	1827
16. Bangket Parak	330	85	487	119	31	8	1060
Jumlah	5.096	438	6.339	7.014	571	70	19.528

Sumber : PLKB Kecamatan Pujut

Source : Officer in Charge of Family Planning at Pujut District

TABEL :4.3.5. JUMLAH PASANGAN USIA SUBUR (PUS) MENURUT JALUR PELAYANAN DAN DESA 2018

Desa <i>Village</i>	Pemerintah <i>Government</i>	Swasta <i>Private</i>	Jumlah <i>Total</i>
(1)	(2)	(3)	(4)
1. Tumpak	1.031	-	1.031
2. Prabu	782	-	782
3. Kuta	1.588	-	1.588
4. Rembitan	1.326	-	1.326
5. Sukadana	1.093	-	1.093
6. Mertak	1.535	-	1.535
7. Pengengat	1.194	-	1.194
8. Teruwai	1.167	-	1.167
9. Gapura	758	-	758
10. Kawo	1.546	-	1.546
11. Segala Anyar	484	-	484
12. Sengkol	1.545	-	1.545
13. Pengembur	1.986	-	1.986
14. Ketara	606	-	606
15. Tanak Awu	1.827	-	1.827
16. Bangket Parak	1.060	-	1.060
Jumlah	19.528	-	19.528

Sumber : PLKB Kecamatan Pujut

Source : *Officer in Charge of Family Planning at Pujut District*

TABEL :4.4.1. JUMLAH PENDUDUK MENURUT AGAMA DAN DESA 2018

Desa <i>Village</i>	Islam <i>Moslem</i>	Kristen/ Katolik	Hindu <i>Hindhu</i>	Budha <i>Budhis</i>	Jumlah <i>Total</i>
		<i>Protestant/ Catholic</i>			
(1)	(2)	(3)	(5)	(6)	(7)
1. Tumpak	5.526	-	-	-	5.526
2. Prabu	3.912	-	-	-	3.912
3. Kuta	9.130	-	-	-	9.130
4. Rembitan	7.770	-	-	-	7.770
5. Sukadana	5.198	-	-	-	5.198
6. Mertak	7.517	-	9	-	7.526
7. Pengengat	5.652	-	-	-	5.652
8. Teruwai	4.995	-	-	-	4.995
9. Gapura	2.850	-	-	-	2.850
10. Kawo	9.530	-	-	-	9.530
11. Segala Anyar	3.100	-	-	-	3.100
12. Sengkol	11.006	-	-	-	11.006
13. Pengembur	9.452	-	-	-	9.452
14. Ketara	4.892	-	-	-	4.892
15. Tanak Awu	9.277	-	-	-	9.277
16. Bangket Parak	4.343	-	-	-	4.343
Jumlah	104.150	-	9	-	104.150

Sumber : KUA Kecamatan Pujut

Source : *Statistical Coordinator of Pujut District*

TABEL :4.4.2. JUMLAH TEMPAT IBADAH MENURUT DESA 2018

Desa <i>Village</i>	Langgar /				
	Mesjid <i>Mosque</i>	Surau <i>Mosque</i>	Gereja <i>Church</i>	Pura <i>Temple</i>	Wihara <i>Vihara</i>
(1)	(2)	(3)	(4)	(5)	(6)
1. Tumpak	9	7	-	-	-
2. Prabu	7	9	-	-	-
3. Kuta	10	6	-	-	-
4. Rembitan	9	11	-	-	-
5. Sukadana	9	9	-	-	-
6. Mertak	9	4	-	-	-
7. Pengengat	11	10	-	-	-
8. Teruwai	6	10	-	-	-
9. Gapura	7	2	-	-	-
10. Kawo	6	12	-	-	-
11. Segala Anyar	4	6	-	-	-
12. Sengkol	14	24	-	1	-
13. Pengembur	22	30	-	-	-
14. Ketara	9	14	-	-	-
15. Tanak Awu	12	29	-	-	-
16. Bangket Parak	6	10	-	-	-
Jumlah	150	193	0	1	0

Sumber : KUA Kecamatan Pujut

Source : KUA of Pujut District

TABEL :4.4.3. JUMLAH NIKAH, TALAK, CERAI DAN RUJUK MENURUT DESA 2018

Desa <i>Village</i>	Nikah <i>Marriage</i>	Talak <i>Divorce</i>	Cerai <i>Separate</i>	Rujuk <i>Return</i>
(1)	(2)	(3)	(4)	(5)
1. Tumpak	58	-	-	-
2. Prabu	45	-	-	-
3. Kuta	103	-	-	-
4. Rembitan	79	-	-	-
5. Sukadana	84	-	-	-
6. Mertak	61	-	-	-
7. Pengengat	44	-	-	-
8. Teruwai	39	-	-	-
9. Gapura	29	-	-	-
10. Kawo	134	-	-	-
11. Segala Anyar	39	-	-	-
12. Sengkol	120	-	-	-
13. Pengembur	93	-	-	-
14. Ketara	39	-	-	-
15. Tanak Awu	124	-	-	-
16. Bangket Parak	29	-	-	-
Jumlah	1.120	0	0	0

Sumber : K U A Kecamatan Pujut

Source : Office of Religion Report of Pujut District

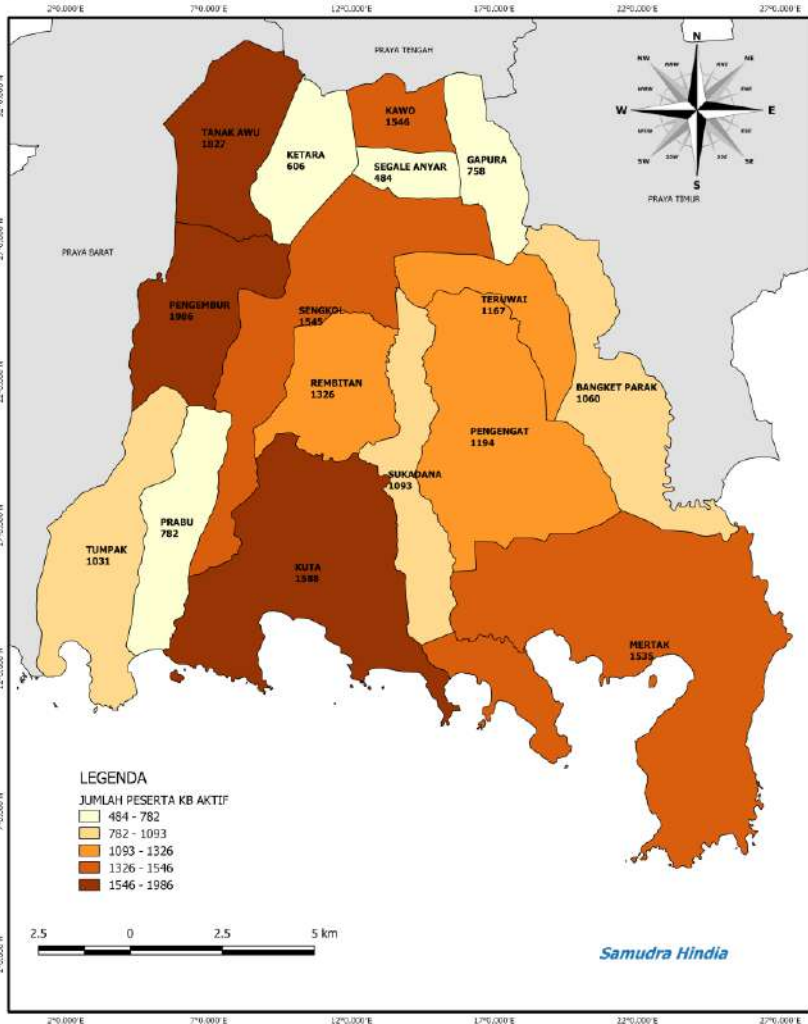
TABEL :4.4.4. JUMLAH ORGANISASI SOSIAL DAN KEPEMUDAAN MENURUT DESA 2015

Desa <i>Village</i>	Yayasan	Asuhan Keluarga	Panti Asuhan	Karang Taruna	Jumlah
(1)	(2)	(3)	(4)	(5)	(6)
1. Tumpak	-	-	-	1	1
2. Prabu	-	-	-	1	1
3. Kuta	1	1	-	1	3
4. Rembitan	-	1	-	1	2
5. Sukadana	-	-	-	1	1
6. Mertak	-	-	-	1	1
7. Pengengat	-	-	-	1	1
8. Teruwai	-	2	-	1	3
9. Gapura	-	-	-	1	1
10. Kawo	-	-	1	1	2
11. Segala Anyar	-	1	-	1	2
12. Sengkol	2	-	-	1	3
13. Pengembur	2	-	-	1	3
14. Ketara	1	2	-	1	4
15. Tanak Awu	2	1	-	1	4
16. Bangket Parak	-	1	-	1	2
Jumlah	8	9	1	16	34

Sumber : Koordinator Statistik Kecamatan Pujut

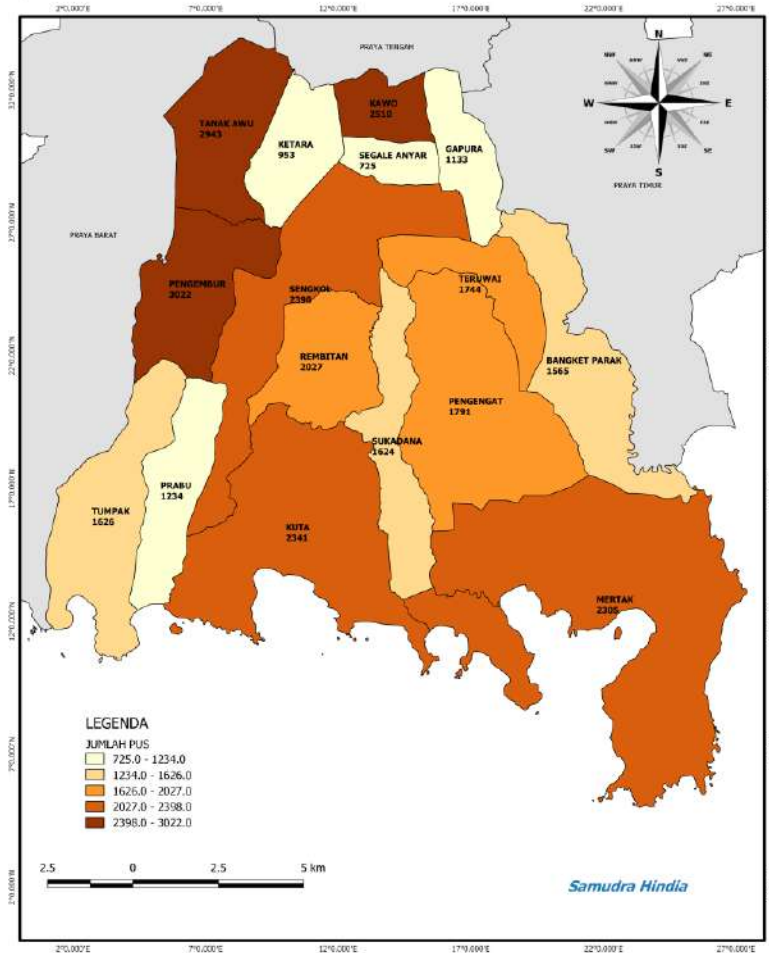
Source : *Statistical Coordinator of Pujut District*

JUMLAH PESERTA KB AKTIF DI KECAMATAN PUJUT MENURUT DESA TAHUN 2018




Statistik dan Spasial Kecamatan Pujut 2019

JUMLAH PASANGAN USIA SUBUR DI KECAMATAN PUJUT MENURUT DESA TAHUN 2018



BAB. V
PERTANIAN



BAB V

P E R T A N I A N

Data besaran luas tanah sawah menurut jenis irigasi sampai dengan saat ini belum pernah di up date, padahal secara nyata terlihat banyak sekali tanah sawah yang mengalami perubahan baik karena berubah menjadi bangunan maupun untuk keperluan lainnya. Hal ini tentunya dapat menjadi kendala dalam merumuskan kebijakan yang tepat bagi kepentingan pembangunan.

Pada tahun 2015, luas tanah sawah di Kecamatan Pujut yang masih tercatat seluas 6.875 ha, yang terdiri dari 1.485 ha sawah setengah tehnis dan 5.390 ha sawah tadah hujan.

Dalam kesehariannya, petani di Kecamatan Pujut banyak yang tergabung dalam kelompok tani, yang bila dilihat dari kelasnya, sebagian besar atau 75,32 persen atau sebanyak 174 dari 231 kelompok tani merupakan kelompok tani dengan kelas lanjut, berikutnya adalah kelompok tani dengan kelas madya, pemula dan utama dengan jumlah masing-masing 38 kelompok, 14 kelompok dan 5 kelompok.

Di bidang peternakan, jenis ternak besar yang dominan dipelihara oleh masyarakat adalah ternak sapi, diikuti kerbau dan kuda dengan jumlah masing-masing sebanyak 33.394 ekor, 6.726 ekor dan 125 ekor. Sedangkan untuk ternak kecil yang terbanyak adalah kambing yakni sebanyak 27.097 ekor. Sedangkan untuk unggas yang paling dominan adalah ayam ras dengan populasi mencapai 2.139.121 ekor sedangkan itik/entok sebanyak 30.148 ekor.

TABEL :5.1.1. LUAS TANAH SAWAH DAN TANAH KERING MENURUT DESA (Ha) 2015

Desa <i>Village</i>	Tanah Sawah <i>Wetland</i>	Tanah Kering <i>Dryland</i>	Jumlah <i>Total</i>
(1)	(2)	(3)	(4)
1. Tumpak	300	2.504	2.804
2. Prabu	110	283	393
3. Kuta	158	1.446	1.604
4. Rembitan	882	413	1.295
5. Sukadana	196	494	690
6. Mertak	230	286	516
7. Pengengat	318	331	649
8. Teruwai	883	1.424	2.307
9. Gapura	274	4	278
10. Kawo	728	27	755
11. Segala Anyar	303	106	409
12. Sengkol	725	263	988
13. Pengembur	942	297	1.239
14. Ketara	270	63	333
15. Tanak Awu	556	422	978
Jumlah	6.875	8.363	15.238

Sumber : BPP Kecamatan Pujut

Source : BPP of Pujut District

TABEL : 5.1.2. LUAS TANAH SAWAH MENURUT JENIS IRIGASI DAN DESA (Ha) 2015

Desa <i>Village</i>	Teknis	1/2 teknis	Seder hana	Tadah Hujan	Jumlah <i>Total</i>
(1)	(2)	(3)	(4)	(5)	(6)
1. Tumpak	-	164	-	136	300
2. Prabu	-	-	-	110	110
3. Kuta	-	-	-	158	158
4. Rembitan	-	-	-	882	882
5. Sukadana	-	-	-	196	196
6. Mertak	-	-	-	230	230
7. Pengengat	-	-	-	318	318
8. Teruwai	-	350	-	533	883
9. Gapura	-	251	-	23	274
10. Kawo	-	13	-	715	728
11. Segala Anyar	-	73	-	230	303
12. Sengkol	-	177	-	548	725
13. Pengembur	-	172	-	770	942
14. Ketara	-	170	-	100	270
15. Tanak Awu	-	115	-	441	556
Jumlah	0	1.485	0	5.390	6.875

Sumber : BPP Kecamatan Pujut

Source : BPP of Pujut District

TABEL 5.1.3 JUMLAH RT PETANI PEMILIK, PENGGARAP DAN BURUH TANI MENURUT DESA 2015

Desa <i>Village</i>	Pemilik	Penggarap	Buruh Tani	Jumlah <i>Total</i>
(1)	(2)	(3)	(4)	(5)
1. Tumpak	1.421	96	421	1.938
2. Prabu	998	87	722	1.807
3. Kuta	1.675	136	982	2.793
4. Rembitan	1.823	140	290	2.253
5. Sukadana	1.032	76	735	1.843
6. Mertak	2.142	45	1.700	3.887
7. Pengengat	1.821	103	944	2.868
8. Teruwai	1.331	140	352	1.823
9. Gapura	820	43	511	1.374
10. Kawo	2.659	81	449	3.189
11. Segala Anyar	528	72	296	896
12. Sengkol	1.956	104	295	2.355
13. Pengembur	2.476	120	407	3.003
14. Ketara	707	150	532	1.389
15. Tanak Awu	1.673	214	377	2.264
	1.291	141	624	2.056
Jumlah	24.353	1.748	9.637	35.738

Sumber : KCD Pertanian Kecamatan Pujut

Source : KCD of Agriculture Office at Pujut District

TABEL : 5.1.4. JUMLAH KELOMPOK TANI MENURUT DESA 2018

Desa <i>Village</i>	Jumlah <i>Total</i>
(1)	(6)
1. Tumpak	31
2. Prabu	19
3. Kuta	18
4. Rembitan	26
5. Sukadana	23
6. Mertak	29
7. Pengengat	19
8. Teruwai	39
9. Gapura	21
10. Kawo	30
11. Segala Anyar	16
12. Sengkol	32
13. Pengembur	34
14. Ketara	20
15. Tanak Awu	20
16. Bangket Parak	20
Jumlah	397

Sumber : KCD Pertanian Kecamatan Pujut

Source : KCD of Agriculture Office at Pujut District

TABEL :5.2.1. POPULASI TERNAK KECIL MENURUT JENIS DAN DESA 2018

Desa <i>Village</i>	Kambing <i>Goat</i>	Domba <i>Sheep</i>
(1)	(2)	(3)
1. Tumpak	1.371	-
2. Prabu	687	-
3. Kuta	2.333	-
4. Rembitan	3.717	-
5. Sukadana	3.360	-
6. Mertak	3.069	-
7. Pengengat	2.525	-
8. Teruwai	881	-
9. Gapura	523	-
10. Kawo	511	-
11. Segala Anyar	1.013	-
12. Sengkol	3.375	-
13. Pengembur	2.264	-
14. Ketara	634	-
15. Tanak Awu	932	-
16. Bangket Parak	689	-
Jumlah	27.884	-

Sumber : KCD Pertanian Kecamatan Pujut

Source : KCD of Agriculture Office at Pujut District

TABEL : 5.2.2. JUMLAH TERNAK BESAR MENURUT JENIS DAN DESA 2018

Desa <i>Village</i>	Ternak Besar <i>Big Livestock</i>		
	Sapi <i>Cow</i>	Kerbau <i>Buffalo</i>	Kuda <i>Horse</i>
(1)	(2)	(3)	(4)
1. Tumpak	1.653	554	-
2. Prabu	2.831	87	-
3. Kuta	2.087	314	27
4. Rembitan	2.542	1.250	-
5. Sukadana	4.141	964	7
6. Mertak	7.237	1.455	-
7. Pengengat	4.102	702	-
8. Teruwai	3.015	435	6
9. Gapura	405	17	7
10. Kawo	107	346	6
11. Segala Anyar	254	8	6
12. Sengkol	2.308	130	21
13. Pengembur	2.520	331	14
14. Ketara	105	82	15
15. Tanak Awu	464	194	15
16. Bangket Parak	1.262	240	-
Jumlah	35.753	7.109	124

Sumber : KCD Pertanian Kecamatan Pujut

Source : KCD of Agriculture Office at Pujut District

TABEL : 5.2.3. JUMLAH TERNAK UNGGAS MENURUT JENIS DAN DESA 2018

Desa <i>Village</i>	Ayam		Itik/Entok <i>Duck</i>
	Kampung <i>Local Chicken</i>	Ayam Ras <i>Ras Chicken Sheep</i>	
(1)	(2)	(3)	(4)
1. Tumpak	28.008	-	1.801
2. Prabu	13.224	-	1.327
3. Kuta	6.567	6.286	116
4. Rembitan	45.765	231.071	5.839
5. Sukadana	23.337	123.390	5.614
6. Mertak	83.489	-	4.112
7. Pengengat	50.087	69.550	2.133
8. Teruwai	77.272	833.270	424
9. Gapura	76.426	96.470	1.447
10. Kawo	19.402	231.071	634
11. Segala Anyar	24.683	83.010	1.211
12. Sengkol	18.035	69.550	3.991
13. Pengembur	21.614	96.470	1.845
14. Ketara	55.223	69.550	351
15. Tanak Awu	44.329	42.630	354
16. Bangket Parak	86.218	10.326	622
Jumlah	673.676	1.962.646	31.882

Sumber : KCD Pertanian Kecamatan Pujut

Source : KCD of Agriculture Office at Pujut District

TABEL :5.3.1. JUMLAH NELAYAN MENURUT DESA 2015

Desa <i>Village</i>	Nelayan Penuh	Nelayan Sambilan	Jumlah <i>Total</i>
(1)	(2)	(3)	(4)
1. Tumpak	94	53	147
2. Prabu	45	60	105
3. Kuta	352	171	523
4. Rembitan	-	70	70
5. Sukadana	4	24	28
6. Mertak	414	130	544
7. Pengengat	-	23	23
8. Teruwai	-	6	6
9. Gapura	-	-	-
10. Kawo	-	-	-
11. Segala Anyar	-	-	-
12. Sengkol	266	69	335
13. Pengembur	-	-	-
14. Ketara	-	-	-
15. Tanak Awu	-	-	-
16. Bangket parak	-	45	45
Jumlah	1.175	651	1.826

Sumber : KCD Pertanian Kecamatan Pujut

Source : KCD of Agriculture Office at Pujut District

Statistik dan Spasial Kecamatan Pujut 2019

TABEL : 5.3.2. JUMLAH ORGANISASI NELAYAN MENURUT DESA 2015

Desa <i>Village</i>	Kelompok Nelayan	Wanita Nelayan	Taruna Nelayan	Jumlah Total
(1)	(2)	(3)	(4)	(5)
1. Tumpak	3	-	-	3
2. Prabu	2	-	-	2
3. Kuta	7	2	3	12
4. Rembitan	-	-	-	-
5. Sukadana	2	-	-	-
6. Mertak	11	1	-	12
7. Pengengat	-	-	-	-
8. Teruwai	-	-	-	-
9. Gapura	-	-	-	-
10. Kawo	-	-	-	-
11. Segala Anyar	-	-	-	-
12. Sengkol	6	-	2	8
13. Pengembur	-	-	-	-
14. Ketara	-	-	-	-
15. Tanak Awu	-	-	-	-
Jumlah	29	3	5	37

Sumber : KCD Pertanian Kecamatan Pujut

Source : KCD of Agriculture Office at Pujut District

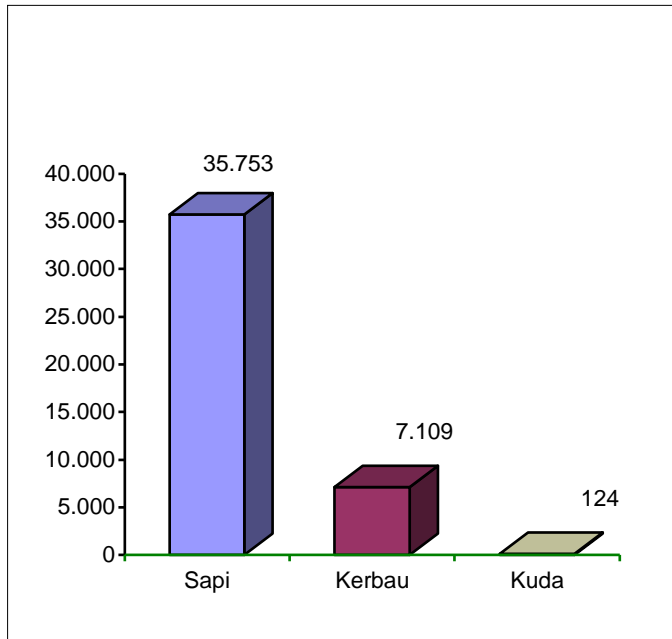
TABEL : 5.3.3. JUMLAH SUMBER PERAIRAN MENURUT JENIS DAN DESA 2016

Desa Village	Embung	Cek Dam	Waduk	Jumlah Total
(1)	(2)	(3)	(4)	(5)
1. Tumpak	2	-	-	2
2. Prabu	1	-	-	1
3. Kuta	1	2	-	2
4. Rembitan	3	3	-	6
5. Sukadana	7	-	-	7
6. Mertak	4	1	-	5
7. Pengengat	3	-	-	3
8. Teruwai	4	2	-	16
9. Gapura	2	-	-	2
10. Kawo	13	-	-	13
11. Segala Anyar	1	-	-	1
12. Sengkol	11	2	-	13
13. Pengembur	2	1	-	3
14. Ketara	7	2	-	9
15. Tanak Awu	3	-	-	3
	2	2		4
Jumlah	66	15	-	90

Sumber : KCD Pertanian Kecamatan Pujut

Source : KCD of Agriculture Office at Pujut District

Grafik 5.1 Jumlah Ternak Besar di Kecamatan Pujut 2018



BAB.VI

PERHUBUNGAN



BAB. VI

PERHUBUNGAN

Untuk menunjang kegiatan perekonomian di Kecamatan Pujut umumnya, peranan sarana dan prasarana perhubungan dan telekomunikasi sangat penting. Untuk itu di wilayah ini terdapat sarana jalan sepanjang 816 km, dengan rincian 587 km merupakan jalan tanah, 144 km jalan aspal dan 85 km jalan diperkeras.

Pada tahun 2015 terdapat kendaraan bermotor sebanyak 5.723 buah dan kendaraan tidak bermotor sebanyak 2.161 buah. Untuk kendaraan bermotor jumlah terbesar merupakan kendaraan roda dua atau sepeda motor yang jumlahnya hampir mencapai 90 persen dari total jumlah kendaraan bermotor yang ada. Banyaknya jumlah sepeda motor dapat dipahami karena selain dapat dijadikan salah satu usaha yaitu ojek, jenis kendaraan ini juga dapat diperoleh dengan mudah dan dengan harga ataupun angsuran yang relatif terjangkau.

Selain sarana dan prasarana angkutan, sebagaimana halnya dengan kecamatan-kecamatan lainnya di Kecamatan Pujut juga banyak terdapat sarana telekomunikasi seperti telpon utamanya telpon genggam. Keberadaan sarana ini terbilang berkembang dengan pesat. Hal ini tidak terlepas dari jangkauan berbagai operator yang makin meluas sampai daerah-daerah terpencil. Ditambah lagi dengan makin tingginya mobilitas masyarakat dalam mencari kerja hingga keluar negeri yang pada gilirannya berpengaruh terhadap tingkat kebutuhan masyarakat terhadap keberadaan sarana telekomunikasi tersebut.

TABEL : 6.1. JUMLAH KENDARAAN TIDAK BERMOTOR MENURUT JENIS DAN DESA 2016

Desa <i>Village</i>	Cidomo/ Dokar <i>Wagon</i>	Sepeda <i>Bycycle</i>	Jumlah <i>Total</i>
(1)	(2)	(3)	(4)
1. Tumpak	-	63	53
2. Prabu	-	69	52
3. Kuta	23	180	179
4. Rembitan	-	151	142
5. Sukadana	7	107	110
6. Mertak	-	171	162
7. Pengengat	-	144	131
8. Teruwai	7	92	104
9. Gapura	6	66	68
10. Kawo	11	217	221
11. Segala Anyar	7	93	96
12. Sengkol	18	264	267
13. Pengembur	8	227	239
14. Ketara	9	140	144
15. Tanak Awu	14	113	118
16. Bangket Parak	-	78	75
Jumlah	110	2.175	2.161

Sumber : Koordinator Statistik Kecamatan Pujut

Source : *Statistical Coordinator of Pujut District*

TABEL : 6.2. JUMLAH KENDARAAN BERMOTOR MENURUT JENIS DAN DESA 2016

Desa <i>Village</i>	Colt/Bus/Truk <i>Colt/Bus/Truck</i>	Sepeda Motor <i>Motorcycle</i>	Jumlah <i>Total</i>
(1)	(2)	(3)	(4)
1. Tumpak	24	217	229
2. Prabu	36	190	112
3. Kuta	93	593	555
4. Rembitan	61	461	492
5. Sukadana	28	270	278
6. Mertak	28	326	342
7. Pengengat	21	266	283
8. Teruwai	23	244	254
9. Gapura	12	219	227
10. Kawo	93	541	614
11. Segala Anyar	17	228	231
12. Sengkol	87	706	762
13. Pengembur	58	417	420
14. Ketara	70	320	346
15. Tanak Awu	76	348	362
16. Bangket Parak	17	212	216
Jumlah	744	5.558	5.723

Sumber : Koordinator Statistik Kecamatan Pujut

Source : *Statistical Coordinator of Pujut District*

TABEL : 6.3. JUMLAH SARANA KOMUNIKASI MENURUT DESA 2016

Desa <i>Village</i>	Kantor Pos <i>Post Office</i>	Radio <i>Radio</i>	Televisi <i>Television</i>	Telepon <i>Telephone</i>
(1)	(2)	(3)	(4)	(5)
1. Tumpak	-	82	170	-
2. Prabu	-	72	186	-
3. Kuta	-	130	660	9
4. Rembitan	-	161	704	-
5. Sukadana	-	183	317	-
6. Mertak	-	234	267	-
7. Pengengat	-	114	282	-
8. Teruwai	-	124	693	-
9. Gapura	-	41	380	-
10. Kawo	-	212	976	-
11. Segala Anyar	-	97	498	-
12. Sengkol	1	288	2.211	8
13. Pengembur	-	225	1120	-
14. Ketara	-	176	857	-
15. Tanak Awu	-	148	1.490	-
16. Bangket Parak		92	421	
Jumlah	1	2.379	11.232	17

Sumber : Koordinator Statistik Kecamatan Pujut

Source : *Statistical Coordinator of Pujut District*

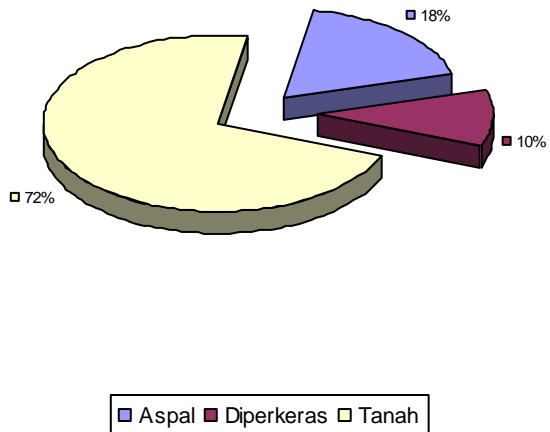
TABEL : 6.4. PANJANG JALAN MENURUT JENIS DAN DESA (DALAM KM)
2105

Desa <i>Village</i>	Aspal	Diperkeras	Tanah <i>Soil</i>	Jumlah <i>Total</i>
(1)	(2)	(3)	(4)	(5)
1. Tumpak	12	6	43	61
2. Prabu	10	6	48	64
3. Kuta	20	4	56	80
4. Rembitan	6	4	37	47
5. Sukadana	4	2	40	46
6. Mertak	17	3	78	98
7. Pengengat	8	6	56	70
8. Teruwai	6	3	24	33
9. Gapura	5	2	4	11
10. Kawo	5	5	8	18
11. Segala Anyar	4	4	5	13
12. Sengkol	10	6	73	89
13. Pengembur	22	23	60	105
14. Ketara	3	-	13	16
15. Tanak Awu	8	4	13	25
16. Bangket Parak	4	7	29	40
Jumlah	144	85	587	816

Sumber : Koordinator Statistik Kecamatan Pujut

Source : *Statistical Coordinator of Pujut District*

Grafik 6.1. Persentase Panjang Jalan Menurut Jenisnya di Kecamatan Pujut Tahun 2015



BAB. VII

KEUANGAN DAN HARGA-HARGA



BAB. VII

KEUANGAN DAN HARGA-HARGA

Dalam pelaksanaan pembangunan terdapat satu hal yang sangat penting yakni tersedianya dana yang cukup memadai. Penyediaan dana dapat saja bersumber dari pemerintah pusat, pemerintah propinsi ataupun pemerintah kabupaten, bahkan juga berasal dari swadaya masyarakat.

Besaran dana yang tersedia di daerah tingkat II ataupun Kabupaten, sampai saat ini sebagian terbesar masih bersumber dari luar, baik dari pemerintah pusat, maupun pemerintah propinsi. Dana yang berasal dari daerah sendiri seperti dari PAD (Pendapatan Asli Daerah) jumlahnya masih relatif kecil.

Pajak sebagai salah satu sumber PAD, pada tahun 2018 memiliki jumlah pokok untuk kecamatan Pujut sebesar Rp 5.860.803.882,- jumlah tersebut berasal dari sebanyak 38.089 orang wajib pajak. Dari jumlah pokok tersebut baru terealisasi sebesar 71,67 persen atau sebesar Rp 4.200.546.549,- ini berarti masih ada sisa sebesar Rp 1.660.257.333

Disisi lain di tingkat desa terdapat berbagai kegiatan pembangunan seperti proyek yang dananya bersumber dari APBD II dan swadaya yang.. Jumlah proyek dan besarnya dana dari sumber APBD II tersebar secara merata dengan jumlah dan nilai yang sama untuk masing-masing desa .

**TABEL : 7.1.1. REALISASI PENERIMAAN PAJAK BUMI DAN BANGUNAN
MENURUT KATEGORI / DESA 2018**

Kategori / Desa <i>Categoriies / Village</i>	Penerimaan Pokok (Rp)	% Penerimaan Pokok dan Tunggakan
(1)	(3)	(5)
1. Tumpak	356.295.773	66.30
2. Prabu	55.558.624	20.56
3. Kuta	587.881.712	74.68
4. Rembitan	21.879.910	14.07
5. Sukadana	58.801.669	40.24
6. Mertak	416.603.171	58.59
7. Pengengat	55.823.046	43.73
8. Teruwai	50.740.122	70.18
9. Gapura	17.048.512	54.91
10. Kawo	51.169.414	52.94
11. Segala Anyar	20.890.046	54.08
12. Sengkol	762.581.018	73.67
13. Pengembur	80.157.424	69.13
14. Ketara	1.531.278.062	98.00
15. Tanak Awu	68.754.652	83.10
16. Bangket Parak	65.083.394	71.78
Jumlah	4.200.546.549	71.67

Sumber : Kantor BKP Kecamatan Pujut

Source : Office of Pujut District

TABEL : 7.1.2. JUMLAH WAJIB PAJAK DAN POKOK PAJAK MENURUT KATEGORI DAN DESA 2018

Kategori / Desa <i>Categories / Village</i>	Wajib Pajak(Orang) <i>Taxable</i>	Pokok Pajak(Rp) <i>Taxes</i>
(1)	(2)	(3)
1. Tumpak	1.574	537.375.998
2. Prabu	1.606	270.241.202
3. Kuta	2.729	787.216.260
4. Rembitan	2.166	155.494.210
5. Sukadana	2.410	146.127.998
6. Mertak	4.328	711.038.793
7. Pengengat	3.171	127.645.922
8. Teruwai	2.352	72.304.308
9. Gapura	1.120	31.045.310
10. Kawo	3.320	96.657.610
11. Segala Anyar	1.067	38.628.408
12. Sengkol	3.789	1.035.184.185
13. Pengembur	2.655	115.943.805
14. Ketara	1.455	1.562.492.682
15. Tanak Awu	2.010	82.740.125
16. Bangket Parak	2.337	90.667.062
Jumlah	38.089	5.860.803.882

Sumber : Kantor Kecamatan Pujut

Source : Office of Pujut District

TABEL : 7.1.3. DANA TUNJANGAN PENGHASILAN APARATUR PER BULAN PEMERINTAH DESA (TPAPD) TAHUN 2015 (000 Rp)

Desa <i>Village</i>	Kepala Desa <i>Head of Village</i>	Sekretaris Desa <i>Secretaries of Village</i>	Kepala Urusan (5 orang) <i>Kaur (5 Person)</i>	Kepala Dusun <i>Head of Sub of Village</i>
(1)	(2)	(3)	(4)	(5)
1. Tumpak	2.000	1000	5.000	16.000
2. Prabu	2.000	-	5.000	10.000
3. Kuta	2.000	-	5.000	19.000
4. Rembitan	2.000	-	5.000	21.000
5. Sukadana	2.000	-	5.000	17.000
6. Mertak	2.000	1000	5.000	22.000
7. Pengengat	2.000	1000	5.000	18.000
8. Teruwai	2.000	-	5.000	19.000
9. Gapura	2.000	-	5.000	10.000
10. Kawo	2.000	1000	5.000	17000
11. Segala Anyar	2.000	-	5.000	12.000
12. Sengkol	2.000	-	5.000	20.000
13. Pengembur	2.000	-	5.000	13.000
14. Ketara	2.000	-	5.000	17.000
15. Tanak Awu	2.000	-	5.000	17.000
16 . bangket	2.000	-	5.000	18.000
Jumlah	18.000	4000	90.000	266.000

Sumber : Kantor Kecamatan Pujut

Source : Office of Pujut District

TABEL :7.1.4. JUMLAH PROYEK PEMBANGUNAN MASYARAKAT DESA 2009

Desa <i>Village</i>	Fisik <i>Phisic</i>	Aparatur Desa <i>Villages Staff</i>	Program Kesejahteraan Keluarga (PKK) <i>Welfare Family Planing</i>	Jumlah <i>Total</i>
(1)	(2)	(3)	(4)	(5)
1. Tumpak	1	7	4	12
2. Prabu	1	7	4	12
3. Kuta	1	7	4	12
4. Rembitan	1	7	4	12
5. Sukadana	1	7	4	12
6. Mertak	1	7	4	12
7. Pengengat	1	7	4	12
8. Teruwai	1	7	4	12
9. Gapura	1	7	4	12
10. Kawo	1	7	4	12
11. Segala Anyar	1	7	4	12
12. Sengkol	1	7	4	12
13. Pengembur	1	7	4	12
14. Ketara	1	7	4	12
15. Tanak Awu	1	7	4	12
Jumlah	15	105	60	180

Sumber : Kasi PMD Kantor Kecamatan Pujut

Source : PMD Head Section at Office of Pujut District

Statistik dan Spasial Kecamatan Pujut 2019

TABEL : 7.1.5. REALISASI PENYALURAN DANA SARANA DAN PRASARANA DARI DANA PNPM MANDIRI PEDESAAN MENURUT DESA 2015

Desa <i>Village</i>	Sumber Dana PNPM MP <i>Source of District Dev. Prog. Fund</i>
(1)	(2)
1. Tumpak	276.372.700
2. Prabu	132.641.700
3. Kuta	162.351.600
4. Rembitan	264.299.300
5. Sukadana	276.596.300
6. Mertak	289.071.900
7. Pengengat	242.986.000
8. Teruwai	44.468.300
9. Gapura	-
10. Kawo	-
11. Segala Anyar	270.042.300
12. Sengkol	19.805.706
13. Pengembur	242.986.000
14. Ketara	252.281.100
15. Tanak Awu	185.506.200
16. Bangket Parak	272.542.500
Jumlah	2.769.600.000

Sumber : Kantor Kecamatan Pujut

Source : Office of Pujut District

TABEL : 7.2.1. HARGA PRODUSEN YANG DITERIMA PETANI TANAMAN PADI DIRINCI PER BULAN 2016

Bulan <i>Month</i>	Gabah <i>Rice</i>		Gabah Kualitas Rendah <i>Rice</i>	
	GKS	GKP	GKS	GKP
(1)	(2)	(3)	(4)	(5)
Januari / <i>January</i>	500	-	500	-
Februari / <i>February</i>	500	-	500	-
Maret / <i>March</i>	400	380	400	380
April / <i>April</i>	400	380	400	380
Mei / <i>May</i>	400	330	400	-
Juni / <i>June</i>	400	340	450	-
Juli / <i>July</i>	400	380	440	380
Agustus / <i>August</i>	450	380	450	380
September / <i>September</i>	450	340	450	-
Oktober / <i>October</i>	450	-	500	-
November / <i>November</i>	500	-	500	-
Desember / <i>December</i>	500	-	500	-

Sumber : Koordinator Statistik Kecamatan Pujut

TABEL : 7.2.2. HARGA PRODUSEN YANG DITERIMA PETANI TANAMAN PALAWIJA DIRINCI PER BULAN (Rp.000) 2015

Bulan <i>Month</i>	Jagung Pipilan <i>Maize</i>	Ubi Kayu Cassava	Kedele Soybean	Kacang Hijau Small Green Pea
(1)	(2)	(3)	(4)	(5)
Januari / <i>January</i>	-	-	-	-
Februari / <i>February</i>	-	-	-	-
Maret / <i>March</i>	-	-	6000	-
April / <i>April</i>	-	-	6000	1.300
Mei / <i>May</i>	-	-	6000	1.300
Juni / <i>June</i>	-	-	6000	-
Juli / <i>July</i>	-	-	-	-
Agustus / <i>August</i>	-	-	-	-
September / <i>September</i>	-	-	-	-
Oktober / <i>October</i>	-	-	-	-
Nopember / <i>November</i>	-	-	-	-
Desember / <i>December</i>	-	-	-	-

Sumber : Koordinator Statistik Kecamatan Pujut

Source : *Statistical Coordinator of Pujut District*

TABEL : 7.2.3. HARGA PRODUSEN YANG DITERIMA PETANI TANAMAN SAYURAN DIRINCI PER BULAN 2015

Bulan Month	Kacang Panjang String Bean	Pepaya Papaya
(1)	(2)	(3)
Januari / January	-	35
Februari / February	-	35
Maret / March	-	30
April / April	-	30
Mei / May	-	30
Juni / June	-	30
Juli / July	-	35
Agustus / August	-	35
September / September	-	35
Oktober / October	-	35
Nopember / November	-	35
Desember / December	-	35

Sumber : Koordinator Statistik Kecamatan Pujut

Source : Statistical Coordinator of Pujut District

**TABEL : 7.2.4. HARGA PRODUSEN YANG DITERIMA PETANI TANAMAN BUAH-
BUAHAN DIRINCI PER BULAN 2016**

Bulan Month	Pisang Ambon (Sisir) Banana	Pisang Raja (Sisir) Banana	Pisang Saba (Sisir) Banana	Semangka Watermelon
(1)	(2)	(3)	(4)	(5)
Januari / January	6.000	7.500	5.000	-
Februari / February	6.000	7.500	5.000	-
Maret / March	5.500	7.000	4.500	-
April / April	5.500	7.000	4.500	-
Mei / May	5.500	7.000	4.500	-
Juni / June	5.500	7.000	4.500	-
Juli / July	5.500	7.000	4.500	-
Agustus / August	5.500	7.000	4.500	2000
September / September	6.000	7.500	5.000	2000
Oktober / October	6.000	7.500	5.000	2000
Nopember / November	6.000	7.500	5.000	-
Desember / December	6.000	7.500	5.000	-

Sumber : Koordinator Statistik Kecamatan Pujut
Source : Statistical Coordinator of Pujut District

TABEL : 7.2.5. HARGA PRODUSEN YANG DIBAYAR PETANI DIRINCI PER BULAN 2016

Bulan	Mencangkul	Menanam	Menyiangi	Memanen	Traktor	
Month	(1)	(2)	(3)	(4)	(5)	(6)
Januari / January	70.000	30000	30.000	70.000	450.000	
Februari / February	70.000	30000	30.000	70.000	450.000	
Maret / March	70.000	30000	30.000	70.000	450.000	
April / April	70.000	30000	30.000	70.000	450.000	
Mei / May	70.000	30000	30.000	70.000	450.000	
Juni / June	70.000	30000	30.000	70.000	450.000	
Juli / July	70.000	30000	30.000	70.000	450.000	
Agustus / August	70.000	30000	30.000	70.000	450.000	
September/September	70.000	30000	30.000	70.000	450.000	
Oktober / October	70.000	30000	30.000	70.000	450.000	
Nopember/November	70.000	30000	30.000	70.000	450.000	
Desember / December	70.000	30000	30.000	70.000	450.000	
Januari / January	70.000	30000	30.000	70.000	450.000	

Sumber : Koordinator Statistik Kecamatan Pujut

Source : Statistical Coordinator of Pujut District

TABEL :7.2.6. HARGA PUPUK DAN OBAT-OBATAN PERTANIAN PER BULAN TAHUN 2015

Bulan	Sevin	Urea	TSP	NPK	ZA
Month					
(1)	(2)	(3)	(4)	(5)	(6)
Januari / January	150.000	2.000	2.500	2.500	2.000
Februari / February	150.000	2.000	2.500	2.500	2.000
Maret / March	150.000	2.000	2.400	2.500	2.000
April / April	150.000	2.000	2.500	2.500	2.000
Mei / May	150.000	2.000	2.500	2.500	2.000
Juni / June	150.000	2.000	2.500	2.500	2.000
Juli / July	150.000	2.000	2.500	2.500	2.000
Agustus / August	150.000	2.000	2.500	2.500	2.000
September / September	150.000	2.000	2.500	2.500	2.000
Oktober / October	150.000	2.000	2.500	2.500	2.000
Nopember / November	150.000	2.000	2.500	2.500	2.000
Desember / December	150.000	2.000	2.500	2.500	2.000

Sumber : Koordinator Statistik Kecamatan Pujut

Source : Statistical Coordinator of Pujut District

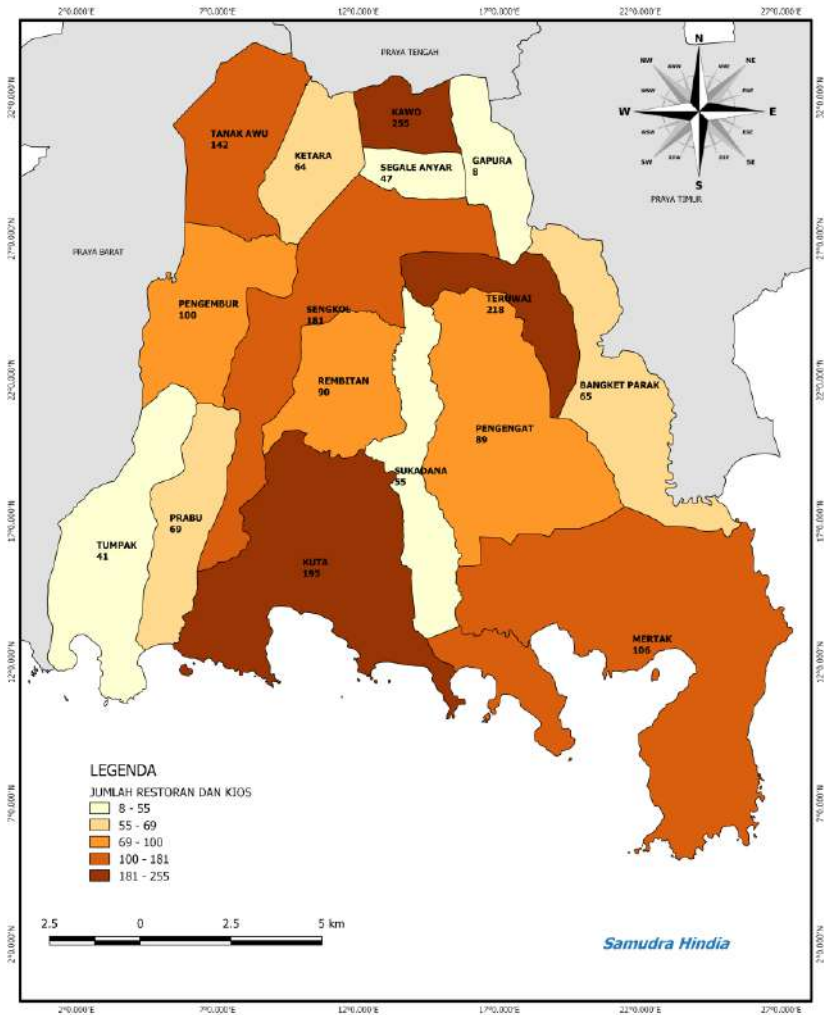
TABEL : 7.2.7. HARGA ALAT-ALAT PERTANIAN PER BULAN 2016

Bulan Month	Nyiru	Arit	Parang	Cangkul Cap		
				Buaya	Pande	Jago
(1)	(2)	(3)	(4)	(5)	(6)	(7)
Januari / January	10.000	15.000	55.000	-	-	50.000
Februari / February	10.000	15.000	55.000	-	-	50.000
Maret / March	10.000	15.000	55.000	-	-	50.000
April / April	10.000	15.000	55.000	-	-	50.000
Mei / May	10.000	15.000	55.000	-	-	50.000
Juni / June	10.000	15.000	55.000	-	-	50.000
Juli / July	10.000	15.000	55.000	-	-	50.000
Agustus / August	10.000	15.000	55.000	-	-	50.000
September / September	10.000	15.000	55.000	-	-	50.000
Oktober / October	10.000	15.000	55.000	-	-	50.000
Nopember / November	10.000	15.000	55.000	-	-	50.000
Desember / December	10.000	15.000	55.000	-	-	50.000

Sumber : Koordinator Statistik Kecamatan Pujut

Source : Statistical Coordinator of Pujut District

JUMLAH RESTORAN DAN KIOS DI KECAMATAN PUJUT MENURUT DESA TAHUN 2018



Statistik dan Spasial Kecamatan Pujut 2019