

# KATALOG DALAM PENERBITAN

## STATISTIK DAN SPASIAL KECAMATAN PUJUT 2020

ISSN	:	2598-3601
Katalog	:	1102001.5202020
Ukuran Buku	:	16 X 21 CM
Jumlah Halaman	:	xvi+ 97
Naskah	:	Koordinator Statistik Kecamatan Pujut
Gambar Kulit	:	Koordinator Statistik Kecamatan Pujut
Diterbitkan oleh	:	Koordinator Statistik Kecamatan Pujut

**BOLEH DIKUTIP DENGAN MENYEBUTKAN SUMBERNYA**

*MAY BE CITED WITH MENTIONING THE SOURCE*





**LALU SUNGKUL, S.Pd**  
**CAMAT PUJUT**



## **KATA PENGANTAR**

Kami panjatkan puji syukur kehadiran Tuhan Yang Maha Kuasa mengawali kata pengantar publikasi "**STATISTIK DAN SPASIAL KECAMATAN PUJUT 2020**", karena akhirnya Badan Pusat Statistik Kabupaten Lombok Tengah telah dapat menyelesaikan publikasi ini.

Publikasi ini memuat berbagai jenis data yang dimaksudkan untuk memberikan gambaran tentang keadaan geografi dan iklim, ciri-ciri dan keadaan sosial ekonomi penduduk secara keseluruhan.

**STATISTIK DAN SPASIAL KECAMATAN PUJUT 2020** menyajikan data sekunder yang bersumber dari berbagai instansi pemerintah maupun swasta di Kecamatan Pujut, dan data primer hasil pengolahan Badan Pusat Statistik Kabupaten Lombok Tengah.

Kepada semua pihak khususnya Pemerintah Daerah Kabupaten Lombok Tengah, disampaikan ucapan terima kasih atas bantuan dan kerjasama yang baik selama ini, sehingga publikasi ini dapat terbit.

Disadari publikasi ini masih banyak kekurangan, karenanya saran dan kritik membangun dari berbagai pihak sangat kami harapkan, agar pada penerbitan-penerbitan selanjutnya dapat lebih bermanfaat.

Sengkol, September 2020  
**KOORDINATOR STATISTIK  
KECAMATAN PUJUT**

**Dwi Agus Wijayanto, S.Si**  
**NIP. 199002242014031002**

## **P R E F A C E**

*Thanks be to God is beginning this preface of "PUJUT SUB DISTRICT IN FIGURES 2020", because this publication finally be published.*

*This publication contained many kind of data. That is intended to provide information on the geographic and climatic condition in Pujut Sub District, and the general social economic characteristic of the population.*

*The 2020 edition contains secondary data collected from government and private institution in Pujut Sub District, and primary data processed by BPS - Statistics of Lombok Tengah Regency.*

*We would like to express our gratitude to those who have given their attention and assistences especially to the Government of Lombok Tengah for the cooperation to make this publication eventually be completed.*

*Reliazing for the less information, any developing critics and advice are welcome for improvement this publication in the future.*

Sengkol, September 2020  
**STATISTIC COORDINATOR OF  
PUJUT SUB DISTRICT**

**Dwi AgusWijayanto, S.Si**  
**NIP. 199002242014031002**

## **S A M B U T A N**

Syukur Alhamdulillah kehadiran Tuhan Yang Maha Esa, saya menyambut baik dan menghargai atas terbitnya buku "**STATISTIK DAN SPASIAL KECAMATAN PUJUT 2020**" yang merupakan lanjutan publikasi tahun sebelumnya.

Sejalan dengan kegiatan pembangunan di daerah, disadari bahwa data yang berkelanjutan dan berkualitas sangat dibutuhkan untuk perencanaan pembangunan daerah. Tanpa dukungan data yang akurat dan dapat dipercaya, perumusan dan penyusunan kebijakan pembangunan daerah tidak akan mencapai sasaran yang diharapkan. Publikasi "**STATISTIK DAN SPASIAL KECAMATAN PUJUT 2020**" merupakan upaya positif dan bermanfaat, khususnya dalam membuat berbagai kebijakan dan perencanaan pada masa mendatang serta mengevaluasi program yang telah dilaksanakan.

Melalui publikasi ini saya mengharapkan kepada semua Dinas, Instansi, Nivo Kecamatan, Lembaga Pemerintah dan Swasta agar ikut berpartisipasi dan membantu Badan Pusat Statistik Kabupaten Lombok Tengah guna kelancaran penerbitan yang akan datang.

Saya harapkan kepada semua pihak agar menggunakan buku ini sebagai sumber data resmi di Kabupaten Lombok Tengah, umumnya dan Kecamatan Pujut khususnya.

Sengkol, September 2020

**CAMAT PUJUT**

**LALU SUNGKUL, S.Pd**

## **FOREWORD**

*With a highly to the Almighty God, I enthusiastically welcome and appreciate to publication of Pujut Sub District in Figures 2020 as a continuation of the previous publication.*

*As the development goes, it is reliazed that the qualified and continued data is needed to back up the planning of development. It is undeniable that without accurate and reliable data the development implemented will deviate from its target and its might undergo some serious obstacles. This " Pujut Sub District in Figures 2020 " ought to positive work and absolutely useful, primarily as a reference to the facilitate the formulation of policies and future plans, and to make an evaluation of a program that has been implemented.*

*In this opportunity, I would like to urge all relevant government and private institution to supply the required data regularly to BPS - Statistics of Lombok Tengah Regency especially Pujut Sub District to the used for the next publication.*

*I hope all the user will using this publication to get the information.*

Sengkol, September 2020

**HEAD OF PUJUT SUB DISTRICT**

**LALU SUNGKUL, S.Pd**



## **KETERANGAN UMUM**

### **ARTI YANG DIGUNAKAN DALAM TABEL DAN GRAFIK**

1. Tiga titik (...) berarti angka tidak tersedia
2. Garis pendek (-) berarti kosong (0) atau angka dapat diabaikan
3. Koma (,) dalam angka digunakan dalam tanda desimal



## PETA WILAYAH KECAMATAN PUJUT





## DAFTAR ISI

KATALOG DALAM PENERBITAN .....	i
KATA PENGANTAR.....	v
<i>P R E F A C E</i> .....	vi
S A M B U T A N.....	vii
<i>F O R E W O R D</i> .....	viii
KETERANGAN UMUM .....	ix
PETA WILAYAH KECAMATAN PUJUT .....	xi
<b>DAFTAR ISI</b> .....	xiii
<b>G E O G R A F I S</b> .....	<b>3</b>
TABEL : 1.1. LETAK GEOGRAFIS & BATAS WILAYAH KECAMATAN PUJUT .....	4
TABEL : 1.2. LUAS WILAYAH KECAMATAN PUJUT DIRINCI PER DESA .....	5
TABEL :1.3. JARAK DESA DENGAN IBU KOTA KECAMATAN, IBUKOTA KABUPATEN DAN IBUKOTA PROPINSI.....	6
TABEL : 1.4. JARAK IBUKOTA KECAMATAN PUJUT DENGAN IBUKOTA KECAMATAN LAIN DI KABUPATEN LOMBOK TENGAH .....	7
<b>BAB II</b> .....	<b>12</b>
<b>P E M E R I N T A H A N</b> .....	<b>12</b>
Tabel 2.1 : Jumlah Kepala Desa Menurut Jenis Kelamin dan Pendidikan Tertinggi di Kecamatan Pujut, 2019 .....	14
Tabel 2.2 : Jumlah Sekretaris Desa Menurut Jenis Kelamin dan Pendidikan Tertinggi di Pujut, 2019 .....	15
Tabel 2.3 : Jumlah Badan Usaha Milik Desa (BUMDes) di Kecamatan Pujut, 2019 .....	16
Tabel 2.4 : Jumlah Pelaksana Teknis Desa dan Pelaksana Kewilayahan Desa di Kecamatan Pujut, 2019 .....	17
<b>BAB III</b> .....	<b>20</b>
<b>P E N D U D U K</b> .....	<b>22</b>
Tabel 3.1 : Banyaknya Rumah Tangga dan Penduduk Dirinci Per Kecamatan di Kabupaten Lombok Tengah Tahun 2019.....	24
Tabel 3.2 :Banyaknya Rumah Tangga dan Penduduk di Kecamatan Pujut Tahun 2019 .....	25
TABEL 3.3 :KEPADATAN PENDUDUK DI KECAMATAN PUJUT TAHUN 2019.....	26

TABEL 3.4 :SEX RATIO PENDUDUK DI KECAMATAN PUJUT TAHUN 2018.....	27
TABEL 3.5 :PERSENTASE PENDUDUK PER DESA DI KECAMATAN PUJUT TAHUN 2018.....	28
Tabel 3.6. : Banyaknya Keluarga Menurut Desa/Kelurahan dan Jenis.....	29
Pengguna Listrik di Kecamatan Pujut, 2019 .....	29
<b>BAB IV.....</b>	<b>32</b>
<b>S O S I A L.....</b>	<b>32</b>
Tabel 4.1 : Banyaknya Sekolah Dasar (SD) Menurut Desa/Kelurahan ....	36
di Kecamatan Pujut, 2019 .....	36
Tabel 4.2 : Banyaknya Madrasah Ibtidaiyah (MI) Menurut Desa/Kelurahan.....	37
di Kecamatan Pujut, 2019 .....	37
Tabel 4.3 : Banyaknya Sekolah Menengah Pertama (SMP) Menurut Desa/Kelurahan di Kecamatan Pujut, 2019.....	38
Tabel 4.4 : Banyaknya Madrasah Tsanawiyah (MTs) Menurut Desa/Kelurahan di Kecamatan Pujut, 2019.....	39
Tabel 4.5 : Banyaknya Sekolah Menengah Atas (SMA) Menurut Desa/Kelurahan di Kecamatan Pujut, 2019.....	40
Tabel 4.6 : Banyaknya Sekolah Menengah Atas (SMA) Menurut Desa/Kelurahan di Kecamatan Pujut, 2019.....	41
Tabel 4.7 : Banyaknya Madrasah Aliyah (MA) Menurut Desa/Kelurahan di Kecamatan Pujut, 2019 .....	41
Tabel 4.8 : Banyaknya Sekolah Menengah Kejuruan (SMK) Menurut Desa/Kelurahan di Kecamatan Pujut, 2019.....	43
Tabel 4.9 : Banyaknya Akademi/Perguruan Tinggi Menurut Desa/Kelurahan di Kecamatan Pujut, 2019.....	44
Tabel 4.10 : Kemudahan Untuk Mencapai Sarana Pendidikan Terdekat Bagi Desa/Kelurahan yang Tidak ada Sarana Pendidikan Menurut Desa/Kelurahan dan Jenjang Pendidikan di Kecamatan Pujut, 2019.....	45
Lanjutan Tabel 4.10 .....	46
Tabel 4.11 : Banyaknya Sarana Kesehatan Menurut Desa/Kelurahan dan Jenis Sarana Kesehatan di Kecamatan Pujut, 2019.....	47
Tabel 4.12 : Kemudahan Mencapai Sarana Kesehatan Terdekat Bagi Desa/Kelurahan yang Tidak ada Sarana Kesehatan Menurut Desa/Kelurahan dan Jenis Sarana Kesehatan di Kecamatan Pujut, 2019 .....	49
Tabel 4.13 : Jumlah Pasangan Usia Subur dan Peserta KB Aktif Menurut Desa di Kecamatan Pujut, 2019 .....	51

Tabel 4.14 : Jumlah Peserta KB Aktif Menurut Jalur dan Desa di Kecamatan Pujut, 2019 .....	53
Tabel 4.16 : Banyaknya Desa/Kelurahan Menurut Keberadaan Penerangan Jalan Utama Desa/Kelurahan di Kecamatan Pujut, 2018 dan 2019.....	56
Tabel 4.17 : Banyaknya Desa/Kelurahan Menurut Jenis Bahan Bakar untuk Memasak yang Digunakan Oleh Sebagian Besar Keluarga di Kecamatan Pujut, 2018 dan 2019 .....	57
Tabel 4.18 : Banyaknya Desa/Kelurahan Menurut Sumber Air Minum Sebagian Besar Keluarga di Kecamatan Pujut, 2018 dan 2019 .....	58
Tabel 4.19 : Banyaknya Desa/Kelurahan Menurut Penggunaan Fasilitas Tempat Buang Air Besar Sebagian Besar Keluarga di Kecamatan Pujut, 2018 dan 2019 .....	59
Tabel 4.20 : Banyaknya Kejadian Bencana Alam Menurut Desa/Kelurahan dan Jenis Bencana Alam di Kecamatan Pujut, 2018.....	60
Tabel 4.21 : Banyaknya Korban Jiwa Akibat Bencana Alam Menurut Desa/Kelurahan dan Jenis Bencana Alam di Kecamatan Pujut, 2018 .....	63
Tabel 4.22 : Keberadaan Fasilitas/Upaya Antisipasi/Mitigasi Bencana Alam Menurut Desa/Kelurahan di Kecamatan Pujut, 2019 .....	66
Tabel 4.23 : Banyaknya Desa/Kelurahan yang Memiliki Kelompok Kegiatan Olahraga Menurut Jenis Olahraga dan Ketersediaan Fasilitas/Lapangan Olahraga di Kecamatan Pujut, 2019 .....	68
<b>PERTANIAN .....</b>	<b>74</b>
Tabel 5.1 : Banyaknya Embung Desa Menurut Desa/Kelurahan di Kecamatan Pujut, 2018 dan 2019.....	76
<b>PERHUBUNGAN .....</b>	<b>80</b>
Tabel 6.1 : Sarana Transportasi Antar Desa/Kelurahan Menurut Desa/Kelurahan di Kecamatan Pujut, 2019.....	82
Tabel 6.2 : Kondisi Jalan Darat Antar Desa/Kelurahan Menurut Desa/Kelurahan di Kecamatan Pujut, 2019.....	83
Tabel 6.3 : Jumlah Menara dan Operator Layanan Komunikasi Telepon Seluler Serta Kondisi Sinyal Telepon Seluler Menurut Desa/Kelurahan di Kecamatan Pujut, 2019 .....	84
Tabel 6.4 : Keberadaan Kantor Pos/Pos Pembantu/Rumah Pos dan Perusahaan/Agen Jasa Ekspedisi Swasta Menurut Desa/Kelurahan di Kecamatan Pujut, 2019 .....	84
Tabel 7.1: Banyaknya Sarana dan Prasarana Ekonomi Menurut Desa/Kelurahan dan Jenisnya di Kecamatan Pujut, 2019 .....	92

Tabel 7.2 : Banyaknya Sarana Lembaga Keuangan Yang Beroperasi Menurut Desa/Kelurahan dan Jenisnya di Kecamatan Pujut, 2019 .....	95
Tabel 7.3 : Banyaknya Koperasi yang Masih Aktif Menurut Desa/Kelurahan dan Jenis Koperasi di Kecamatan Pujut, 2019.....	96



# BAB I GEOGRAFIS





# **BAB I GEOGRAFIS**

## **1.1 Letak Geografis**

Kecamatan Pujut merupakan kecamatan di Kabupaten Lombok Tengah dengan luas wilayah paling luas diantara 12 kecamatan yang ada yaitu sekitar 23.355 ha atau menempati sekitar 19,33 persen dari luas wilayah Kabupaten Lombok Tengah.

Secara geografis Kecamatan Pujut berada dibagian selatan Kabupaten Lombok Tengah dan berbatasan dengan Samudra Indonesia. Hal tersebut menjadi salah satu alasan munculnya banyak objek wisata utamanya wisata bahari yang memiliki keindahan pantai dan keunikan ombak. Di sebelah utara berbatasan dengan Kecamatan Praya Tengah, berbatasan dengan Kecamatan Praya Timur di bagian timur dan Kecamatan Praya Barat di sebelah barat.

TABEL : 1.1. LETAK GEOGRAFIS & BATAS WILAYAH KECAMATAN PUJUT

---

I. LETAK GEOGRAFIS

*GEOGRAPHICAL LOCATION*

KECAMATAN PUJUT TERLETAK ANTARA :

*PUJUT SUB DISTRICT EXTENDS FROM*

- BARAT - TIMUR	: 116° 23,5'-	BUJUR TIMUR
<i>WEST EAST</i>	116° 24'	<i>LONGITUDE EAST</i>
	116° 23,5'-	BUJUR TIMUR
	116° 24'	<i>LONGITUDE WEST</i>
- UTARA - SELATAN :	8° 56 '-	LINTANG SELATAN
<i>NORTH - SOUTH</i>	8° 57 '	<i>LATITUDE SOUTH</i>
	8° 56 '-	LINTANG SELATAN
	8° 57 '	<i>LATITUDE SOUTH</i>

II. BATAS WILAYAH :

*THE BOUNDARIES OF AREA ARE*

SEBELAH UTARA	: KECAMATAN PRAYA TENGAH
<i>TO THE NORTH</i>	<i>PRAYA TENGAH SUB DISTRICT</i>
SEBELAH SELATAN	: SAMUDRA INDONESIA
<i>TO THE SOUTH</i>	<i>INDONESIAN OCEAN</i>
SEBELAH BARAT	: KECAMATAN PRAYA BARAT
<i>TO THE WEST</i>	<i>PRAYA BARAT SUB DISTRICT</i>
SEBELAH TIMUR	: KECAMATAN PRAYA TIMUR
<i>TO THE EAST</i>	<i>PRAYA TIMUR SUB DISTRICT</i>

---

Sumber : Badan Pusat Statistik Kabupaten Lombok Tengah

Source : *Statistical Board of Lombok Tengah Regency*

TABEL : 1.2. LUAS WILAYAH KECAMATAN PUJUT DIRINCI PER DESA

Desa <i>Village</i>	Luas Wilayah <i>Area</i> ( Km <sup>2</sup> )	Persentase <i>Percentage</i> ( % )
(1)	(2)	(3)
1. Tumpak	3 454	14,79
2. Prabu	493	2,11
3. Kuta	2 366	10,13
4. Rembitan	1 475	6,32
5. Sukadana	783	3,35
6. Mertak	1 427	6,11
7. Pangengat	1 197	5,13
8. Teruwai	2 965	12,70
9. Gapura	340	1,46
10. Kawo	836	3,58
11. Segala Anyar	450	1,93
12. Sengkol	1 836	7,86
13. Pengembur	1 333	5,71
14. Ketara	356	1,52
15. Tanak Awu	1 077	4,61
16. Bangket Parak	2 967	12,70
<b>Jumlah / Total</b>	<b>23 355</b>	<b>100</b>

Sumber : Koordinator Statistik Kecamatan Pujut

Source : *Statistical Coordinator of Pujut District*

**TABEL :1.3. JARAK DESA DENGAN IBU KOTA KECAMATAN, IBUKOTA KABUPATEN DAN IBUKOTA PROPINSI**

Desa <i>Village</i>	Jarak <i>Distance ( Km )</i>		
	Kecamatan <i>District</i>	Kabupaten <i>Regency</i>	Propinsi <i>Province</i>
(1)	(2)	(3)	(4)
1. Tumpak	17	32	59
2. Prabu	15	29	56
3. Kuta	8	22	52
4. Rembitan	3	18	45
5. Sukadana	3	17	44
6. Mertak	18	32	64
7. Pangengat	7	21	48
8. Teruwai	6	20	47
9. Gapura	6	11	38
10. Kawo	3	12	39
11. Segala Anyar	1	14	41
12. Sengkol	0	14	41
13. Pengembur	4	19	46
14. Ketara	2	13	35
15. Tanak Awu	4	11	38
16. Bangket Parak	8	22	49

Sumber : Koordinator Statistik Kecamatan Pujut

Source : *Statistical Coordinator of Pujut District*

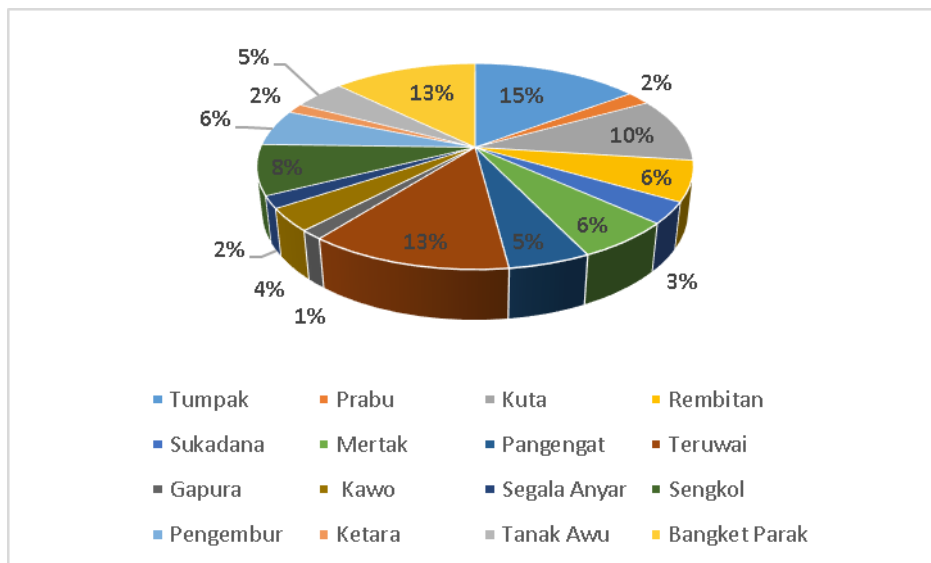
***TABEL : 1.4. JARAK IBUKOTA KECAMATAN PUJUT DENGAN IBUKOTA KECAMATAN LAIN DI KABUPATEN LOMBOK TENGAH***

<i>Dari From</i>	<i>Kecamatan District</i>	<i>J a r a k Distance ( Km )</i>
(1)	(2)	(3)
	Praya Barat	15
	Praya Barat Daya	9
	Praya Timur	8
	Janapria	15
SENGKOL	Kopang	16,5
	Praya	29,5
	Praya Tengah	27
	Jonggat	26
	Pringgarata	33
	Batukliang	27
	Batukliang Utara	34

Sumber : Koordinator Statistik Kecamatan Pujut

Source : *Statistical Coordinator of Pujut District*

**Grafik 1. Persentase Luas Wilayah Kecamatan Pujut Menurut Desa**







## BAB II PEMERINTAHAN





## **BAB II P E M E R I N T A H A N**

Sumber daya manusia yang ada di sektor pemerintahan (aparatus) sangat menentukan dalam mendukung kelancaran kegiatan pembangunan dan pemerataan hasil-hasilnya sampai wilayah paling kecil seperti desa/kelurahan termasuk didalamnya unsur pelayanan kepada masyarakat. Karenanya agar pelayanan dapat berjalan dengan optimal, pengaturan kelembagaan yang ada perlu dilakukan.

Untuk memperlancar kegiatan pembangunan di tingkat kecamatan, ditempatkan aparat pemerintah yang berasal dari berbagai unsur yang mewakili dinas/instansi di tingkat kabupaten. Lembaga-lembaga inilah yang bertugas untuk memberikan pelayanan kepada masyarakat dan menjadi agen pembangunan di tingkat kecamatan khususnya kecamatan Pujut.

Pada Tahun 2019 kecamatan Pujut daya terdiri dari 16 desa definitif. Berdasarkan Peraturan Daerah Nomor 11 tahun 2000 maka setiap desa dilengkapi dengan aparat pemerintahan yang akan mengatur jalannya pemerintahan di tingkat desa sekaligus menjadi perpanjangan tangan dari pemerintah kecamatan.



**Tabel 2.1 : Jumlah Kepala Desa Menurut Jenis Kelamin dan Pendidikan Tertinggi di Kecamatan Pujut, 2019**

Rincian	Kepala Desa	
	(1)	(2)
Jenis Kelamin		16
Laki-laki		16
Perempuan		-
Pendidikan Tertinggi		16
SMU/Sederajat		10
Akademi/D3		-
D4/S1		6
S2		-
S3		-

Sumber: BPS, Pendataan Potensi Desa (Podes) 2019

**Tabel 2.2 : Jumlah Sekretaris Desa Menurut Jenis Kelamin dan Pendidikan Tertinggi di Pujut, 2019**

Rincian	Kepala Desa
	(1)
Jenis Kelamin	16
Laki-laki	16
Perempuan	-
Pendidikan Tertinggi	16
SMU/Sederajat	8
Akademi/D3	-
D4/S1	8
S2	-
S3	-

Sumber: BPS, Pendataan Potensi Desa (Podes) 2019

**Tabel 2.3 : Jumlah Badan Usaha Milik Desa (BUMDes) di Kecamatan Pujut, 2019**

<b>Desa</b>	<b>BUMDES</b>
(1)	(2)
1. Tumpak	1
2. Prabu	1
3. Kuta	1
4. Rembitan	1
5. Sukadana	1
6. Mertak	1
7. Pengengat	1
8. Teruwai	1
9. Gapura	-
10. Kawo	1
11. Segala Anyar	1
12. Sengkol	1
13. Pengembur	1
14. Ketara	1
15. Tanak Awu	1
16. Bangket Parak	1
<b>Jumlah</b>	<b>15</b>

Sumber: BPS, Pendataan Potensi Desa (Podes) 2019

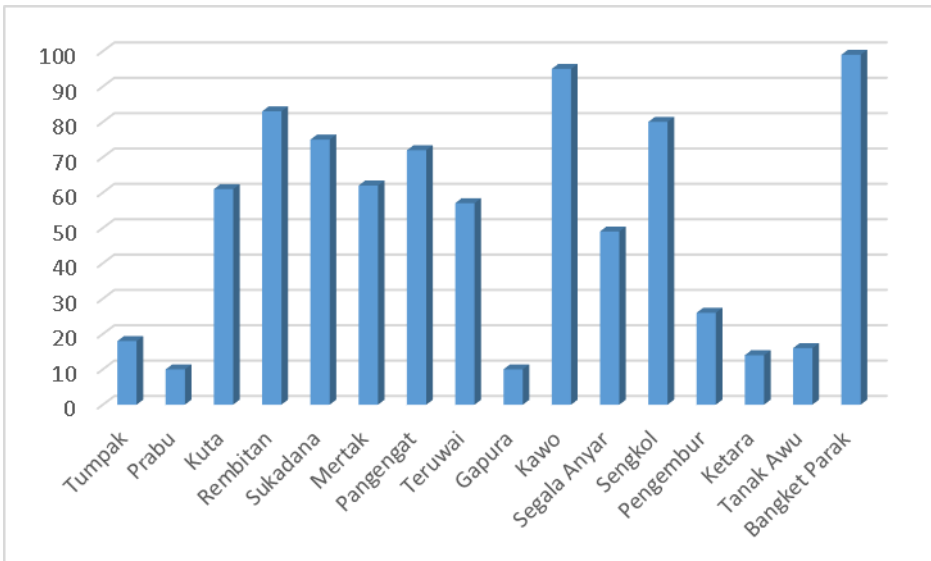


**Tabel 2.4 : Jumlah Pelaksana Teknis Desa dan Pelaksana Kewilayahan Desa di Kecamatan Pujut, 2019**

<b>Desa</b>	<b>Pelaksana Teknis Desa</b>	<b>Pelaksana Kewilayahan Desa</b>
(1)	(2)	(3)
1. Tumpak	3	18
2. Prabu	4	10
3. Kuta	3	61
4. Rembitan	3	83
5. Sukadana	3	75
6. Mertak	3	62
7. Pengengat	3	72
8. Teruwai	5	57
9. Gapura	3	10
10. Kawo	4	95
11. Segala Anyar	3	49
12. Sengkol	4	80
13. Pengembur	5	26
14. Ketara	3	14
15. Tanak Awu	6	16
16. Bangket Parak	3	99
<b>Jumlah</b>	<b>58</b>	<b>827</b>

Sumber: BPS, Pendataan Potensi Desa (Podes) 2019

**Grafik 2. Jumlah Pelaksana Kewilayahan Desa Di Kecamatan Pujut Tahun 2019**





# BAB III PENDUDUK





### **BAB III P E N D U D U K**

Penduduk Kecamatan Pujut pada tahun 2015 tercatat sebanyak 102.659 jiwa, terdiri atas 49.228 penduduk laki-laki dan 53.431 penduduk perempuan. Lebih lanjut perbandingan jumlah penduduk laki dengan penduduk perempuan dapat menghasilkan angka sex rasio yang memiliki besaran sebesar 92 yang berarti bahwa setiap 100 orang penduduk perempuan terdapat 92 orang penduduk laki-laki.

Dilihat jumlah penduduk masing-masing desa, maka dari 16 desa yang ada di Kecamatan Pujut, desa Sengkol merupakan desa yang paling banyak jumlah penduduknya yakni mencapai 10,66 persen dari jumlah penduduk kecamatan, sedangkan desa-desa yang lainnya mencapai persentase dibawah 10 persen.

Bila jumlah penduduk dibandingkan dengan luas wilayah dapat diperoleh angka kepadatan penduduk. Untuk tahun 2015 angka kepadatan penduduk di Kecamatan Pujut mencatat angka sebesar 440 jiwa untuk setiap satu km<sup>2</sup>. Kepadatan antara desa yang satu dengan yang lain terlihat sangat variatif dimana desa Bangket Parak merupakan desa yang paling jarang yakni memiliki kepadatan hanya sebesar 149 jiwa per km<sup>2</sup>, sebaliknya desa terpadat yakni desa Ketara memiliki kepadatan diatas 1.204 jiwa untuk satu km<sup>2</sup>.



Tabel 3.1 : Banyaknya Rumah Tangga dan Penduduk Dirinci Per Kecamatan di Kabupaten Lombok Tengah Tahun 2019

Kecamatan	Rumah Tangga	Penduduk		
		Laki	Peremp	L+P
(1)	(2)	(3)	(4)	(5)
1. Praya Barat	22464	36652	39972	76624
2. Prabarda	17300	26628	29644	56272
3. P u j u t	31190	51025	55368	106393
4. Praya Timur	21103	32532	35726	68258
5. Janapria	23967	35856	41906	77762
6. K o p a n g	24705	37463	44058	81521
7. P r a y a	31768	55385	59955	115340
8. Praya Tengah	19825	31681	34505	66186
9. Jonggat	30263	46584	50228	96812
10. Pringgarata	20558	34105	37737	71842
11. Batukliang	23978	35594	41804	77398
12. Btl. Utara	15727	24765	28315	53080
<i>Jumlah / Total</i>	282850	448270	448270	448270
2 0 1 8	280 437	444 480	494 929	939 409
2 0 1 7	277 866	440292	490 505	930 797
2 0 1 6	275 267	436155	485933	922088
2 0 1 5	272 518	431825	485054	912879

Sumber : Badan Pusat Statistik Kabupaten Lombok Tengah



Tabel 3.2 :Banyaknya Rumah Tangga dan Penduduk di Kecamatan Pujut Tahun 2019

Desa <i>Village</i>	Rumah Tangga	Penduduk		
		Laki	Peremp	L+P
(1)	(2)	(3)	(4)	(5)
1. Tumpak	1687	2653	3020	5673
2. Prabu	1118	1946	2069	4015
3. Kuta	2324	4665	4696	9361
4. Rembitan	2130	3786	4191	7977
5. Sukadana	1654	2533	2802	5335
6. Mertak	2429	3796	3929	7725
7. Pengengat	1902	2791	3011	5802
8. Teruwai	1654	2500	2626	5126
9. Gapura	878	1388	1537	2925
10. Kawo	2921	4734	5047	9781
11. Segala Anyar	977	1535	1647	3182
12. Sengkol	3301	5395	5909	11304
13. Pengembur	2824	4452	5250	9702
14. Ketara	1215	2109	2399	4508
15. Tanak Awu	2726	4568	4955	9523
16. Bangket Parak	1451	2175	2283	4458
<i>Jumlah / Total</i>	31190	51025	55368	106393
2018	30.924	50.613	54.912	105.525
2017	30.641	50.155	54.441	104.596
2016	30.354	49.702	53.954	103.656
2015	30.051	49.228	53.431	102.659

Sumber : Badan Pusat Statistik Kabupaten Lombok Tengah  
*Source* Statistical Board of Lombok Tengah Regency

**TABEL 3.3 :KEPADATAN PENDUDUK DI KECAMATAN PUJUT TAHUN 2019**

Desa <i>Village</i>	Luas Wilayah (Km2)	Penduduk	Kepadatan (Jiwa/Km2)
(1)	(2)	(3)	(4)
1. Tumpak	34,54	5673	164
2. Prabu	4,93	4015	814
3. Kuta	23,66	9361	396
4. Rembitan	14,75	7977	541
5. Sukadana	7,83	5335	681
6. Mertak	14,27	7725	541
7. Pengengat	11,97	5802	485
8. Teruwai	29,6	5126	173
9. Gapura	3,4	2925	860
10. Kawo	8,36	9781	1170
11. Segala Anyar	4,5	3182	707
12. Sengkol	18,36	11304	616
13. Pengembur	13,33	9702	728
14. Ketara	3,56	4508	1266
15. Tanak Awu	10,77	9523	884
16. Bangket Parak	29,72	4458	150
Jumlah	233,55	106393	456
2018	233,55	105.525	452
2017	233,55	104.596	448
2016	233,55	103.656	444
2015	233,55	102.659	440

**Sumber :** Badan Pusat Statistik Kabupaten Lombok Tengah  
**Source :** *Statistical Board of Lombok Tengah Regency*

**TABEL 3.4 :SEX RATIO PENDUDUK DI KECAMATAN PUJUT TAHUN 2018**

Desa <i>Village</i>	Laki <i>Male</i>	Perempuan <i>Female</i>	Sex Ratio
(1)	(2)	(3)	(4)
1. Tumpak	2653	3020	88
2. Prabu	1946	2069	94
3. Kuta	4665	4696	99
4. Rembitan	3786	4191	90
5. Sukadana	2533	2802	90
6. Mertak	3796	3929	97
7. Pengengat	2791	3011	93
8. Teruwai	2500	2626	95
9. Gapura	1388	1537	90
10. Kawo	4734	5047	94
11. Segala Anyar	1535	1647	93
12. Sengkol	5395	5909	91
13. Pengembur	4452	5250	85
14. Ketara	2109	2399	88
15. Tanak Awu	4568	4955	92
16. Bangket Parak	2175	2283	95
Jumlah	51025	55368	92
2 0 1 8	50.613	54.912	92
2 0 1 7	50.155	54.441	92
2 0 1 6	49 702	53 954	92
2 0 1 5	49.228	53.431	92

Sumber : Badan Pusat Statistik Kabupaten Lombok Tengah  
 Source : *Statistical Board of Lombok Tengah Regency*

**TABEL 3.5 :PERSENTASE PENDUDUK PER DESA DI KECAMATAN PUJUT  
TAHUN 2018**

Desa <i>Village</i>	Jumlah Penduduk <i>Population</i>	Persentase terhadap Kecamatan
(1)	(2)	(3)
1. Tumpak	5673	5,33
2. Prabu	4015	3,77
3. Kuta	9361	8,80
4. Rembitan	7977	7,50
5. Sukadana	5335	5,01
6. Mertak	7725	7,26
7. Pengengat	5802	5,45
8. Teruwai	5126	4,82
9. Gapura	2925	2,75
10. Kawo	9781	9,19
11. Segala Anyar	3182	2,99
12. Sengkol	11304	10,62
13. Pengembur	9702	9,12
14. Ketara	4508	4,24
15. Tanak Awu	9523	8,95
16. Bangket Parak	4458	4,19
Jumlah	106393	100,00

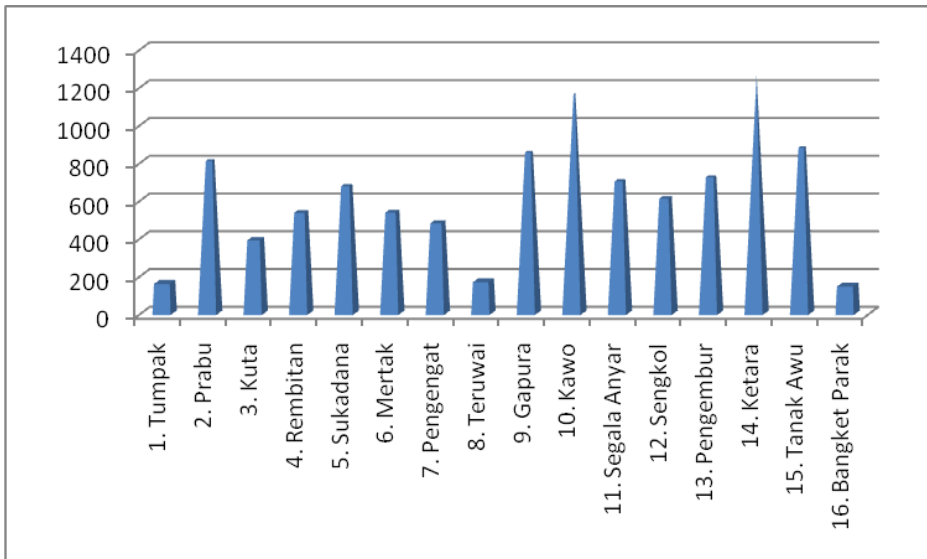
Sumber : Badan Pusat Statistik Kabupaten Lombok Tengah  
*Source Statistical Board of Lombok Tengah Regency*

Tabel 3.6. : Banyaknya Keluarga Menurut Desa/Kelurahan dan Jenis Pengguna Listrik di Kecamatan Pujut, 2019

Desa/Kelurahan	Pengguna Listrik			Bukan Pengguna Listrik
	PLN	Non PLN	Jumlah	
(1)	(2)	(3)	(4)	(5)
1. Tumpak	1984	-	1984	-
2. Prabu	1502	-	1502	-
3. Kuta	2486	-	2486	-
4. Rembitan	3407	-	3407	27
5. Sukadana	2420	-	2420	45
6. Mertak	3600	-	3600	-
7. Pengengat	2510	16	2526	1
8. Teruwai	2177	-	2177	-
9. Gapura	1068	-	1068	-
10. Kawo	4227	-	4227	-
11. Segala Anyar	1283	-	1283	-
12. Sengkol	3851	-	3851	-
13. Pengembur	6057	-	6057	-
14. Ketara	1463	-	1463	-
15. Tanak Awu	3916	-	3916	-
16. Bangket Parak	1753	-	1753	-
<b>Pujut</b>	<b>43704</b>	<b>16</b>	<b>43720</b>	<b>73</b>

Sumber: BPS, Pendataan Potensi Desa (Podes) 2019

**Grafik 3.1. Kepadatan Penduduk Kecamatan Pujut Menurut Desa Tahun 2019**





# BAB IV SOSIAL







## **BAB IV**

### **S O S I A L**

Meningkatnya kesejahteraan masyarakat yang ditandai dengan makin membaiknya keadaan sosial ekonomi merupakan salah satu indikasi keberhasilan pembangunan yang dilaksanakan pemerintah. Kondisi sosial masyarakat di Kecamatan Praya Barat pada umumnya tidak berbeda jauh dengan masyarakat yang ada di kecamatan lain. Perubahan-perubahan sosial yang semakin maju/baik terjadi sebagai akibat dari keberhasilan pembangunan di bidang sosial dan ekonomi. Sarana dan prasarana bidang pendidikan, kesehatan, sosial kemasyarakatan lainnya semakin banyak dan tersebar relatif merata. Dengan demikian masyarakat akan semakin mudah dan gampang dalam mengaksesnya.

Karena sumber daya manusia dianggap sebagai modal utama pembangunan maka pengembangan SDM harus menjadi prioritas agar pembangunan dapat berjalan dengan lancar dan berkesinambungan. Untuk mendukung hal tersebut dibutuhkan peran aktif masyarakat serta ketersediaan sarana dan prasarana yang memadai. Peran aktif masyarakat dapat terlihat dari keberadaan sarana sekolah madrasah yang ada yang sebagian besar merupakan lembaga pendidikan yang pendirian dan pengelolaannya dilakukan oleh masyarakat.



**Tabel 4.1 : Banyaknya Sekolah Dasar (SD) Menurut Desa/Kelurahan di Kecamatan Pujut, 2019**

<b>Desa</b>	<b>Negeri</b>	<b>Swasta</b>	<b>Jumlah</b>
(1)	(2)	(3)	(4)
1. Tumpak	3	-	3
2. Prabu	3	-	3
3. Kuta	3	1	4
4. Rembitan	6	-	6
5. Sukadana	4	-	4
6. Mertak	6	-	6
7. Pengengat	5	-	5
8. Teruwai	5	-	5
9. Gapura	3	-	3
10. Kawo	5	-	5
11. Segala Anyar	2	-	2
12. Sengkol	9	-	9
13. Pengembur	5	2	7
14. Ketara	4	-	4
15. Tanak Awu	5	-	5
16. Bangket Parak	3	-	3
<b>Jumlah</b>	<b>71</b>	<b>3</b>	<b>74</b>

Sumber: BPS, Pendataan Potensi Desa (Podes) 2019

**Tabel 4.2 : Banyaknya Madrasah Ibtidaiyah (MI) Menurut Desa/Kelurahan di Kecamatan Pujut, 2019**

<b>Desa</b>	<b>Negeri</b>	<b>Swasta</b>	<b>Jumlah</b>
(1)	(2)	(3)	(4)
1. Tumpak	-	5	5
2. Prabu	-	2	2
3. Kuta	-	4	4
4. Rembitan	-	1	1
5. Sukadana	-	2	2
6. Mertak	-	-	-
7. Pengengat	-	4	4
8. Teruwai	-	-	-
9. Gapura	-	-	-
10. Kawo	-	2	2
11. Segala Anyar	-	1	1
12. Sengkol	-	3	3
13. Pengembur	-	8	8
14. Ketara	-	1	1
15. Tanak Awu	-	2	2
16. Bangket Parak	-	1	1
<b>Jumlah</b>	<b>-</b>	<b>36</b>	<b>36</b>

Sumber: BPS, Pendataan Potensi Desa (Podes) 2019

**Tabel 4.3 : Banyaknya Sekolah Menengah Pertama (SMP) Menurut Desa/Kelurahan di Kecamatan Pujut, 2019**

<b>Desa</b>	<b>Negeri</b>	<b>Swasta</b>	<b>Jumlah</b>
(1)	(2)	(3)	(4)
1. Tumpak	1	3	4
2. Prabu	1	-	1
3. Kuta	-	2	2
4. Rembitan	1	-	1
5. Sukadana	2	-	2
6. Mertak	2	-	2
7. Pengengat	1	-	1
8. Teruwai	1	-	1
9. Gapura	-	-	-
10. Kawo	2	-	2
11. Segala Anyar	-	-	-
12. Sengkol	3	1	4
13. Pengembur	2	2	4
14. Ketara	-	-	-
15. Tanak Awu	-	-	-
16. Bangket Parak	-	1	1
<b>Jumlah</b>	<b>16</b>	<b>9</b>	<b>21</b>

Sumber: BPS, Pendataan Potensi Desa (Podes) 2019

**Tabel 4.4 : Banyaknya Madrasah Tsanawiyah (MTs) Menurut Desa/Kelurahan di Kecamatan Pujut, 2019**

<b>Desa</b>	<b>Negeri</b>	<b>Swasta</b>	<b>Jumlah</b>
(1)	(2)	(3)	(4)
1. Tumpak	-	3	3
2. Prabu	-	2	2
3. Kuta	1	1	2
4. Rembitan	-	1	1
5. Sukadana	-	2	2
6. Mertak	-	-	-
7. Pengengat	-	3	3
8. Teruwai	-	-	-
9. Gapura	-	-	-
10. Kawo	-	1	1
11. Segala Anyar	-	1	1
12. Sengkol	-	3	3
13. Pengembur	-	6	6
14. Ketara	-	2	2
15. Tanak Awu	-	5	5
16. Bangket Parak	-	1	1
<b>Jumlah</b>	<b>1</b>	<b>31</b>	<b>32</b>

Sumber: BPS, Pendataan Potensi Desa (Podes) 2019

**Tabel 4.5 : Banyaknya Sekolah Menengah Atas (SMA) Menurut Desa/Kelurahan di Kecamatan Pujut, 2019**

<b>Desa</b>	<b>Negeri</b>	<b>Swasta</b>	<b>Jumlah</b>
(1)	(2)	(3)	(4)
1. Tumpak	-	-	-
2. Prabu	-	-	-
3. Kuta	-	-	-
4. Rembitan	-	-	-
5. Sukadana	-	-	-
6. Mertak	-	-	-
7. Pengengat	-	-	-
8. Teruwai	1	-	1
9. Gapura	-	-	-
10. Kawo	-	1	1
11. Segala Anyar	-	-	-
12. Sengkol	1	-	1
13. Pengembur	-	2	2
14. Ketara	-	-	-
15. Tanak Awu	-	-	-
16. Bangket Parak	-	-	-
<b>Jumlah</b>	<b>2</b>	<b>3</b>	<b>5</b>

Sumber: BPS, Pendataan Potensi Desa (Podes) 2019



**Tabel 4.6 : Banyaknya Sekolah Menengah Atas (SMA) Menurut Desa/Kelurahan di Kecamatan Pujut, 2019**

<b>Desa</b>	<b>Negeri</b>	<b>Swasta</b>	<b>Jumlah</b>
(1)	(2)	(3)	(4)
1. Tumpak	-	-	-
2. Prabu	-	-	-
3. Kuta	-	-	-
4. Rembitan	-	-	-
5. Sukadana	-	-	-
6. Mertak	-	-	-
7. Pengengat	-	-	-
8. Teruwai	1	-	1
9. Gapura	-	-	-
10. Kawo	-	1	1
11. Segala Anyar	-	-	-
12. Sengkol	1	-	1
13. Pengembur	-	2	2
14. Ketara	-	-	-
15. Tanak Awu	-	-	-
16. Bangket Parak	-	-	-
<b>Jumlah</b>	<b>2</b>	<b>3</b>	<b>5</b>

Sumber: BPS, Pendataan Potensi Desa (Podes) 2019

**Tabel 4.7 : Banyaknya Madrasah Aliyah (MA) Menurut Desa/Kelurahan di Kecamatan Pujut, 2019**

<b>Desa</b>	<b>Negeri</b>	<b>Swasta</b>	<b>Jumlah</b>
-------------	---------------	---------------	---------------

(1)	(2)	(3)	(4)
1. Tumpak	-	-	-
2. Prabu	-	1	1
3. Kuta	-	1	1
4. Rembitan	-	1	1
5. Sukadana	-	1	1
6. Mertak	-	-	-
7. Pengengat	-	1	1
8. Teruwai	-	-	-
9. Gapura	-	-	-
10. Kawo	-	1	1
11. Segala Anyar	-	-	-
12. Sengkol	1	2	3
13. Pengembur	-	3	3
14. Ketara	-	-	-
15. Tanak Awu	-	1	1
16. Bangket Parak	-	1	1
<b>Jumlah</b>	<b>1</b>	<b>13</b>	<b>14</b>

Sumber: BPS, Pendataan Potensi Desa (Podes) 2019

**Tabel 4.8 : Banyaknya Sekolah Menengah Kejuruan (SMK) Menurut Desa/Kelurahan di Kecamatan Pujut, 2019**

<b>Desa</b>	<b>Negeri</b>	<b>Swasta</b>	<b>Jumlah</b>
(1)	(2)	(3)	(4)
1. Tumpak	-	1	1
2. Prabu	-	-	-
3. Kuta	-	1	1
4. Rembitan	1	-	1
5. Sukadana	-	-	-
6. Mertak	1	-	1
7. Pengengat	-	1	1
8. Teruwai	-	-	-
9. Gapura	-	-	-
10. Kawo	-	-	-
11. Segala Anyar	-	-	-
12. Sengkol	-	1	1
13. Pengembur	-	-	-
14. Ketara	1	-	1
15. Tanak Awu	-	-	-
16. Bangket Parak	-	-	-
<b>Jumlah</b>	<b>3</b>	<b>4</b>	<b>7</b>

Sumber: BPS, Pendataan Potensi Desa (Podes) 2019

**Tabel 4.9 : Banyaknya Akademi/Perguruan Tinggi Menurut Desa/Kelurahan di Kecamatan Pujut, 2019**

<b>Desa</b>	<b>Negeri</b>	<b>Swasta</b>	<b>Jumlah</b>
(1)	(2)	(3)	(4)
1. Tumpak	-	-	-
2. Prabu	-	-	-
3. Kuta	-	-	-
4. Rembitan	-	-	-
5. Sukadana	-	-	-
6. Mertak	-	-	-
7. Pengengat	-	-	-
8. Teruwai	-	-	-
9. Gapura	-	-	-
10. Kawo	-	-	-
11. Segala Anyar	-	-	-
12. Sengkol	-	-	-
13. Pengembur	-	-	-
14. Ketara	-	-	-
15. Tanak Awu	-	-	-
16. Bangket Parak	-	-	-
<b>Jumlah</b>	<b>-</b>	<b>-</b>	<b>-</b>

Sumber: BPS, Pendataan Potensi Desa (Podes) 2019

**Tabel 4.10 : Kemudahan Untuk Mencapai Sarana Pendidikan Terdekat Bagi Desa/Kelurahan yang Tidak ada Sarana Pendidikan Menurut Desa/Kelurahan dan Jenjang Pendidikan di Kecamatan Pujut, 2019**

<b>Desa/Kelurahan</b>	<b>SD</b>	<b>MI</b>	<b>SMP</b>	<b>MTs</b>
(1)	(2)	(3)	(4)	(5)
1. Tumpak	-	-	-	-
2. Prabu	-	-	-	-
3. Kuta	-	-	-	-
4. Rembitan	-	-	-	-
5. Sukadana	-	-	-	-
6. Mertak	-	Mudah	-	Mudah
7. Pengengat	-	-	-	-
8. Teruwai	-	Mudah	-	Mudah
9. Gapura	-	Mudah	Mudah	Mudah
10. Kawo	-	-	-	-
11. Segala Anyar	-	-	Mudah	-
12. Sengkol	-	-	-	-
13. Pengembur	-	-	-	-
14. Ketara	-	-	Mudah	-
15. Tanak Awu	-	-	Mudah	-
16. Bangket Parak	-	-	-	-

**Lanjutan Tabel 4.10**

<b>Desa/Kelurahan</b>	<b>SMA</b>	<b>MA</b>	<b>SMK</b>	<b>Akademi/ Perguruan Tinggi</b>
(1)	(2)	(3)	(4)	(5)
1. Tumpak	Mudah	Mudah	-	Mudah
2. Prabu	Mudah	-	Mudah	Mudah
3. Kuta	Mudah	-	-	Sulit
4. Rembitan	Mudah	-	-	Mudah
5. Sukadana	Mudah	-	Mudah	Mudah
6. Mertak	Mudah	Mudah	-	Mudah
7. Pengengat	Mudah	-	-	Mudah
8. Teruwai	-	Mudah	Mudah	Mudah
9. Gapura	Mudah	Mudah	Mudah	Mudah
10. Kawo	-	-	Mudah	Mudah
11. Segala Anyar	Mudah	Mudah	Mudah	Mudah
12. Sengkol	-	-	-	Mudah
13. Pengembur	-	-	Mudah	Mudah
14. Ketara	Mudah	Mudah	-	Mudah
15. Tanak Awu	Mudah	-	Mudah	Mudah
16. Bangket Parak	Mudah	-	Mudah	Mudah

Sumber : BPS, Pendataan Potensi Desa (Podes) 2019

**Tabel 4.11 : Banyaknya Sarana Kesehatan Menurut Desa/Kelurahan dan Jenis Sarana Kesehatan di Kecamatan Pujut, 2019**

<b>Desa/Kelurahan</b>	<b>Rumah Sakit</b>	<b>Rumah Sakit Bersalin</b>	<b>Poliklinik/Balai Pengobatan</b>
(1)	(2)	(3)	(4)
1. Tumpak	-	-	-
2. Prabu	-	-	-
3. Kuta	-	-	2
4. Rembitan	-	-	-
5. Sukadana	-	-	-
6. Mertak	-	-	1
7. Pengengat	-	-	-
8. Teruwai	-	-	-
9. Gapura	-	-	-
10. Kawo	-	-	-
11. Segala Anyar	-	-	-
12. Sengkol	-	-	1
13. Pengembur	-	-	-
14. Ketara	-	-	-
15. Tanak Awu	-	-	1
16. Bangket Parak	-	-	-
<b>Jumlah</b>	<b>-</b>	<b>-</b>	<b>5</b>

Tabel 4.11 : Lanjutan

Desa/Kelurahan	Puskesmas		Apotek
	Rawat Inap	Tanpa Rawat Inap	
(1)	(6)	(7)	(8)
1. Tumpak	-	-	-
2. Prabu	-	-	-
3. Kuta	1	-	2
4. Rembitan	-	-	-
5. Sukadana	-	-	-
6. Mertak	-	-	-
7. Pengengat	-	-	-
8. Teruwai	1	-	2
9. Gapura	-	-	-
10. Kawo	-	-	1
11. Segala Anyar	-	-	-
12. Sengkol	1	-	2
13. Pengembur	-	-	-
14. Ketara	-	-	-
15. Tanak Awu	-	-	-
16. Bangket Parak	-	-	-
<b>Jumlah</b>	<b>3</b>	<b>-</b>	<b>7</b>

Sumber: BPS, Pendataan Potensi Desa (Podes) 2019



**Tabel 4.12 : Kemudahan Mencapai Sarana Kesehatan Terdekat Bagi Desa/Kelurahan yang Tidak ada Sarana Kesehatan Menurut Desa/Kelurahan dan Jenis Sarana Kesehatan di Kecamatan Pujut, 2019**

<b>Desa/Kelurahan</b>	<b>Rumah Sakit</b>	<b>Rumah Sakit Bersalin</b>	<b>Poliklinik/Balai Pengobatan</b>
(1)	(2)	(3)	(4)
1. Tumpak	Mudah	Mudah	Mudah
2. Prabu	Mudah	Mudah	Mudah
3. Kuta	Sulit	Sulit	-
4. Rembitan	Mudah	Sulit	Mudah
5. Sukadana	Mudah	Mudah	Mudah
6. Mertak	Mudah	Mudah	-
7. Pengengat	Mudah	Sulit	Mudah
8. Teruwai	Mudah	Mudah	Mudah
9. Gapura	Mudah	Mudah	Mudah
10. Kawo	Mudah	Mudah	Mudah
11. Segala Anyar	Mudah	Mudah	Mudah
12. Sengkol	Mudah	Mudah	-
13. Pengembur	Mudah	Mudah	Mudah
14. Ketara	Mudah	Mudah	Mudah
15. Tanak Awu	Mudah	Mudah	-
16. Bangket Parak	Mudah	Mudah	Mudah

Tabel 4.12 : Lanjutan

Desa/Kelurahan	Puskesmas		Apotek
	Rawat Inap	Tanpa Rawat Inap	
(1)	(6)	(7)	(8)
1. Tumpak	Mudah	Mudah	Mudah
2. Prabu	Mudah	Mudah	Mudah
3. Kuta	-	Mudah	-
4. Rembitan	Mudah	Sulit	Mudah
5. Sukadana	Mudah	Mudah	Mudah
6. Mertak	Mudah	Mudah	Mudah
7. Pengengat	Mudah	Mudah	Mudah
8. Teruwai	-	Mudah	-
9. Gapura	Mudah	Mudah	Mudah
10. Kawo	Mudah	Mudah	-
11. Segala Anyar	Mudah	Mudah	Mudah
12. Sengkol	-	Mudah	-
13. Pengembur	Mudah	Mudah	Mudah
14. Ketara	Mudah	Mudah	Mudah
15. Tanak Awu	Mudah	Mudah	Mudah
16. Bangket Parak	Mudah	Mudah	Mudah

Sumber: BPS, Pendataan Potensi Desa (Podes) 2019

**Tabel 4.13 : Jumlah Pasangan Usia Subur dan Peserta KB Aktif Menurut Desa di Kecamatan Pujut, 2019**

Desa	Jumlah PUS	Peserta Aktif			
		IUD	MOW	MOP	Kondom
(1)	(2)	(2)	(3)	(5)	(6)
Tumpak	1,626	31	2	1	1
Prabu	1,320	45	6	3	1
Kuta	2,341	342	23	3	48
Rembitan	2,027	120	16	-	2
Sukadana	1,632	476	23	-	1
Mertak	2,313	701	75	55	-
Pengengat	1,822	716	22	6	10
Teruwai	1,752	596	33	6	1
Gapura	1,133	222	5	-	12
Kawo	2,543	593	36	6	2
Segale Anyar	736	80	14	1	4
Sengkol	2,351	156	10	4	11
Pengembur	2,995	384	11	-	3
Ketara	833	29	4	-	5
Tanak Awu	2,443	72	7	1	10
Bangket Parak	1,565	344	32	6	8
<b>Jumlah</b>	<b>29,432</b>	<b>4,907</b>	<b>319</b>	<b>92</b>	<b>119</b>

Sumber: Dinas Pemberdayaan Perempuan, Perlindungan Anak, Pengendalian Penduduk dan KB Kabupaten Lombok Tengah

**Tabel 4.13: Lanjutan**

<b>Desa</b>	<b>Implan</b>	<b>Suntik</b>	<b>PIL</b>	<b>Jumlah</b>
(1)	(7)	(8)	(9)	(10)
Tumpak	620	337	255	1,247
Prabu	402	381	57	895
Kuta	849	369	77	1,711
Rembitan	643	569	75	1,425
Sukadana	274	423	86	1,283
Mertak	530	161	25	1,547
Pengengat	230	413	64	1,461
Teruwai	437	132	16	1,221
Gapura	220	113	55	627
Kawo	396	588	40	1,661
Segale Anyar	145	190	30	464
Sengkol	134	960	257	1,532
Pengembur	647	96	24	1,965
Ketara	143	302	72	555
Tanak Awu	471	1,171	36	1,768
Bangket Parak	569	126	33	1,118
<b>Jumlah</b>	<b>6,710</b>	<b>7,131</b>	<b>1,202</b>	<b>20,480</b>

Sumber: Dinas Pemberdayaan Perempuan, Perlindungan Anak, Pengendalian Penduduk dan KB Kabupaten Lombok Tengah

**Tabel 4.14 : Jumlah Peserta KB Aktif Menurut Jalur dan Desa di Kecamatan Pujut, 2019**

<b>Desa</b>	<b>Jalur Swasta</b>	<b>Jalur Pemerintah</b>	<b>Peserta KB Aktif</b>
(1)	(2)	(3)	(4)
Tumpak	-	1,247	1,247
Prabu	-	895	895
Kuta	-	1,711	1,711
Rembitan	-	1,425	1,425
Sukadana	-	1,283	1,283
Mertak	-	1,547	1,547
Pengengat	-	1,461	1,461
Teruwai	-	1,221	1,221
Gapura	-	627	627
Kawo	-	1,661	1,661
Segale Anyar	3	461	464
Sengkol	155	1,377	1,532
Pengembur	-	1,965	1,965
Ketara	-	555	555
Tanak Awu	-	1,768	1,768
Bangket Parak	-	1,118	1,118
<b>Jumlah</b>	<b>158</b>	<b>20,322</b>	<b>20,480</b>

Sumber : Dinas Pemberdayaan Perempuan, Perlindungan Anak, Pengendalian Penduduk dan KB Kabupaten Lombok Tengah

**Tabel 4.15: Jumlah Peserta KB Menurut Metode Kontrasepsi dan Desa di Kecamatan Pujut, 2019**

<b>Desa</b>	<b>Pil</b>	<b>Spiral</b>	<b>Kondom</b>	<b>Suntikan</b>
(1)	(2)	(3)	(4)	(5)
Tumpak	33	-	-	125
Prabu	44	-	1	108
Kuta	20	6	10	124
Rembitan	12	-	1	113
Sukadana	72	10	2	260
Mertak	34	5	-	217
Pengengat	63	56	7	312
Teruwai	4	28	2	16
Gapura	20	24	7	49
Kawo	-	52	-	212
Segale Anyar	-	6	-	80
Sengkol	20	17	3	262
Pengembur	22	-	-	322
Ketara	6	-	-	40
Tanak Awu	13	6	2	175
Bangkit Parak	8	14	-	115
<b>Jumlah</b>	<b>371</b>	<b>224</b>	<b>35</b>	<b>2,530</b>

Sumber: Dinas Pemberdayaan Perempuan, Perlindungan Anak, Pengendalian Penduduk dan KB Kabupaten Lombok Tengah

**Tabel 4.15 : Lanjutan**

<b>Desa</b>	<b>Susuk</b>	<b>MOW</b>	<b>MOP</b>	<b>Jumlah</b>	<b>% thd. Target</b>
(1)	(6)	(7)	(8)	(9)	(10)
Tumpak	65	-	-	223	121.20
Prabu	73	-	-	226	161.43
Kuta	57	1	-	218	93.16
Rembitan	82	-	-	208	95.41
Sukadana	77	-	-	421	236.52
Mertak	52	-	-	308	128.87
Pengengat	43	-	-	481	353.68
Teruwai	62	2	-	114	67.86
Gapura	100	-	-	200	104.71
Kawo	78	-	-	342	112.13
Segale Anyar	23	-	-	109	147.30
Sengkol	39	3	2	346	136.22
Pengembur	53	-	-	397	123.68
Ketara	44	1	-	91	85.85
Tanak Awu	81	2	-	279	80.64
Bangket Parak	88	-	-	225	142.41
<b>Jumlah</b>	<b>1,017</b>	<b>9</b>	<b>2</b>	<b>4,188</b>	<b>2,191.07</b>

Sumber: Dinas Pemberdayaan Perempuan, Perlindungan Anak, Pengendalian Penduduk dan KB Kabupaten Lombok Tengah

**Tabel 4.16 : Banyaknya Desa/Kelurahan Menurut Keberadaan Penerangan Jalan Utama Desa/Kelurahan di Kecamatan Pujut, 2018 dan 2019**

<b>Penerangan Jalan Utama</b>	<b>2018</b>	<b>2019</b>
(1)	(2)	(3)
<b>Sumber Penerangan Jalan Utama</b>		
Listrik Pemerintah	7	9
Listrik Non Pemerintah	4	7
Non Listrik	5	-

Sumber : BPS, Pendataan Potensi Desa (Podes) 2014,2018, dan 2019



**Tabel 4.17 : Banyaknya Desa/Kelurahan Menurut Jenis Bahan Bakar untuk Memasak yang Digunakan Oleh Sebagian Besar Keluarga di Kecamatan Pujut, 2018 dan 2019**

<b>Jenis Bahan Bakar</b>	<b>2018</b>	<b>2019</b>
(1)	(2)	(3)
Gas Kota	-	-
LPG 3 Kg	16	16
LPG lebih dari 3 Kg	-	-
Minyak Tanah	-	-
Kayu Bakar	-	-

Sumber : BPS, Pendataan Potensi Desa (Podes) 2018, dan 2019

**Tabel 4.18 : Banyaknya Desa/Kelurahan Menurut Sumber Air Minum Sebagian Besar Keluarga di Kecamatan Pujut, 2018 dan 2019**

<b>Sumber Air Minum</b>	<b>2018</b>	<b>2019</b>
(1)	(2)	(3)
Air Kemasan Bermerk	-	-
Air Isi Ulang	4	7
Ledeng Dengan Meteran	1	1
Ledeng Tanpa Meteran	-	-
Sumur Bor atau Pompa	1	4
Sumur	10	4
Mata Air	-	-
Sungai/Danau/Kolam/ Waduk/Situ/ Embung/Bendungan	-	-
Air Hujan	-	-
Lainnya	-	-

Sumber : BPS, Pendataan Potensi Desa (Podes) 2018 dan 2019

**Tabel 4.19 : Banyaknya Desa/Kelurahan Menurut Penggunaan Fasilitas Tempat Buang Air Besar Sebagian Besar Keluarga di Kecamatan Pujut, 2018 dan 2019**

<b>Fasilitas Tempat Buang Air Besar</b>	<b>2018</b>	<b>2019</b>
(1)	(2)	(3)
<b>Jamban</b>	<b>15</b>	<b>16</b>
Sendiri	12	15
Bersama	3	1
Umum	-	-
<b>Bukan Jamban</b>	<b>1</b>	<b>-</b>

Sumber : BPS, Pendataan Potensi Desa (Podes) 2018, dan 2019

**Tabel 4.20 : Banyaknya Kejadian Bencana Alam Menurut Desa/Kelurahan dan Jenis Bencana Alam di Kecamatan Pujut, 2018**

<b>Desa/Kelurahan</b>	<b>Gempa Bumi</b>	<b>Tsunami</b>	<b>Gunung Meletus</b>	<b>Tanah Longsor</b>
(1)	(2)	(3)	(4)	(5)
1. Tumpak	4	-	-	-
2. Prabu	3	-	-	-
3. Kuta	3	-	-	-
4. Rembitan	3	-	-	-
5. Sukadana	3	-	-	1
6. Mertak	3	-	-	-
7. Pengengat	3	-	-	-
8. Teruwai	3	-	-	-
9. Gapura	3	-	-	-
10. Kawo	3	-	-	-
11. Segala Anyar	2	-	-	-
12. Sengkol	3	-	-	-
13. Pengembur	-	-	-	-
14. Ketara	3	-	-	-
15. Tanak Awu	5	-	-	-
16. Bangket Parak	2	-	-	-
<b>Jumlah</b>	<b>46</b>	<b>-</b>	<b>-</b>	<b>-</b>

**Tabel 4.20: Lanjutan**

<b>Desa/Kelurahan</b>	<b>Banjir</b>	<b>Banjir Bandang</b>	<b>Kekeringan</b>
(1)	(6)	(7)	(8)
1. Tumpak	-	-	-
2. Prabu	-	-	-
3. Kuta	1	-	-
4. Rembitan	-	-	-
5. Sukadana	-	-	-
6. Mertak	-	-	-
7. Pengengat	-	-	-
8. Teruwai	-	-	-
9. Gapura	-	-	-
10. Kawo	-	-	-
11. Segala Anyar	-	-	-
12. Sengkol	-	-	-
13. Pengembur	-	-	-
14. Ketara	-	-	-
15. Tanak Awu	1	-	-
16. Bangket Parak	2	-	-
Jumlah	<b>4</b>	-	-

**Tabel 4.20 : Lanjutan**

<b>Desa/Kelurahan</b>	<b>Kebakaran Hutan dan Lahan</b>	<b>Angin Puyuh/ Puting Beliung/ Topan</b>	<b>Gelombang Pasang Laut</b>
(1)	(9)	(10)	(11)
1. Tumpak	-	-	-
2. Prabu	-	-	-
3. Kuta	-	-	-
4. Rembitan	-	-	-
5. Sukadana	-	-	-
6. Mertak	-	-	-
7. Pengengat	-	-	-
8. Teruwai	-	-	-
9. Gapura	-	-	-
10. Kawo	-	-	-
11. Segala Anyar	-	-	-
12. Sengkol	-	-	-
13. Pengembur	-	-	-
14. Ketara	-	-	-
15. Tanak Awu	-	-	-
16. Bangket Parak	-	4	-
<b>Jumlah</b>	-	<b>4</b>	-

Sumber : BPS, Pendataan Potensi Desa (Podes) 2019

**Tabel 4.21 : Banyaknya Korban Jiwa Akibat Bencana Alam Menurut Desa/Kelurahan dan Jenis Bencana Alam di Kecamatan Pujut, 2018**

<b>Desa/Kelurahan</b>	<b>Gempa Bumi</b>	<b>Tsunami</b>	<b>Gunung Meletus</b>	<b>Tanah Longsor</b>
(1)	(2)	(3)	(4)	(5)
1. Tumpak	-	-	-	-
2. Prabu	-	-	-	-
3. Kuta	-	-	-	-
4. Rembitan	-	-	-	-
5. Sukadana	-	-	-	-
6. Mertak	-	-	-	-
7. Pengengat	-	-	-	-
8. Teruwai	-	-	-	-
9. Gapura	-	-	-	-
10. Kawo	-	-	-	-
11. Segala Anyar	-	-	-	-
12. Sengkol	-	-	-	-
13. Pengembur	-	-	-	-
14. Ketara	-	-	-	-
15. Tanak Awu	-	-	-	-
16. Bangket Parak	-	-	-	-
Jumlah	-	-	-	-

**Tabel 4.21 : Lanjutan**

<b>Desa/Kelurahan</b>	<b>Banjir</b>	<b>Banjir Bandang</b>	<b>Kekeringan</b>
(1)	(6)	(7)	(8)
1. Tumpak	-	-	-
2. Prabu	-	-	-
3. Kuta	-	-	-
4. Rembitan	-	-	-
5. Sukadana	-	-	-
6. Mertak	-	-	-
7. Pengengat	-	-	-
8. Teruwai	-	-	-
9. Gapura	-	-	-
10. Kawo	-	-	-
11. Segala Anyar	-	-	-
12. Sengkol	-	-	-
13. Pengembur	-	-	-
14. Ketara	-	-	-
15. Tanak Awu	-	-	-
16. Bangket Parak	-	-	-
Jumlah	-	-	-



**Tabel 4.21 : Lanjutan**

<b>Desa/Kelurahan</b>	<b>Kebakaran Hutan dan Lahan</b>	<b>Angin Puyuh/ Puting Beliung/ Topan</b>	<b>Gelombang Pasang Laut</b>
(1)	(9)	(10)	(11)
1. Tumpak	-	-	-
2. Prabu	-	-	-
3. Kuta	-	-	-
4. Rembitan	-	-	-
5. Sukadana	-	-	-
6. Mertak	-	-	-
7. Pengengat	-	-	-
8. Teruwai	-	-	-
9. Gapura	-	-	-
10. Kawo	-	-	-
11. Segala Anyar	-	-	-
12. Sengkol	-	-	-
13. Pengembur	-	-	-
14. Ketara	-	-	-
15. Tanak Awu	-	-	-
16. Bangket Parak	-	-	-
Jumlah	-	-	-

Sumber : BPS, Pendataan Potensi Desa (Podes) 2019

**Tabel 4.22 : Keberadaan Fasilitas/Upaya Antisipasi/Mitigasi Bencana Alam Menurut Desa/Kelurahan di Kecamatan Pujut, 2019**

<b>Desa/Kelurahan</b>	<b>Sistem Peringatan Dini Bencana Alam</b>	<b>Sistem Peringatan Dini Khusus Tsunami</b>	<b>Perlengkapan Keselamatan</b>
(1)	(2)	(3)	(4)
1. Tumpak	Tidak ada	Tidak ada	Tidak ada
2. Prabu	Tidak ada	Tidak ada	Tidak ada
3. Kuta	Ada	Tidak ada	Ada
4. Rembitan	Tidak ada	Tidak ada	Tidak ada
5. Sukadana	Tidak ada	Tidak ada	Tidak ada
6. Mertak	Tidak ada	Tidak ada	Ada
7. Pengengat	Tidak ada	Bukan Wilayah Potensi Tsunami	Tidak ada
8. Teruwai	Tidak ada	Bukan Wilayah Potensi Tsunami	Tidak ada
9. Gapura	Tidak ada	Bukan Wilayah Potensi Tsunami	Tidak ada
10. Kawo	Tidak ada	Bukan Wilayah Potensi Tsunami	Tidak ada
11. Segala Anyar	Tidak ada	Bukan Wilayah Potensi Tsunami	Tidak ada
12. Sengkol	Ada	Tidak ada	Tidak ada
13. Pengembur	Tidak ada	Bukan Wilayah Potensi Tsunami	Tidak ada
14. Ketara	Tidak ada	Tidak ada	Tidak ada
15. Tanak Awu	Tidak ada	Bukan Wilayah Potensi Tsunami	Tidak ada
16. Bangket Parak	Tidak ada	Tidak ada	Tidak ada

Sumber : BPS, Pendataan Potensi Desa (Podes) 2019

**Tabel 4.22 : Lanjutan**

<b>Desa/Kelurahan</b>	<b>Rambu-rambu dan Jalur Evakuasi Bencana</b>	<b>Pembuatan, Perawatan, atau Normalisasi: Sungai, Kanal, Tanggul, Parit, Drainase, Waduk, Pantai, dll</b>
(1)	(5)	(6)
1. Tumpak	Ada	Ada
2. Prabu	Tidak ada	Ada
3. Kuta	Ada	Ada
4. Rembitan	Tidak ada	Ada
5. Sukadana	Tidak ada	Tidak ada
6. Mertak	Ada	Ada
7. Pengengat	Tidak ada	Ada
8. Teruwai	Tidak ada	Ada
9. Gapura	Tidak ada	Ada
10. Kawo	Tidak ada	Ada
11. Segala Anyar	Tidak ada	Ada
12. Sengkol	Ada	Ada
13. Pengembur	Tidak ada	Ada
14. Ketara	Tidak ada	Ada
15. Tanak Awu	Tidak ada	Ada
16. Bangket Parak	Tidak ada	Ada

Sumber : BPS, Pendataan Potensi Desa (Podes) 2019

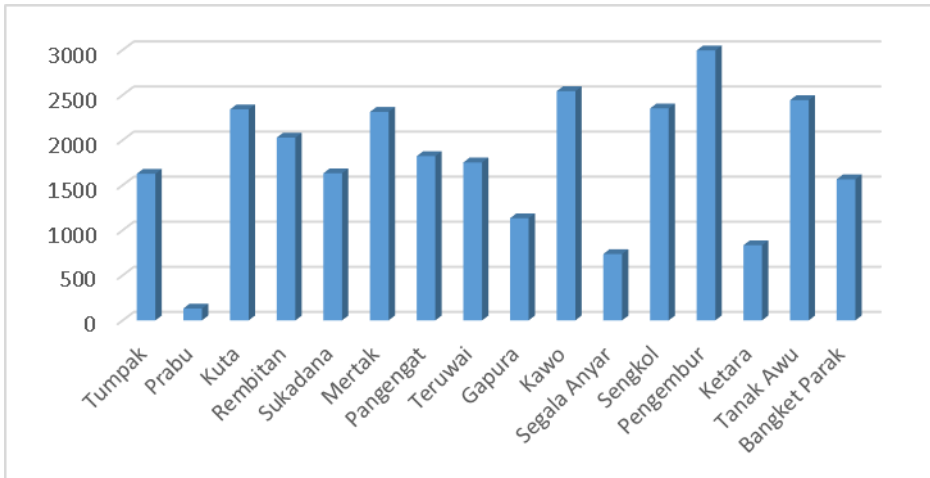
**Tabel 4.23 : Banyaknya Desa/Kelurahan yang Memiliki Kelompok Kegiatan Olahraga Menurut Jenis Olahraga dan Ketersediaan Fasilitas/Lapangan Olahraga di Kecamatan Pujut, 2019**

Jenis Olahraga	Kondisi Fasilitas/Lapangan Olahraga			Tidak Ada Fasilitas/Lapangan Olahraga
	Baik	Rusak Sedang	Rusak Parah	
(1)	(2)	(3)	(4)	(5)
Sepak bola	1	4	1	10
Bola voli	2	7	1	6
Bulu tangkis	2	2	-	12
Bola basket	-	-	-	16
Tenis lapangan	-	-	-	16
Tenis meja	1	2	2	11
Futsal	2	1	1	12
Renang	-	-	-	16
Bela diri (pencak silat, karate, dll)	-	-	-	16
Bilyard	1	-	-	15
Pusat kebugaran (senam, fitness, aerobik, dll)	4	-	-	12
Lainnya	-	-	-	16

Sumber : BPS, Pendataan Potensi Desa (Podes) 2019



**Grafik 4. Jumlah Pasangan Usia Subur Di Kecamatan Pujut Menurut Desa Tahun 2019**



**BAB V**  
**PERTANIAN**

**BAB. V**  
**P E R T A N I A N**





## **BAB V**

### **PERTANIAN**

Kecamatan Pujut yang masuk dalam lingkaran Lombok Selatan, beberapa tahun yang lalu dikenal sebagai daerah tandus yang identik dengan kemiskinan, kelaparan dan keterbelakangan. Namun seiring perjalanan waktu, adanya pembangunan dam dan bendungan setidaknya dapat mengurangi permasalahan diatas, meskipun sektor pertanian sebagai salah satu sumber pencaharian sebagian besar penduduk belum mampu terangkat secara optimal.

Selain dengan memanfaatkan bendungan yang ada, peningkatan produktivitas lahan pertanian juga dilakukan melalui peningkatan pengetahuan petani dalam tehnik bertani ditambah dengan pengetahuan tentang berbagai jenis komoditi pertanian yang dapat menciptakan output yang memiliki harga jual yang lebih menjanjikan bagi petani, sehingga tingkat kesejahteraan petani dapat terangkat dari waktu ke waktu.

Selain bendungan penyediaan air untuk pertanian juga dilakukan dengan pembangunan embung di masing-masing desa, dengan adanya embung-embung ini diharapkan ketersediaan air bagi petani dapat lebih terjamin dan merata.



**Tabel 5.1 : Banyaknya Embung Desa Menurut Desa/Kelurahan di Kecamatan Pujut, 2018 dan 2019**

<b>Desa</b>	<b>2018</b>	<b>2019</b>
(1)	(2)	(3)
1. Tumpak	1	3
2. Prabu	1	5
3. Kuta	-	-
4. Rembitan	4	5
5. Sukadana	9	6
6. Mertak	3	3
7. Pengengat	3	9
8. Teruwai	-	9
9. Gapura	-	-
10. Kawo	-	-
11. Segala Anyar	-	9
12. Sengkol	2	3
13. Pengembur	2	2
14. Ketara	-	-
15. Tanak Awu	-	1
16. Bangket parak	-	4
<b>Jumlah</b>	<b>25</b>	<b>59</b>

Sumber: BPS, Pendataan Potensi Desa (Podes) 2018 dan 2019



# BAB VI PERHUBUNGAN





## **BAB. VI**

### **PERHUBUNGAN**

Salah satu sarana perhubungan yang memiliki peran cukup signifikan dalam ikut serta menunjang kemajuan perekonomian termasuk sangat berpengaruh terhadap kondisi sosial masyarakat adalah sarana jalan.

Sampai tahun 2019 di kecamatan Pujut terdapat jalan aspal sudah tersebar hampir merata di semua desa di kecamatan Pujut.

Terkait dengan itu maka alat angkutan umum yang biasa digunakan oleh masyarakat untuk kegiatan perekonomian adalah kendaraan roda empat serta kendaraan roda dua. Disamping itu kendaraan tidak bermotor seperti cidomo, gerobak maupun sepeda tetap digunakan oleh masyarakat sebagai sarana transportasi alternatif.

Kehidupan sosial ekonomi masyarakat pedesaan mengalami kemajuan yang cukup pesat dengan semakin mudahnya mobilisasi penduduk antar wilayah sehubungan pembangunan di bidang transportasi menunjukkan kemajuan yang cukup signifikan.

Untuk media informasi dan rekreasi, keberadaan TV dan radio semakin merata terdapat dalam setiap rumahtangga. Semakin meningkatnya kepemilikan kedua jenis alat informasi dan rekreasi ini tidak terlepas dengan semakin meningkatnya pendapatan masyarakat.





**Tabel 6.1 : Sarana Transportasi Antar Desa/Kelurahan Menurut Desa/Kelurahan di Kecamatan Pujut, 2019**

<b>Desa/Kelurahan</b>	<b>Jenis Transportasi</b>	<b>Keberadaan Angkutan Umum</b>
(1)	(2)	(3)
1. Tumpak	Darat	Ada, Tanpa Trayek Tetap
2. Prabu	Darat	Tidak Ada angkutan Umum
3. Kuta	Darat	Ada, Tanpa Trayek Tetap
4. Rembitan	Darat	Ada, Tanpa Trayek Tetap
5. Sukadana	Darat	Ada, Tanpa Trayek Tetap
6. Mertak	Darat	Ada, Tanpa Trayek Tetap
7. Pengengat	Darat	Ada, Tanpa Trayek Tetap
8. Teruwai	Darat	Tidak Ada angkutan Umum
9. Gapura	Darat	Ada, Tanpa Trayek Tetap
10. Kawo	Darat	Ada, Tanpa Trayek Tetap
11. Segala Anyar	Darat	Ada, Dengan Trayek Tetap
12. Sengkol	Darat	Ada, Dengan Trayek Tetap
13. Pengembur	Darat	Ada, Tanpa Trayek Tetap
14. Ketara	Darat	Ada, Tanpa Trayek Tetap
15. Tanak Awu	Darat	Ada, Tanpa Trayek Tetap
16. Bangket Parak	Darat	Ada, Tanpa Trayek Tetap

Sumber : BPS, Pendataan Potensi Desa (Podes) 2019

**Tabel 6.2 : Kondisi Jalan Darat Antar Desa/Kelurahan Menurut Desa/Kelurahan di Kecamatan Pujut, 2019**

<b>Desa/Kelurahan</b>	<b>Jenis Permukaan Jalan</b>	<b>Dapat Dilalui Kendaraan Bermotor Roda 4 atau Lebih</b>
(1)	(2)	(3)
1. Tumpak	Aspal/Beton	Sepanjang Tahun
2. Prabu	Diperkeras(kerikil,batu,dll)	Sepanjang Tahun
3. Kuta	Aspal/Beton	Sepanjang Tahun
4. Rembitan	Aspal/Beton	Sepanjang Tahun
5. Sukadana	Diperkeras(kerikil,batu,dll)	Sepanjang Tahun
6. Mertak	Aspal/Beton	Sepanjang Tahun
7. Pengengat	Aspal/Beton	Sepanjang Tahun
8. Teruwai	Aspal/Beton	Sepanjang Tahun
9. Gapura	Aspal/Beton	Sepanjang Tahun
10. Kawo	Aspal/Beton	Sepanjang Tahun
11. Segala Anyar	Aspal/Beton	Sepanjang Tahun
12. Sengkol	Aspal/Beton	Sepanjang Tahun
13. Pengembur	Aspal/Beton	Sepanjang Tahun
14. Ketara	Aspal/Beton	Sepanjang Tahun
15. Tanak Awu	Aspal/Beton	Sepanjang Tahun
16. Bangket Parak	Aspal/Beton	Sepanjang Tahun

Sumber : BPS, Pendataan Potensi Desa (Podes) 2019

**Tabel 6.3 : Jumlah Menara dan Operator Layanan Komunikasi Telepon Seluler Serta Kondisi Sinyal Telepon Seluler Menurut Desa/Kelurahan di Kecamatan Pujut, 2019**

Desa/Kelurahan	Jumlah Menara Telepon Seluler (BTS)	Jumlah Operator	Kondisi Sinyal
		Layanan Komunikasi Telepon Seluler Yang Menjangkau di Desa/Kelurahan	Telepon Seluler di Sebagian Besar Wilayah Desa/Kelurahan
(1)	(2)	(3)	(4)
1. Tumpak	2	1	Lemah
2. Prabu	2	2	Kuat
3. Kuta	4	4	Sangat Kuat
4. Rembitan	5	5	Kuat
5. Sukadana	2	4	Kuat
6. Mertak	4	4	Kuat
7. Pengengat	2	4	Kuat
8. Teruwai	3	4	Kuat
9. Gapura	0	4	Sangat Kuat
10. Kawo	2	4	Sangat Kuat
11. Segala Anyar	1	4	Kuat
12. Sengkol	5	4	Kuat
13. Pengembur	2	4	Sangat Kuat
14. Ketara	3	4	Kuat
15. Tanak Awu	4	4	Kuat
16. Bangket Parak	1	4	Kuat
<b>Pujut</b>	<b>42</b>	<b>60</b>	

Sumber : BPS, Pendataan Potensi Desa (Podes) 2019

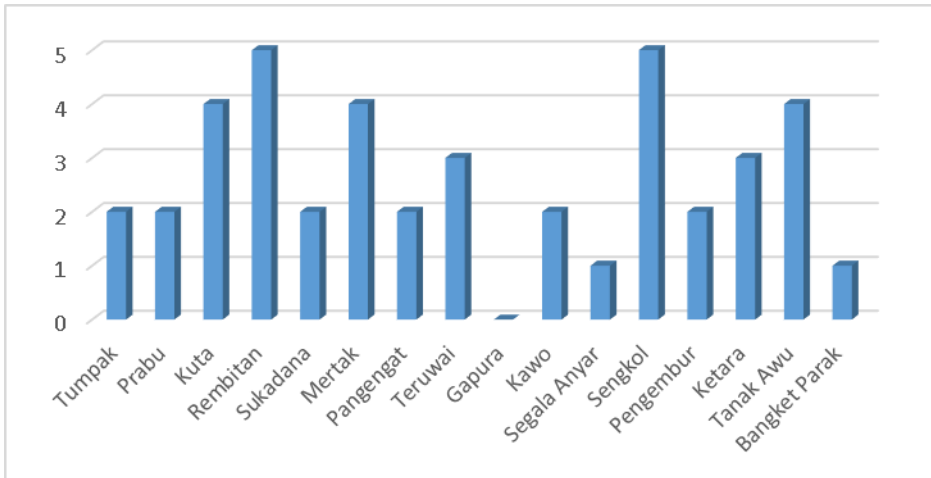
**Tabel 6.4 : Keberadaan Kantor Pos/Pos Pembantu/Rumah Pos dan Perusahaan/Agen Jasa Ekspedisi Swasta Menurut Desa/Kelurahan di Kecamatan Pujut, 2019**

Desa/Kelurahan	Kantor Pos/Pos Pembantu/Rumah Pos	Perusahaan/Agen Jasa Ekspedisi Swasta
----------------	-----------------------------------	---------------------------------------

(1)	(2)	(3)
1. Tumpak	Tidak Ada	Tidak Ada
2. Prabu	Tidak Ada	Tidak Ada
3. Kuta	Tidak Ada	Tidak Ada
4. Rembitan	Tidak Ada	Tidak Ada
5. Sukadana	Tidak Ada	Tidak Ada
6. Mertak	Tidak Ada	Tidak Ada
7. Pengengat	Tidak Ada	Tidak Ada
8. Teruwai	Tidak Ada	Tidak Ada
9. Gapura	Tidak Ada	Tidak Ada
10. Kawo	Tidak Ada	Tidak Ada
11. Segala Anyar	Tidak Ada	Tidak Ada
12. Sengkol	Beroperasi	Tidak Ada
13. Pengembur	Tidak Ada	Tidak Ada
14. Ketara	Tidak Ada	Tidak Ada
15. Tanak Awu	Tidak Ada	Tidak Ada
16. Bangket Parak	Tidak Ada	Tidak Ada

Sumber : BPS, Pendataan Potensi Desa (Podes) 2019

### **Grafik 5. Jumlah BTS di Kecamatan Pujut Menurut Desa Tahun 2019**





# BAB VII EKONOMI







## **BAB. VII**

### **EKONOMI**

Dalam publikasi ini data yang disajikan adalah data saran penunjang perekonomian di Kecamatan Pujut, Mulai dari warung, pertokoan, sarana akomodasi hingga fasilitas perbankan.

Perekonomian akan tumbuh dengan baik jika sarana dan prasarana penunjang kegiatan ekonomi masyarakat tersedia dan dapat dijangkau dengan mudah. Fasilitas perbankan yang di kabupaten lombok tengah sudah menjangkau seluruh kecamatan dan melayani masyarakat dari semua kalangan. Pasar sebagai tempat transaksi antara produsen dan konsumen pun sudah tersebar di seluruh kecamatan di Kabupaten Lombok Tengah. Dengan tersedianya seluruh fasilitas perekonomian ini diharapkan perekonomian masyarakat Lombok Tengah dapat tumbuh dan berkembang



**Tabel 7.1: Banyaknya Sarana dan Prasarana Ekonomi Menurut Desa/Kelurahan dan Jenisnya di Kecamatan Pujut, 2019**

Desa/Kelurahan	Kelompok Pertokoan	Pasar dengan Bangunan Permanen	Pasar dengan Bangunan Semi Permanen	Pasar Tanpa Bangunan
(1)	(2)	(3)	(4)	(5)
1. Tumpak	-	-	1	1
2. Prabu	-	-	-	-
3. Kuta	3	-	-	1
4. Rembitan	-	-	-	-
5. Sukadana	-	-	-	-
6. Mertak	-	-	1	-
7. Pengengat	-	-	-	-
8. Teruwai	-	-	-	-
9. Gapura	-	-	-	-
10. Kawo	-	-	-	-
11. Segala Anyar	-	-	-	-
12. Sengkol	-	-	1	-
13. Pengembur	-	-	1	-
14. Ketara	-	-	-	-
15. Tanak Awu	-	-	-	1
16. Bangket Parak	-	-	-	-
<b>Pujut</b>	<b>3</b>	<b>-</b>	<b>4</b>	<b>3</b>

**Tabel 7.1 : Lanjutan**

<b>Desa/Kelurahan</b>	<b>Minimarket/ Swalayan <sup>1</sup></b>	<b>Toko/Warung Kelontong</b>	<b>Restoran/ Rumah Makan</b>
(1)	(6)	(7)	(8)
1. Tumpak	-	33	3
2. Prabu	-	68	1
3. Kuta	13	115	45
4. Rembitan	3	86	-
5. Sukadana	-	52	-
6. Mertak	-	96	3
7. Pengengat	-	87	-
8. Teruwai	-	103	-
9. Gapura	-	4	-
10. Kawo	3	251	-
11. Segala Anyar	-	47	-
12. Sengkol	2	151	20
13. Pengembur	1	98	-
14. Ketara	-	63	1
15. Tanak Awu	7	105	14
16. Bangket Parak	-	65	-
<b>Pujut</b>	<b>29</b>	<b>1424</b>	<b>87</b>

**Tabel 7.1 : Lanjutan**

<b>Desa/Kelurahan</b>	<b>Warung/Kedai Makanan</b>	<b>Hotel</b>	<b>Hostel/Motel/Losmen/Wisma</b>
(1)	(9)	(10)	(11)
1. Tumpak	5	1	8
2. Prabu	-	-	2
3. Kuta	35	28	99
4. Rembitan	4	-	-
5. Sukadana	3	1	1
6. Mertak	7	4	5
7. Pengengat	2	-	-
8. Teruwai	6	-	-
9. Gapura	4	-	-
10. Kawo	4	-	-
11. Segala Anyar	-	-	-
12. Sengkol	10	3	17
13. Pengembur	2	-	-
14. Ketara	-	-	-
15. Tanak Awu	23	-	1
16. Bangket Parak	-	-	-
<b>Pujut</b>	<b>105</b>	<b>37</b>	<b>133</b>

Catatan: <sup>1</sup> yang memiliki luas < 400 m<sup>2</sup>

Sumber : BPS, Pendataan Potensi Desa (Podes) 2019

**Tabel 7.2 : Banyaknya Sarana Lembaga Keuangan Yang Beroperasi Menurut Desa/Kelurahan dan Jenisnya di Kecamatan Pujut, 2019**

Desa/Kelurahan	Bank Umum Pemerintah	Bank Umum Swasta	Bank Perkreditan Rakyat
(1)	(2)	(3)	(4)
1. Tumpak	-	-	-
2. Prabu	-	-	-
3. Kuta	-	-	-
4. Rembitan	-	-	-
5. Sukadana	-	-	-
6. Mertak	-	-	-
7. Pengengat	-	-	-
8. Teruwai	-	-	-
9. Gapura	-	-	-
10. Kawo	-	-	-
11. Segala Anyar	-	-	-
12. Sengkol	1	-	1
13. Pengembur	-	-	-
14. Ketara	-	-	-
15. Tanak Awu	2	-	-
16. Bangket Parak	-	-	-
<b>Jumlah</b>	<b>3</b>	<b>-</b>	<b>1</b>

Sumber : BPS, Pendataan Potensi Desa (Podes) 2019

**Tabel 7.3 : Banyaknya Koperasi yang Masih Aktif Menurut Desa/Kelurahan dan Jenis Koperasi di Kecamatan Pujut, 2019**

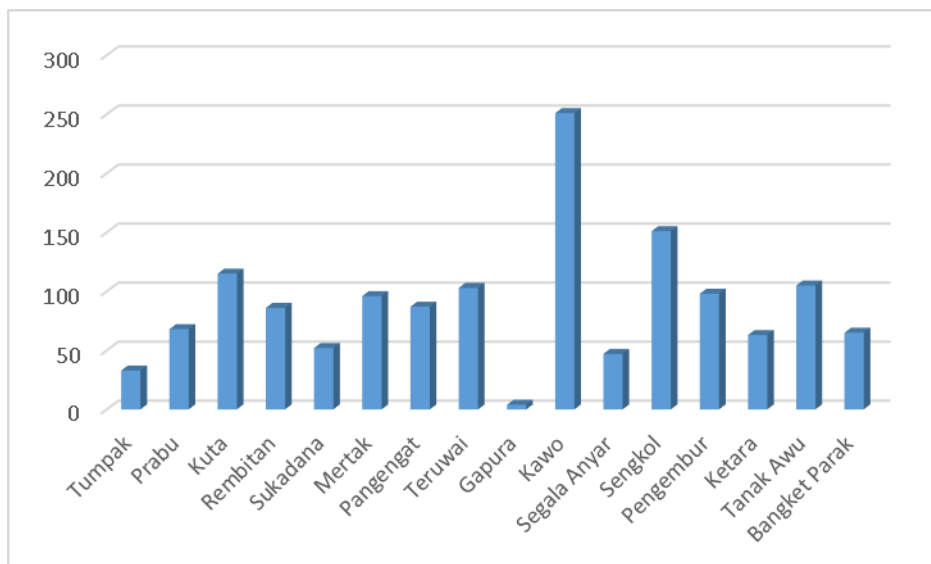
Rincian	Koperasi Unit desa (KUD)	Koperasi Industri Kecil dan Kerajinan Rakyat (Kopinkra)	Koperasi Simpan Pinjam (Kospin)	Koperasi Lainnya
(1)	(2)	(3)	(4)	(5)
1. Tumpak	-	-	-	-
2. Prabu	-	-	-	-
3. Kuta	-	-	-	-
4. Rembitan	-	-	-	-
5. Sukadana	-	-	-	-
6. Mertak	-	-	-	-
7. Pengengat	-	1	-	-
8. Teruwai	-	-	5	-
9. Gapura	-	-	-	-
10. Kawo	1	-	-	-
11. Segala Anyar	-	-	-	1
12. Sengkol	-	-	-	-
13. Pengembur	-	-	-	-
14. Ketara	-	-	-	-
15. Tanak Awu	-	-	1	-
16. Bangket Parak	-	-	3	-
<b>Jumlah</b>	<b>1</b>	<b>1</b>	<b>9</b>	<b>1</b>

Sumber : BPS, Pendataan Potensi Desa (Podes) 2019





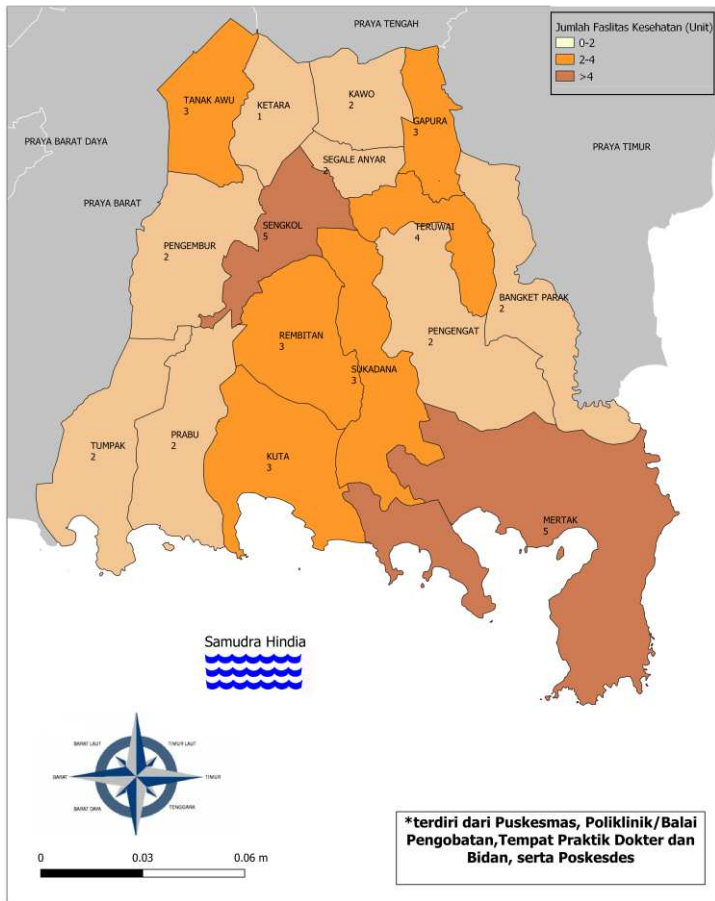
**Grafik 6. Jumlah Warung/ Toko Kelontong Di Kecamatan Pujut Tahun 2019**



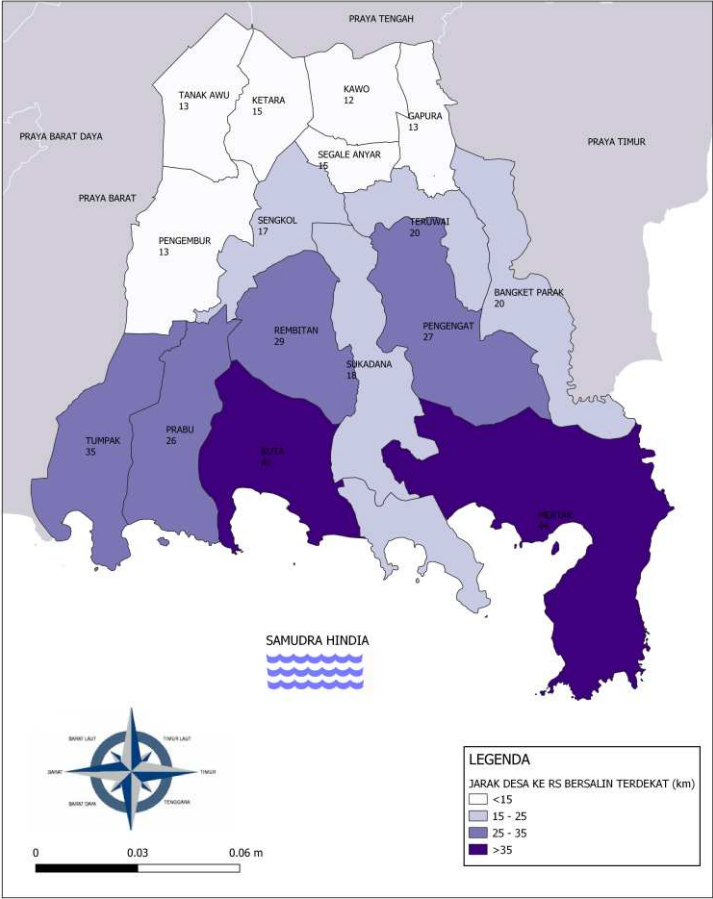
## **LAMPIRAN**

### **Peta Tematik Kecamatan Pujut**

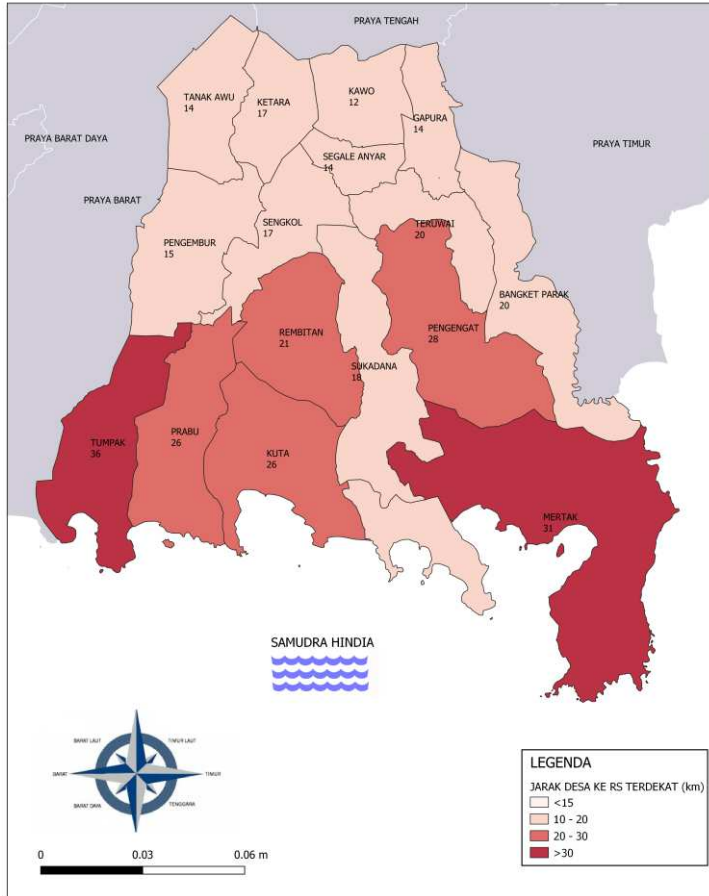
## Jumlah Fasilitas Kesehatan di Kecamatan Pujut Menurut Desa Tahun 2019



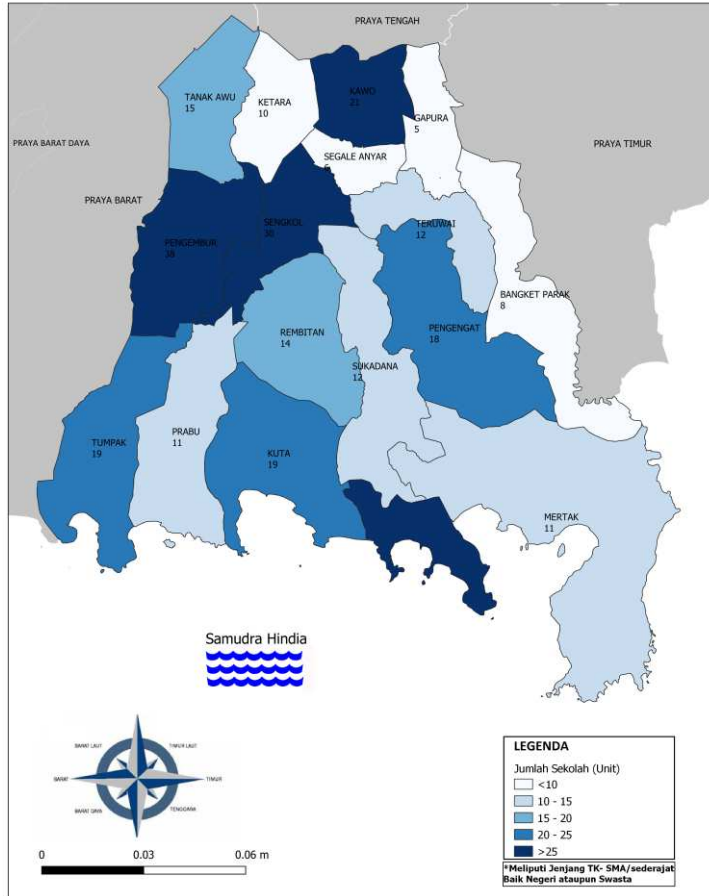
# JARAK DESA DI KECAMATAN PUJUT KE RUMAH SAKIT BERSALIN TERDEKAT TAHUN 2019



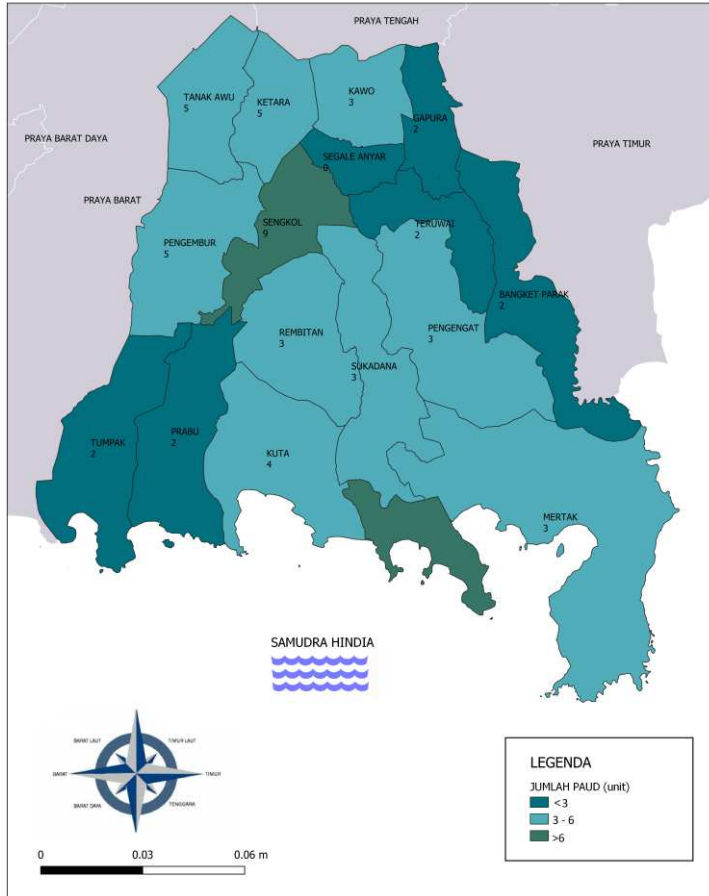
# JARAK DESA DI KECAMATAN PUJUT KE RUMAH SAKIT TERDEKAT TAHUN 2019



## Jumlah Sekolah di Kecamatan Pujut Menurut Desa Tahun 2019

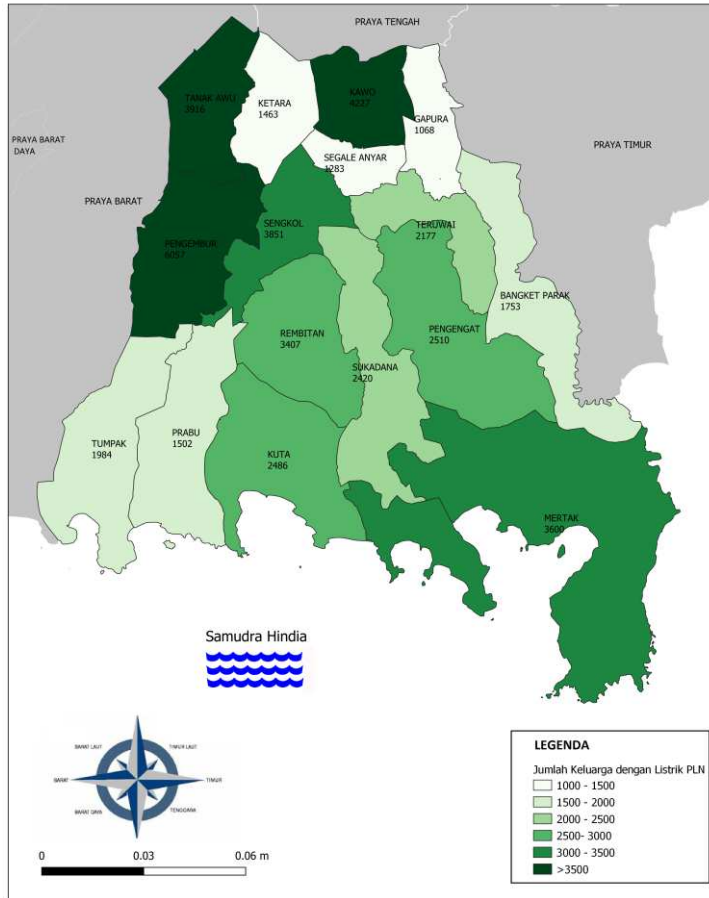


## JUMLAH PAUD DI KECAMATAN PUJUT MENURUT DESA TAHUN 2019

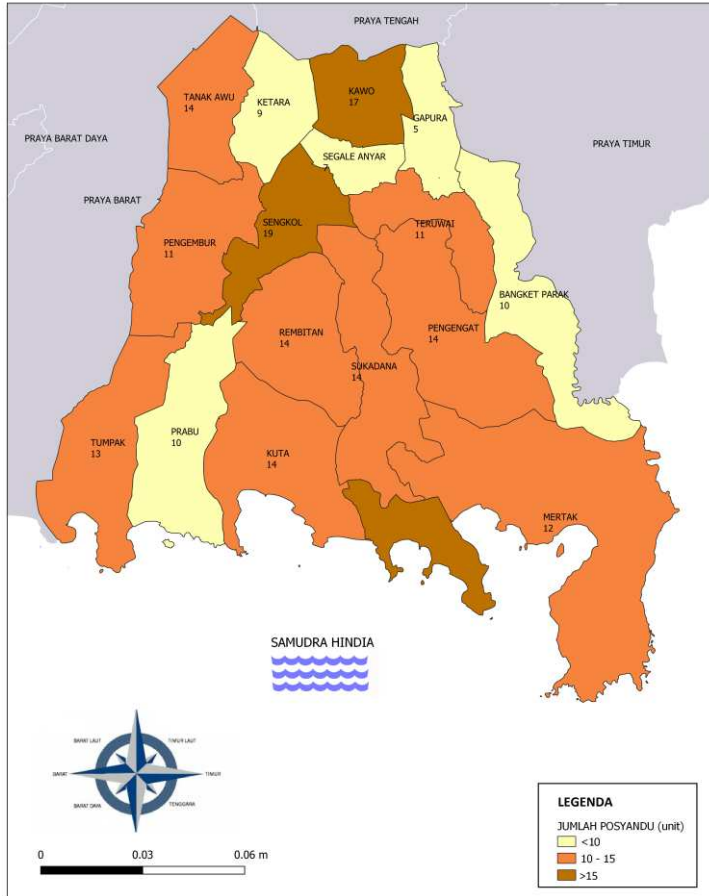




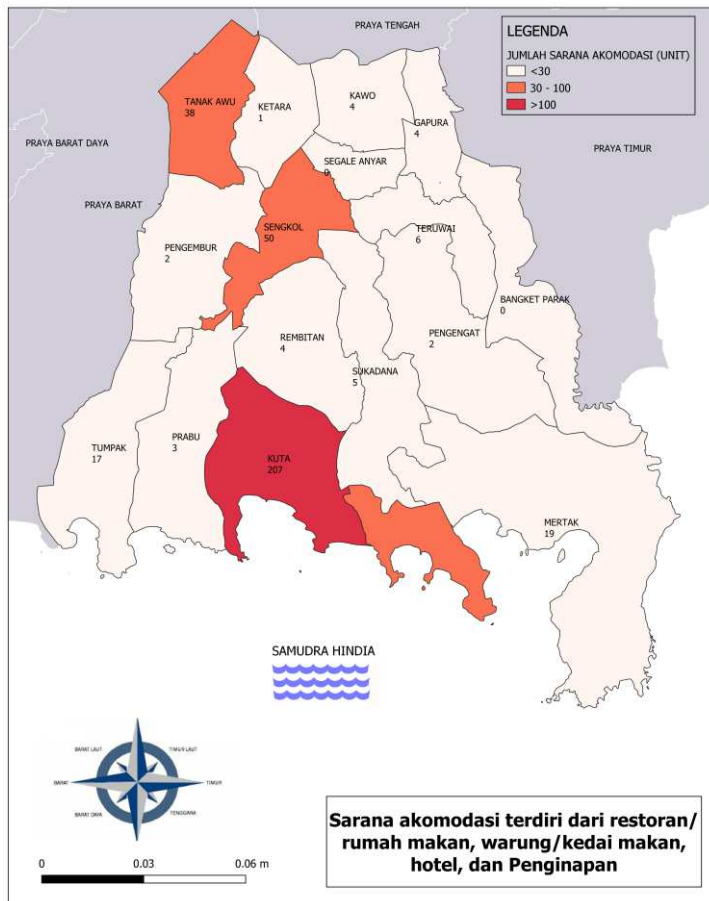
## Jumlah Keluarga dengan Listrik PLN di Kecamatan Pujut Menurut Desa Tahun 2019



## JUMLAH POSYANDU DI KECAMATAN PUJUT MENURUT DESA TAHUN 2019



## JUMLAH SARANA AKOMODASI DI KECAMATAN PUJUT MENURUT DESA TAHUN 2019



## JUMLAH SARANA PERDAGANGAN DI KECAMATAN PUJUT MENURUT DESA TAHUN 2019

