

## KATALOG DALAM PENERBITAN

### STATISTIK DAN SPASIAL KECAMATAN PRAYA TENGAH 2022

ISBN	:	
Nomor Publikasi	:	
Ukuran Buku	:	16 X 21 CM
Jumlah Halaman	:	xvi + 111
Naskah	:	Koordinator Statistik Kecamatan Praya Tengah
Gambar Kulit	:	Koordinator Statistik Kecamatan Praya Tengah
Diterbitkan oleh	:	Koordinator Statistik Kecamatan Praya Tengah

Boleh dikutip dengan menyebut sumbernya



**LALU SAMSUL HILAL, S.SOS**  
**CAMAT PRAYA TENGAH**



## KATA PENGANTAR

Seiring dengan makin semaraknya kegiatan pembangunan di berbagai bidang yang dilaksanakan oleh pemerintah daerah, lembaga ataupun masyarakat lainnya, maka kebutuhan data/informasi dari waktu ke waktu semakin meningkat.

Guna mendukung hal tersebut, maka disusun dan diterbitkanlah publikasi "**STATISTIK DAN SPASIAL KECAMATAN PRAYA TENGAH 2022**" oleh BPS Kabupaten Lombok Tengah melalui Koordinator Statistik Kecamatan. Publikasi ini menghimpun data/informasi yang menyangkut dinamika kegiatan pembangunan di bidang pertanian, perdagangan, pemerintahan, kesehatan, pendidikan serta bidang-bidang lainnya, utamanya di wilayah Kecamatan Praya Tengah.

Terbitnya publikasi ini juga tidak terlepas dari dukungan dan kerjasama dinas/instansi nivo kecamatan, termasuk aparat kecamatan beserta jajarannya sampai level bawah seperti desa/kelurahan bahkan dusun dan lingkungan. Karenanya ucapan terima kasih dan penghargaan setinggi-tingginya tak lupa kami sampaikan atas kerjasama dan bantuannya sehingga publikasi ini dapat kami selesaikan tepat pada waktunya.

Kesempurnaan kualitas publikasi ini ke depan sama-sama kita harapkan untuk itu saran dan kritik konstruktif sangat kami harapkan demi kesempurnaan publikasi ini dimasa mendatang.

Batunyalu, 13 September 2022

KOORDINATOR STATISTIK  
KECAMATAN PRAYA TENGAH



## KATA SAMBUTAN

Puji syukur kehadiran Allah SWT, Tuhan Yang Maha Kuasa karena atas berkat limpahan rahmat dan karuniaNya maka publikasi " **STATISTIK DAN SPASIAL KECAMATAN PRAYA TENGAH 2022** ini dapat diterbitkan tepat pada waktunya.

. Terbitnya publikasi ini memiliki makna yang penting dalam rangka mendukung kegiatan perencanaan, pelaksanaan, dan evaluasi pembangunan yang berlandaskan pada pemanfaatan data/informasi sebagai acuan. Sehingga dengan mengacu pada data/informasi yang akurat diharapkan pelaksanaan pembangun dapat berjalan lebih fokus dan terarah serta dapat terukur.

Rangkuman data dalam publikasi ini menggambarkan potensi dan hasil-hasil pembangunan yang ada di wilayah kecamatan Praya Tengah. Oleh karena itu kami harapkan kepada seluruh pimpinan dinas/instansi maupun pihak-pihak terkait lainnya untuk terus bekerjasama dalam mendukung penyelesaian publikasi ini di masa-masa mendatang.

Kepada pimpinan dan staf BPS Kabupaten Lombok Tengah/Koordinator Statistik, dinas/instansi dan pihak-pihak lain yang telah bekerja secara maksimal sehingga publikasi ini dapat diwujudkan, kami sampaikan terima kasih.

Kami harapkan publikasi ini dapat memberikan manfaat sebesar-besarnya bagi kepentingan pembangunan daerah dan masyarakat Nusa Tenggara Barat pada umumnya dan Lombok Tengah pada khususnya

Batunyal, 13 September 2022  
CAMAT PRAYA TENGAH

**LALU SAMSUL HILAL, S.SOS**





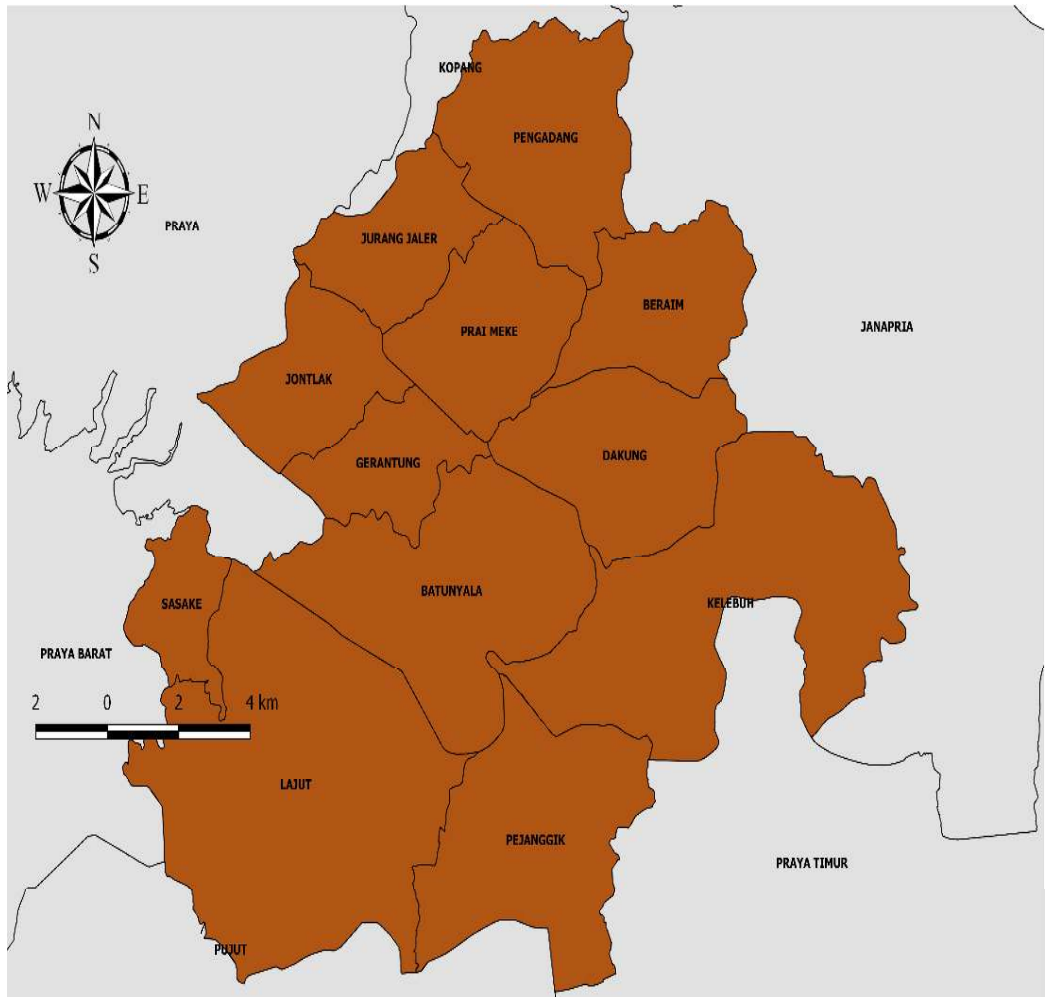
## KETERANGAN UMUM

### ARTI YANG DIGUNAKAN DALAM TABEL DAN GRAFIK

1. Tiga titik (...) berarti angka tidak tersedia
2. Garis pendek (-) berarti kosong (0) atau angka dapat diabaikan
3. Koma (,) dalam angka digunakan dalam tanda desimal



# PETA WILAYAH KECAMATAN PRAYA TENGAH





## DAFTAR ISI

<b>KATALOG DALAM PENERBITAN .....</b>	<b>i</b>
<b>KATA PENGANTAR.....</b>	<b>v</b>
<b>KATA SAMBUTAN .....</b>	<b>vi</b>
<b>KETERANGAN UMUM .....</b>	<b>ix</b>
<b>PETA WILAYAH .....</b>	<b>x</b>
<b>KECAMATAN PRAYA TENGAH .....</b>	<b>xi</b>
<b>DAFTAR ISI .....</b>	<b>xiii</b>
<b>BAB I G E O G R A F I S .....</b>	<b>1</b>
Tabel 1.1 : Luas Wilayah Dirinci Per Desa/Kelurahan di Kecamatan Praya Tengah.....	5
Tabel 1.2 : Jarak Desa/Kelurahan dari Kota Kecamatan di Kecamatan Praya Tengah Tahun 2021 (Km) .....	6
Tabel 1.3 : Jarak Antar Kota di Kabupaten Lombok Tengah Tahun 2021 (Km) .	7
<b>BAB II P E M E R I N T A H A N .....</b>	<b>11</b>
Tabel 2.1 : Jumlah Kepala Desa/ Lurah Menurut Jenis Kelamin dan Pendidikan Tertinggi di Kecamatan Praya Tengah, 2021 .....	15
Tabel 2.2 : Jumlah Sekretaris Desa/Lurah Menurut Jenis Kelamin dan Pendidikan Tertinggi di Kecamatan Praya Tengah, 2021 .....	16
Tabel 2.3 : Jumlah Badan Usaha Milik Desa (BUMDes) di Kecamatan Praya Tengah, 2021 .....	17
Tabel 2.4 : Jumlah Pelaksana Teknis Desa dan Pelaksana Kewilayahan Desa di Kecamatan Praya Tengah, 2021 .....	18
<b>BAB III P E N D U D U K .....</b>	<b>23</b>
Tabel 3.1 : Banyaknya Rumah Tangga dan Penduduk Dirinci Per Kecamatan di Kabupaten Lombok Tengah Tahun 2021 .....	25
Tabel 3.2 : Banyaknya Rumah Tangga dan Penduduk di Kecamatan Praya Tengah Tahun 2021.....	26
Tabel 3.3 : Kepadatan Penduduk di Kecamatan Praya Tengah Tahun 2021..	27
Tabel 3.4 : Sex Ratio Penduduk di Kecamatan Praya Tengah Tahun 2021 ...	28
Tabel 3.5. : Banyaknya Keluarga Menurut Desa/Kelurahan dan Jenis Pengguna Listrik di Kecamatan Praya Tengah, 2021 .....	29
<b>BAB IV S O S I A L.....</b>	<b>35</b>

Tabel 4.1 :	Banyaknya PAUD Menurut Desa/Kelurahan di Kecamatan Praya Tengah, 2021 .....	3939
Tabel 4.2 :	Banyaknya TK/RA/BA Menurut Desa/Kelurahan di Kecamatan Praya Tengah, 2021 .....	40 39
Tabel 4.3 :	Banyaknya Sekolah Dasar (SD) Menurut Desa/Kelurahan di Kecamatan Praya Tengah, 2021 .....	3941
Tabel 4.4 :	Banyaknya Madrasah Ibtidaiyah (MI) Menurut Desa/Kelurahan di Kecamatan Praya Tengah, 2021 .....	42
Tabel 4.5 :	Banyaknya Sekolah Menengah Pertama (SMP) Menurut Desa/Kelurahan di Kecamatan Praya Tengah, 2021 .....	43
Tabel 4.6 :	Banyaknya Madrasah Tsanawiyah (MTs) Menurut Desa/Kelurahan di Kecamatan Praya Tengah, 2021 .....	44
Tabel 4.7 :	Banyaknya Sekolah Menengah Atas (SMA) Menurut Desa/Kelurahan di Kecamatan Praya Tengah, 2021 .....	45
Tabel 4.8 :	Banyaknya Madrasah Aliyah (MA) Menurut Desa/Kelurahan di Kecamatan Praya Tengah, 2021 .....	46
Tabel 4.9 :	Banyaknya Sekolah Menengah Kejuruan (SMK) Menurut Desa/Kelurahan di Kecamatan Praya Tengah, 2021 .....	47
Tabel 4.10 :	Banyaknya Akademi/Perguruan Tinggi Menurut Desa/Kelurahan di Kecamatan Praya Tengah, 2021 .....	48
Tabel 4.11 :	Kemudahan Untuk Mencapai Sarana Pendidikan Terdekat Bagi Desa/Kelurahan yang Tidak ada Sarana Pendidikan Menurut Desa/Kelurahan dan Jenjang Pendidikan di Kecamatan Praya Tengah, 2021 .....	49
Tabel 4.12 :	Jumlah Pasangan Usia Subur dan Peserta KB Aktif Menurut Desa di Kecamatan Praya Tengah, 2021 .....	51
Tabel 4.13 :	Jumlah Peserta KB Aktif Menurut Jalur dan Desa di Kecamatan Praya Tengah, 2021 .....	53
Tabel 4.14 :	Jumlah Peserta KB Menurut Metode Kontrasepsi dan Desa di Kecamatan Praya Tengah, 2021 .....	534
Tabel 4.15 :	Banyaknya Desa/Kelurahan Menurut Keberadaan Penerangan Jalan Utama Desa/Kelurahan di Kecamatan Praya Tengah, 2020 dan 2021 .....	56
Tabel 4.16 :	Banyaknya Desa/Kelurahan Menurut Jenis Bahan Bakar untuk Memasak yang Digunakan Oleh Sebagian Besar Keluarga di Kecamatan Praya Tengah, 2020 dan 2021 .....	57
Tabel 4.17 :	Banyaknya Desa/Kelurahan Menurut Sumber Air Minum Sebagian Besar Keluarga di Kecamatan Praya Tengah, 2020 dan 2021 .....	58

Tabel 4.18 : Banyaknya Desa/Kelurahan Menurut Penggunaan Fasilitas Tempat Buang Air Besar Sebagian Besar Keluarga di Kecamatan Praya Tengah, 2020 dan 2021 .....	59
Tabel 4.19 : Banyaknya Kejadian Bencana Alam Menurut Desa/Kelurahan dan Jenis Bencana Alam di Kecamatan Praya Tengah, 2021 .....	60
Tabel 4.20 : Banyaknya Korban Jiwa Akibat Bencana Alam Menurut Desa/Kelurahan dan Jenis Bencana Alam di Kecamatan Praya Tengah, 2021 .....	63
Tabel 4.21 : Keberadaan Fasilitas/Upaya Antisipasi/Mitigasi Bencana Alam Menurut Desa/Kelurahan di Kecamatan Praya Tengah, 2021 .....	66
Tabel 4.22 : Banyaknya Desa/Kelurahan yang Memiliki Kelompok Kegiatan Olahraga Menurut Jenis Olahraga dan Ketersediaan Fasilitas/Lapangan Olahraga di Kecamatan Praya Tengah, 2021 .....	68
Tabel 4.23 : Banyaknya Sarana Kesehatan Menurut Desa/Kelurahan dan Jenis Sarana Kesehatan di Kecamatan Praya Tengah, 2021 .....	69
Tabel 4.24 : Kemudahan Mencapai Sarana Kesehatan Terdekat Bagi Desa/Kelurahan yang Tidak ada Sarana Kesehatan Menurut Desa/Kelurahan dan Jenis Sarana Kesehatan di Kecamatan Praya Tengah, 2021 .....	73
<b>BAB V      P E R T A N I A N .....</b>	<b>95</b>
Tabel 5.1 : Banyaknya Embung Desa Menurut Desa/Kelurahan di Kecamatan Praya Tengah, 2020 dan 2021 .....	99
<b>BAB VI     P E R H U B U N G A N .....</b>	<b>101</b>
Tabel 6.1 : Sarana Transportasi Antar Desa/Kelurahan Menurut Desa/Kelurahan di Kecamatan Praya Tengah, 2021 .....	105
Tabel 6.2 : Kondisi Jalan Darat Antar Desa/Kelurahan Menurut Desa/Kelurahan di Kecamatan Praya Tengah, 2021 .....	106
Tabel 6.3 : Keberadaan Kantor Pos/Pos Pembantu/Rumah Pos dan Perusahaan/Agen Jasa Ekspedisi Swasta Menurut Desa/Kelurahan di Kecamatan Praya Tengah, 2021 .....	107
Tabel 6.4 : Jumlah Menara dan Operator Layanan Komunikasi Telepon Seluler Serta Kondisi Sinyal Telepon Seluler Menurut Desa/Kelurahan di Kecamatan Praya Tengah, 2021 .....	108
<b>BAB VII    E K O N O M I .....</b>	<b>111</b>
Tabel 7.1 : Banyaknya Sarana dan Prasarana Ekonomi Menurut Desa/Kelurahan dan Jenisnya di Kecamatan Praya Tengah, 2021 .....	115

Tabel 7.2 : Banyaknya Sarana Lembaga Keuangan Yang Beroperasi Menurut Desa/Kelurahan dan Jenisnya di Kecamatan Praya Tengah, 2021 .....	118
Tabel 7.3 : Banyaknya Koperasi yang Masih Aktif Menurut Desa/Kelurahan dan Jenis Koperasi di Kecamatan Praya Tengah, 2021 .....	119



# BAB I GEOGRAFIS





# BAB I

## GEOGRAFIS

Secara geografis Kecamatan Praya Tengah merupakan wilayah yang termasuk bagian tengah Kabupaten Lombok Tengah dengan luas wilayah sekitar 65,92 km<sup>2</sup> atau sekitar 5,46 % dari luas Kabupaten Lombok Tengah dan berada di urutan ke-8 dari 12 kecamatan dan terbagi menjadi 3 kelurahan dan 9 desa.

Dilihat dari struktur tanahnya, wilayah Kecamatan Praya Tengah mempunyai struktur yang cukup subur sehingga aktivitas perekonomian masyarakat lebih didominasi oleh kegiatan di sektor pertanian. Hal ini didukung oleh proporsi tanah sawah yang lebih besar dibandingkan lahan kering, yakni dengan perbandingan 81,42 persen untuk lahan sawah dan 18,58 persen untuk lahan kering.

Batas-batas wilayah Kecamatan Praya Tengah adalah sebagai berikut :

- ❑ Sebelah Utara : Kecamatan Kopang
- ❑ Sebelah Timur : Kec. Janapria dan Kec. Praya Timur
- ❑ Sebelah Selatan : Kecamatan Pujut
- ❑ Sebelah Barat : Kecamatan Praya

Iklim yang merupakan salah satu faktor alam yang sangat menentukan bagi kelangsungan pertumbuhan dan perkembangan flora dan fauna suatu wilayah. Disamping itu iklim sangat berperan terhadap aktifitas perekonomian khususnya di sektor pertanian penggunaan lahan.

Seperti halnya dengan kecamatan-kecamatan lainnya, iklim di Kecamatan Praya Tengah tergolong iklim tropis yang ditandai dengan musim kemarau yang cukup panjang. Musim hujan terjadi mulai sekitar bulan Nopember sampai dengan April/Mei dan curah hujan tertinggi bulan Pebruari/Desember dan terendah bulan Juni/Juli.



**Tabel 1.1 : Luas Wilayah Dirinci Per Desa/Kelurahan di Kecamatan Praya Tengah**

Desa/Kelurahan	Luas (Km <sup>2</sup> )	Persentase (%)
(1)	(2)	(3)
1. Kel. Jontlak	4,26	6,46
2. Kel. Gerantung	3,50	5,01
3. Kel. Sasake	4,65	7,05
4. Lajut	12,15	18,43
5. Batunyala	6,62	10,04
6. Pejanggik	6,25	9,48
7. Kelebu	6,26	9,50
8. Beraim	3,14	4,77
9. Pengadang	8,14	9,31
10. Jurang Jaler	3,85	5,84
11. Dakung	5,25	7,96
12. Prai Meke	1,87	2,84
Jumlah	65,92	100,00

Sumber : Koordinator Statistik Kecamatan Praya Tengah

**Tabel 1.2 : Jarak Desa/Kelurahan dari Kota Kecamatan di Kecamatan Praya Tengah Tahun 2021 (Km)**

Desa/Kelurahan	Jarak (Km)
(1)	(2)
1. Kel. Jontlak	4
2. Kel. Gerantung	3
3. Kel. Sasake	6
4. Lajut	3
5. Batunyala	1
6. Pejanggik	3
7. Kelebu	3
8. Beraim	7
9. Pengadang	8
10. Jurang Jaler	6
11. Dakung	4
12. Prai Meke	6

Sumber : Koordinator Statistik Kecamatan Praya Tengah

**Tabel 1.3 : Jarak Antar Kota di Kabupaten Lombok Tengah Tahun 2021 (Km)**

Kota Towns	Praya	Batu nyala	Penu jak	Darek	Seng kol	Mujur
(1)	(2)	(3)	(4)	(5)	(6)	(7)
1. Praya	-	2.5	7	10	15	10
2. Batunyalala	2.5	-	9.5	12.5	9	7.5
3. Penujak	7	9.5	-	6	8	13.5
4. Darek	10	12.5	6	-	15	21
5. Sengkol	15	9	8	15	-	16.5
6. Muju	10	7.5	13.5	21	16.5	-
7. Janapria	20	15	24.5	33	29.5	13
8. Kopang	12	15	19	22	27	22
9. Ubung	10	13.5	17	21	26	21
10. Pringgarata	14	24	25	28	33	28
11. Mantang	12	14.5	19	22	27	22
12. Teratak	16	18.5	23	29	34	29

Sumber : Dinas Perhubungan Kabupaten Lombok Tengah

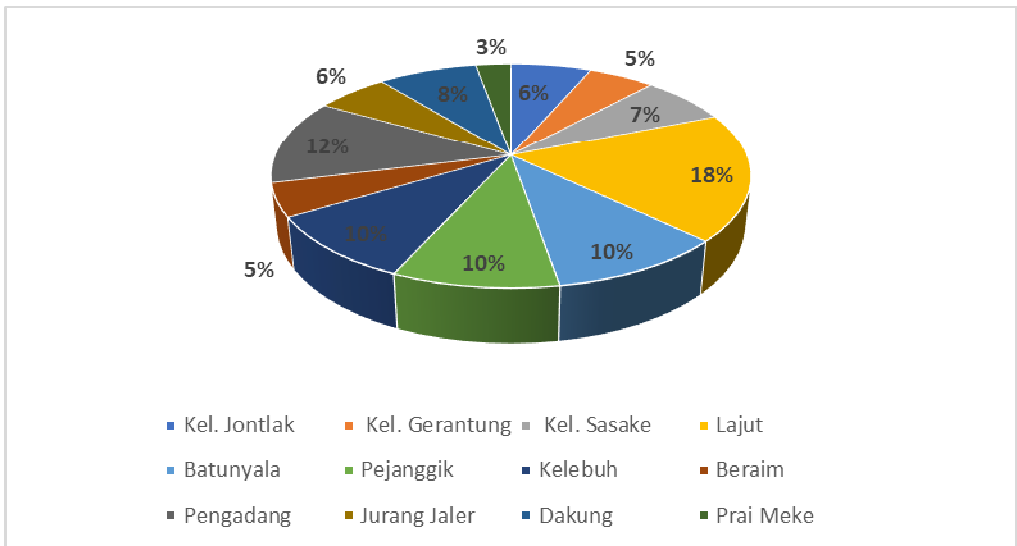
**Tabel 1.3. : Lanjutan**

Kota <i>Towns</i>	Jana pria	Kopang	Ubung	Pring garata	Man tang	Teratak
(1)	(8)	(9)	(10)	(11)	(12)	(13)
1. Praya	20	12	10	14	12	16
2. Batunyalá	15	15	13.5	24	14.5	18.5
3. Penujak	24.5	19	17	25	19	23
4. Darek	33	22	21	28	22	29
5. Sengkol	29.5	27	26	33	27	34
6. Mujur	13	22	21	28	22	29
7. Janapria	-	11.5	34	41	14	21
8. Kopang	11.5	-	23	12.5	2.5	9.5
9. Ubung	34	23	-	8.5	23	18
10. Pringgarata	41	12.5	8.5	-	9	9.6
11. Mantang	14	2.5	23	9	-	7
12. Teratak	21	9.5	18	9.6	7	-

Sumber : Dinas Perhubungan Kabupaten Lombok Tengah



**Grafik 1. Persentase Luas Wilayah Kecamatan Praya Tengah Menurut Desa**





## BAB II PEMERINTAHAN





## **BAB II**

# **P E M E R I N T A H A N**

Kelancaran dan pemerataan hasil pembangunan yang dilaksanakan pemerintah sangat ditunjang oleh sumber daya manusia (aparatus pemerintah) dan pengaturan lembaga pemerintahan agar dapat melayani masyarakat secara maksimal hingga ke level terkecil.

Untuk memperlancar pelaksanaan pembangunan di tingkat kecamatan ditempatkan aparat pemerintah di berbagai lembaga. Aparatus pemerintah inilah yang bertugas untuk memberikan pelayanan kepada masyarakat dan menjadi agen pembangunan di tingkat kecamatan khususnya kecamatan Praya Tengah.

Pada Tahun 2021 kecamatan Praya Tengah terdiri dari 12 desa/Kelurahan. Berdasarkan Peraturan Daerah Nomor 11 tahun 2000 maka setiap desa dilengkapi dengan aparat pemerintahan yang akan mengatur jalannya pemerintahan di tingkat desa sekaligus menjadi perpanjangan tangan pemerintah kecamatan. Gambaran tentang aparat desa yang ada di Kecamatan Praya Tengah dapat dilihat pada tabel 2.2. Dengan semakin lengkapnya sarana operasional yang ada maka pelayanan aparat pemerintah terhadap masyarakat diharapkan untuk dapat terus ditingkatkan.



**Tabel 2.1 : Jumlah Kepala Desa/ Lurah Menurut Jenis Kelamin dan Pendidikan Tertinggi di Kecamatan Praya Tengah, 2020**

Rincian	Kepala Desa
(1)	(2)
Jenis Kelamin	10
Laki-laki	10
Perempuan	-
Pendidikan Tertinggi	10
SMU/Sederajat	4
Akademi/D3	1
D4/S1	5
S2	-
S3	-

Sumber: BPS, Pendataan Potensi Desa (Podes) 2021  
 Sekretaris desa batunyala lulusan SMP tapi dikategorikan lulusan SMA

**Tabel 2.2 : Jumlah Sekretaris Desa/Lurah Menurut Jenis Kelamin dan Pendidikan Tertinggi di Kecamatan Praya Tengah, 2021**

Rincian	Sekretaris Desa
(1)	(2)
Jenis Kelamin	12
Laki-laki	12
Perempuan	-
Pendidikan Tertinggi	12
SMU/Sederajat	4
Akademi/D3	1
D4/S1	7
S2	-
S3	-

Sumber: BPS, Pendataan Potensi Desa (Podes) 2021

Kepala desa batunyalala lulusan SMP tapi dikategorikan lulusan SMA



**Tabel 2.3 : Jumlah Badan Usaha Milik Desa (BUMDes) di Kecamatan Praya Tengah, 2021**

Desa	BUMDES
(1)	(2)
1. Kel. Jontlak	0
2. Kel. Gerantung	0
3. Kel. Sasake	0
4. Lajut	0
5. Batunyala	2
6. Pejanggik	1
7. Kelebu	1
8. Beraim	1
9. Pengadang	1
10. Jurang Jaler	1
11. Dakung	0
12. Prai Meke	1
<b>Jumlah</b>	<b>8</b>

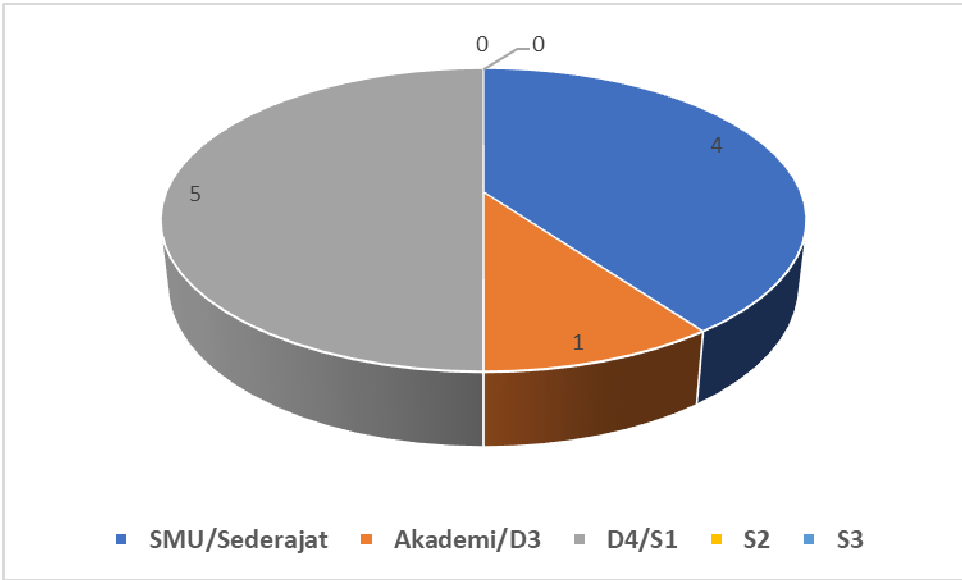
Sumber: BPS, Pendataan Potensi Desa (Podes) 2021

**Tabel 2.4 : Jumlah Pelaksana Teknis Desa dan Pelaksana Kewilayahan Desa di Kecamatan Praya Tengah, 2021**

Desa	Pelaksana Teknis Desa	Pelaksana Kewilayahan Desa
(1)	(2)	(3)
1. Kel. Jontlak	3	52
2. Kel. Gerantung	7	49
3. Kel. Sasake	3	37
4. Lajut	7	12
5. Batunyala	3	76
6. Pejanggik	2	49
7. Kelebu	3	19
8. Beraim	3	61
9. Pengadang	4	71
10. Jurang Jaler	10	7
11. Dakung	1	19
12. Prai Meke	5	30
<b>Jumlah</b>	<b>51</b>	<b>482</b>

Sumber: BPS, Pendataan Potensi Desa (Podes) 2021

**Grafik 2. Komposisi Kepala Desa / Lurah Menurut Tingkat Pendidikan di Kecamatan Praya Tengah Tahun 2021**





## BAB III PENDUDUK





### **BAB III**

## **P E N D U D U K**

Penduduk di Kecamatan Praya Tengah pada Tahun 2021 sejumlah 74.622 Jiwa yang terdiri dari 37.085 Jiwa penduduk laki-laki dan 37.537 jiwa penduduk perempuan. Jumlah penduduk terbesar di Kecamatan Praya Tengah adalah Desa Pengadang sebesar 10.953 Jiwa atau 14,68% dari total penduduk Kecamatan Praya Tengah. Sementara itu, Desa Dakung memiliki jumlah penduduk terendah sejumlah 3.313 Jiwa atau sebesar 4,44% dari total penduduk.

Dengan jumlah penduduk dan luas wilayah desa, Desa Pengadang bukan menjadi desa yang memiliki kepadatan pendudukan terbesar, melainkan Desa Prai Meke yakni 1922,46 jiwa/km<sup>2</sup> . Desa Dakung yang memiliki jumlah penduduk terkecil, memiliki kepadatan penduduk terkecil juga yakni sebesar 631,05 jiwa/km<sup>2</sup> .





**Tabel 3.1 : Banyaknya Rumah Tangga dan Penduduk Dirinci Per Kecamatan di Kabupaten Lombok Tengah Tahun 2021**

Kecamatan	Penduduk		
	Laki	Peremp	L+P
(1)	(3)	(4)	(5)
1. Praya Barat	41 762	42 279	84 041
2. Prabarda	29 124	29 975	59 099
3. P u j u t	59 454	60 618	120 072
4. Praya Timur	36 420	37 374	73 794
5. Janapria	43 407	43 666	87 073
6. K o p a n g	47 174	47 884	95 058
7. P r a y a	63 352	64 486	127 838
8. Praya Tengah	37 085	37 537	74 622
9. Jonggat	53 667	54 708	108 375
10. Pringgarata	38 683	38 951	77 634
11. Batukliang	45 119	45 166	90 285
12. Btl. Utara	30 665	30 768	61 433
<i>Jumlah / Total</i>	525 912	533 412	1 059 324

Sumber : Dinas Kependudukan dan Catatan Sipil Kabupaten Lombok Tengah

**Tabel 3.2 : Banyaknya Rumah Tangga dan Penduduk di Kecamatan Praya Tengah Tahun 2021**

Desa	Penduduk		
	Laki	Peremp	L+P
(1)	(3)	(4)	(5)
1. Kel. Jontlak	3 174	3 174	6 348
2. Kel. Gerantung	2 006	2 083	4 089
3. Kel. Sasake	2 036	2 055	4 091
4. Lajut	4 220	4 180	8 400
5. Batunyala	4 389	4 450	8 839
6. Pejanggik	3 470	3 489	6 959
7. Kelebu	4 325	4 383	8 708
8. Beraim	2 536	2 629	5 165
9. Pengadang	5 515	5 438	10 953
10. Jurang Jaler	2 076	2 086	4 162
11. Dakung	1 612	1 701	3 313
12. Prai Meke	1 726	1 869	3 595
<i>Jumlah / Total</i>	37 085	37 537	74 622

Sumber : Dinas Kependudukan dan Catatan Sipil Kabupaten Lombok Tengah

**Tabel 3.3 : Kepadatan Penduduk di Kecamatan Praya Tengah Tahun 2021**

Desa/Kelurahan	Luas Wilayah (Km2)	Penduduk	Kepadatan (Jiwa/Km2)
(1)	(2)	(3)	(4)
1. Kel. Jontlak	4.26	6 348	1490
2. Kel. Gerantung	3.5	4 089	1168
3. Kel. Sasake	4.65	4 091	880
4. Lajut	12.15	8 400	691
5. Batunyala	6.62	8 839	1335
6. Pejanggik	6.25	6 959	1113
7. Kelebu	6.26	8 708	1391
8. Beraim	3.14	5 165	1645
9. Pengadang	8.14	10 953	1346
10. Jurang Jaler	3.83	4 162	1081
11. Dakung	5.25	3 313	631
12. Prai Meke	1.87	3 595	1922
Jumlah / Total	65.92	74 622	1132

Sumber : Dinas Kependudukan dan Catatan Sipil Kabupaten Lombok Tengah

**Tabel 3.4 : Sex Ratio Penduduk di Kecamatan Praya Tengah Tahun 2021**

Desa	Laki	Perempuan	Sex Ratio
(1)	(2)	(3)	(4)
1. Kel. Jontlak	3 174	3 174	100
2. Kel. Gerantung	2 006	2 083	96
3. Kel. Sasake	2 036	2 055	99
4. Lajut	4 220	4 180	101
5. Batunyala	4 389	4 450	99
6. Pejanggik	3 470	3 489	99
7. Kelebu	4 325	4 383	99
8. Beraim	2 536	2 629	96
9. Pengadang	5 515	5 438	101
10. Jurang Jaler	2 076	2 086	100
11. Dakung	1 612	1 701	95
12. Prai Meke	1 726	1 869	92
Jumlah / Total	37 085	37 537	99

Sumber : Dinas Kependudukan dan Catatan Sipil Kabupaten Lombok Tengah

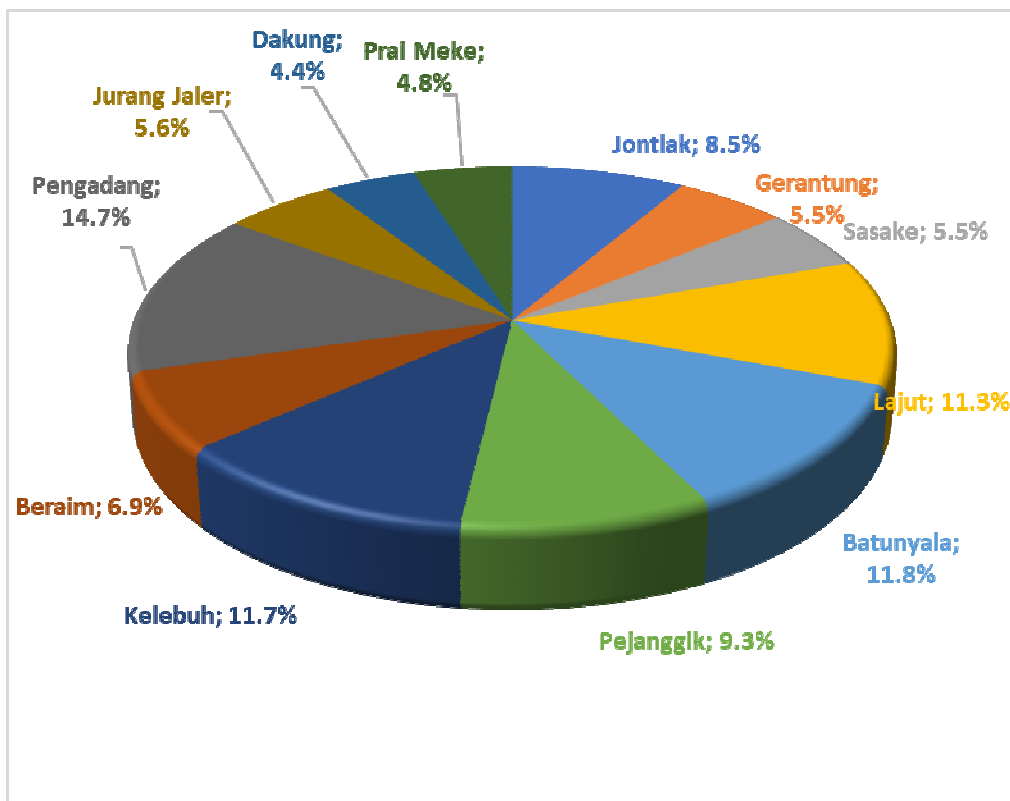
**Tabel 3.5. : Banyaknya Keluarga Menurut Desa/Kelurahan dan Jenis Pengguna Listrik di Kecamatan Praya Tengah, 2020**

Desa/Kelurahan	Pengguna Listrik			Bukan Pengguna Listrik
	PLN	Non PLN	Jumlah	
(1)	(2)	(3)	(4)	(5)
Jontlak	1750	-	1750	-
Gerantung	1329	-	1329	-
Sasake	1175	-	1175	-
Lajut	2678	-	2678	-
Batunyala	3071	-	3071	-
Pejanggik	2460	-	2460	-
Kelebu	3076	-	3076	-
Beraim	2595	-	2595	-
Pengadang	3650	-	3650	-
Jurang Jaler	1296	-	1296	-
Dakung	1412	-	1412	-
Prai Meke	1315	-	1315	-
<b>Praya Tengah</b>	<b>25807</b>	<b>-</b>	<b>25807</b>	<b>-</b>

Sumber: BPS, Pendataan Potensi Desa (Podes) 2021



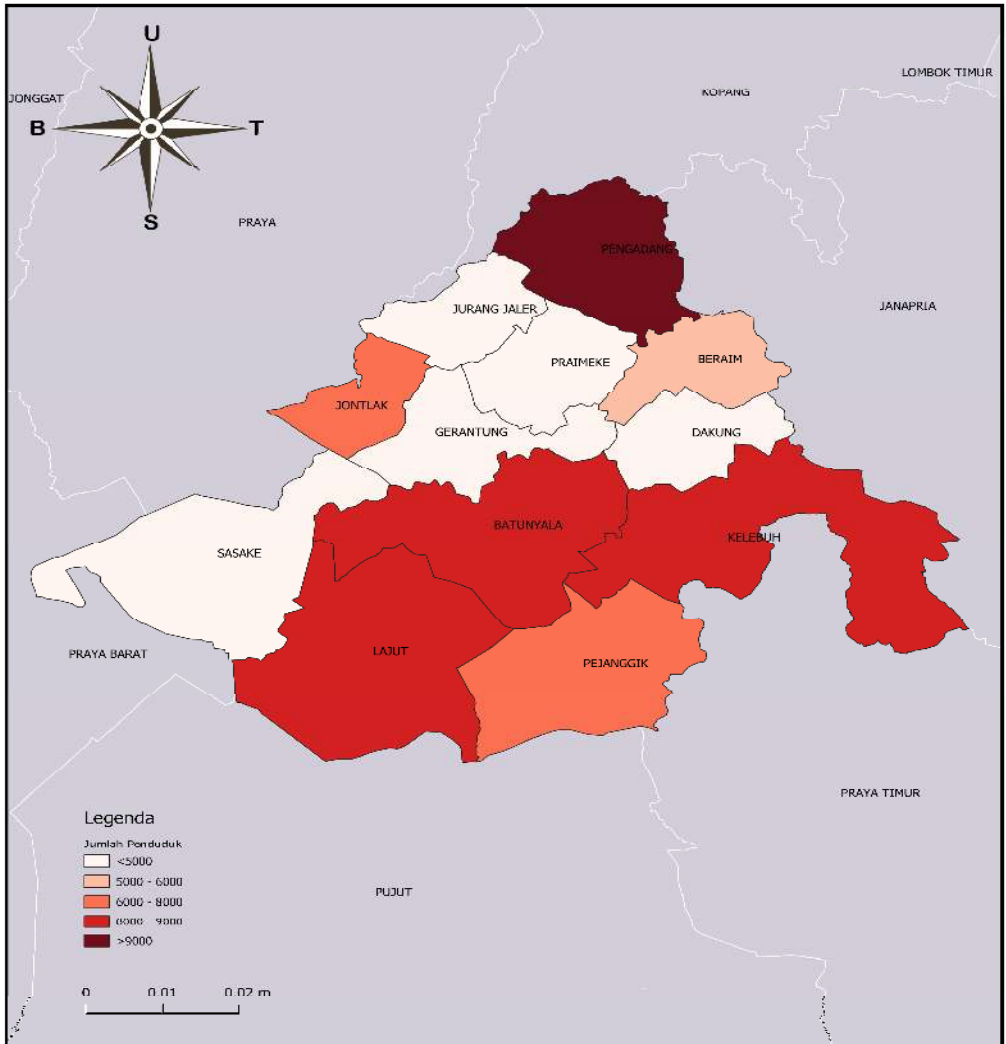
**Grafik 3. Persentase Penduduk Kecamatan Praya Tengah Menurut Desa Tahun 2021**







# JUMLAH PENDUDUK DI KECAMATAN PRAYA TENGAH MENURUT DESA TAHUN 2020





# BAB IV SOSIAL





## **BAB IV S O S I A L**

Isu global yang makin menggema dewasa ini menyebabkan terjadinya berbagai pergeseran nilai, tidak saja nilai budaya, tapi juga nilai-nilai sosial. Nilai sosial dan budaya bahkan mulai memasuki paradigma baru. Paradigma baru tersebut ditandai dengan makin menjamurnya berbagai sarana dan prasarana, baik bidang pendidikan, kesehatan dan sosial kemasyarakatan lainnya, sehingga masyarakat semakin mudah dalam mengaksesnya.

Perkembangan sarana dan prasarana bidang pendidikan seperti pembangunan dan perbaikan sekolah-sekolah, pengangkatan tenaga guru dan lain-lainnya adalah dalam rangka mempercepat proses pencapaian tujuan bidang pendidikan yakni meningkatkan kualitas sumber daya manusia (SDM). Untuk mencapai tujuan tersebut tidak semata menjadi beban dan tanggung jawab pemerintah saja, akhir-akhir ini partisipasi masyarakat justru terlihat cukup menonjol. Masyarakat melalui berbagai lembaga swasta yang ada terus berlomba dan ikut ambil bagian dalam mempercepat pencapaian tujuan peningkatan sumber daya manusia, yang dalam hal ini terpantau dari semakin banyaknya pembangunan sarana pendidikan swasta seperti madrasah-madrasah yang keberadaannya bahkan sampai wilayah terpencil.

Begitu juga dengan bidang kesehatan, yang juga terlihat peran masyarakat semakin besar. Hal ini diindikasikan dengan makin banyaknya sarana-sarana pendukung kesehatan yang diselenggarakan oleh masyarakat (diluar pemerintah). Kondisi seperti ini tentu saja diharapkan agar cita-cita peningkatan derajat kesehatan masyarakat makin cepat tercapai.

Adanya upaya penyediaan sarana kesehatan tersebut diharapkan juga akan dapat diikuti oleh perubahan pola dan perilaku masyarakat dalam hal hidup sehat. Hal ini juga terindikasi dari perubahan perilaku masyarakat dalam pemanfaatan air, pemanfaatan jamban, bahkan dalam hal pemanfaatan berbagai fasilitas kesehatan yang telah ada.



**Tabel 4.1 : Banyaknya PAUD Menurut Desa/Kelurahan di Kecamatan Praya Tengah, 2021**

Desa	Negeri	Swasta	Jumlah
(1)	(2)	(3)	(4)
Jontlak	-	5	5
Gerantung	-	1	1
Sasake	-	2	2
Lajut	3	-	3
Batunyala	-	2	2
Pejanggik	-	4	4
Kelebu	-	2	2
Beraim	-	2	2
Pengadang	-	8	8
Jurang Jaler	-	4	4
Dakung	-	1	1
Prai Meke	-	3	3
<b>Jumlah</b>	<b>3</b>	<b>34</b>	<b>37</b>

Sumber: BPS, Pendataan Potensi Desa (Podes) 2021

**Tabel 4.2 : Banyaknya TK/RA/BA Menurut Desa/Kelurahan di Kecamatan Praya Tengah, 2021**

Desa	Negeri	Swasta	Jumlah
(1)	(2)	(3)	(4)
Jontlak	-	2	2
Gerantung	-	3	3
Sasake	-	3	3
Lajut	-	2	2
Batunyala	-	5	5
Pejanggik	-	3	3
Kelebu	-	5	5
Beraim	-	5	5
Pengadang	-	7	7
Jurang Jaler	-	1	1
Dakung	-	2	2
Prai Meke	-	2	2
<b>Jumlah</b>	<b>-</b>	<b>40</b>	<b>40</b>

Sumber: BPS, Pendataan Potensi Desa (Podes) 2021



**Tabel 4.3 : Banyaknya Sekolah Dasar (SD) Menurut Desa/Kelurahan di Kecamatan Praya Tengah, 2021**

Desa	Negeri	Swasta	Jumlah
(1)	(2)	(3)	(4)
Jontlak	4	-	4
Gerantung	2	-	2
Sasake	2	-	2
Lajut	3	-	3
Batunyala	3	-	3
Pejanggik	4	-	4
Kelebu	5	-	5
Beraim	4	-	4
Pengadang	5	-	5
Jurang Jaler	2	-	2
Dakung	1	-	1
Prai Meke	1	-	1
<b>Jumlah</b>	<b>36</b>	<b>-</b>	<b>36</b>

Sumber: BPS, Pendataan Potensi Desa (Podes) 2021

**Tabel 4.4 : Banyaknya Madrasah Ibtidaiyah (MI) Menurut Desa/Kelurahan di Kecamatan Praya Tengah, 2021**

Desa	Negeri	Swasta	Jumlah
(1)	(2)	(3)	(4)
Jontlak	-	2	2
Gerantung	-	3	3
Sasake	-	2	2
Lajut	-	3	3
Batunyala	-	3	3
Pejanggik	-	2	2
Kelebu	1	2	3
Beraim	-	2	2
Pengadang	-	7	7
Jurang Jaler	-	3	3
Dakung	-	1	1
Prai Meke	-	1	1
<b>Jumlah</b>	<b>1</b>	<b>31</b>	<b>32</b>

Sumber: BPS, Pendataan Potensi Desa (Podes) 2021

**Tabel 4.5 : Banyaknya Sekolah Menengah Pertama (SMP) Menurut Desa/Kelurahan di Kecamatan Praya Tengah, 2021**

Desa	Negeri	Swasta	Jumlah
(1)	(2)	(3)	(4)
Jontlak	1	-	1
Gerantung	-	-	-
Sasake	1	-	1
Lajut	1	-	1
Batunyala	1	-	1
Pejanggik	-	-	-
Kelebu	-	-	-
Beraim	-	-	-
Pengadang	-	-	-
Jurang Jaler	-	-	-
Dakung	1	-	1
Prai Meke	-	1	1
<b>Jumlah</b>	<b>5</b>	<b>1</b>	<b>6</b>

Sumber: BPS, Pendataan Potensi Desa (Podes) 2021

**Tabel 4.6 : Banyaknya Madrasah Tsanawiyah (MTs) Menurut Desa/Kelurahan di Kecamatan Praya Tengah, 2021**

Desa	Negeri	Swasta	Jumlah
(1)	(2)	(3)	(4)
Jontlak	1	-	1
Gerantung	-	2	2
Sasake	-	1	1
Lajut	-	2	2
Batunyala	-	4	4
Pejanggik	-	1	1
Kelebu	1	2	3
Beraim	-	4	4
Pengadang	-	7	7
Jurang Jaler	-	4	4
Dakung	-	-	-
Prai Meke	-	1	1
<b>Jumlah</b>	<b>2</b>	<b>28</b>	<b>30</b>

Sumber: BPS, Pendataan Potensi Desa (Podes) 2021

**Tabel 4.7 : Banyaknya Sekolah Menengah Atas (SMA) Menurut Desa/Kelurahan di Kecamatan Praya Tengah, 2021**

Desa	Negeri	Swasta	Jumlah
(1)	(2)	(3)	(4)
Jontlak	-	-	-
Gerantung	-	-	-
Sasake	-	-	-
Lajut	-	-	-
Batunyala	-	-	-
Pejanggik	-	-	-
Kelebu	-	-	-
Beraim	-	-	-
Pengadang	1	-	1
Jurang Jaler	-	1	1
Dakung	-	-	-
Prai Meke	-	-	-
<b>Jumlah</b>	<b>1</b>	<b>1</b>	<b>2</b>

Sumber: BPS, Pendataan Potensi Desa (Podes) 2021

**Tabel 4.8 : Banyaknya Madrasah Aliyah (MA) Menurut Desa/Kelurahan di Kecamatan Praya Tengah, 2021**

Desa	Negeri	Swasta	Jumlah
(1)	(2)	(3)	(4)
Jontlak	1	-	1
Gerantung	-	1	1
Sasake	-	-	-
Lajut	-	2	2
Batunyala	-	3	3
Pejanggik	-	1	1
Kelebu	-	2	2
Beraim	-	1	1
Pengadang	-	4	4
Jurang Jaler	-	2	2
Dakung	-	-	-
Prai Meke	-	-	-
<b>Jumlah</b>	<b>1</b>	<b>16</b>	<b>17</b>

Sumber: BPS, Pendataan Potensi Desa (Podes) 2021

**Tabel 4.9 : Banyaknya Sekolah Menengah Kejuruan (SMK) Menurut Desa/Kelurahan di Kecamatan Praya Tengah, 2021**

Desa	Negeri	Swasta	Jumlah
(1)	(2)	(3)	(4)
Jontlak	2	1	3
Gerantung	-	-	-
Sasake	-	-	-
Lajut	-	-	-
Batunyala	-	-	-
Pejanggik	-	-	-
Kelebu	-	2	2
Beraim	-	1	1
Pengadang	-	1	1
Jurang Jaler	-	-	-
Dakung	-	-	-
Prai Meke	-	-	-
<b>Jumlah</b>	<b>2</b>	<b>5</b>	<b>7</b>

Sumber: BPS, Pendataan Potensi Desa (Podes) 2021

**Tabel 4.10 : Banyaknya Akademi/Perguruan Tinggi Menurut Desa/Kelurahan di Kecamatan Praya Tengah, 2021**

Desa	Negeri	Swasta	Jumlah
(1)	(2)	(3)	(4)
Jontlak	-	-	-
Gerantung	-	-	-
Sasake	-	-	-
Lajut	-	-	-
Batunyala	-	-	-
Pejanggik	-	-	-
Kelebu	-	-	-
Beraim	-	-	-
Pengadang	-	-	-
Jurang Jaler	-	-	-
Dakung	-	-	-
Prai Meke	-	-	-
Jumlah	-	-	-

Sumber: BPS, Pendataan Potensi Desa (Podes) 2021



**Tabel 4.11 : Kemudahan Untuk Mencapai Sarana Pendidikan Terdekat Bagi Desa/Kelurahan yang Tidak ada Sarana Pendidikan Menurut Desa/Kelurahan dan Jenjang Pendidikan di Kecamatan Praya Tengah, 2021**

Desa/Kelurahan	SD	MI	SMP	MTs
(1)	(2)	(3)	(4)	(5)
Jontlak	-	-	-	-
Gerantung	-	-	Mudah	-
Sasake	-	-	-	-
Lajut	-	-	-	-
Batunyala	-	-	-	-
Pejanggik	-	-	Mudah	-
Kelebu	-	-	Mudah	-
Beraim	-	-	Sangat Mudah	-
Pengadang	-	-	Mudah	-
Jurang Jaler	-	-	Mudah	-
Dakung	-	-	-	Mudah
Prai Meke	-	-	-	-

**Lanjutan Tabel 4.11**

Desa/ Kelurahan	SMA	MA	SMK	Akademi/ Perguruan Tinggi
(1)	(2)	(3)	(4)	(5)
Jontlak	Mudah	-	-	Mudah
Gerantung	Mudah	-	Mudah	Mudah
Sasake	Mudah	Mudah	Mudah	Mudah
Lajut	Mudah	-	Mudah	Mudah
Batunyala	Sulit	-	Sulit	Sulit
Pejanggik	Mudah	-	Mudah	Mudah
Kelebu	Mudah	-	-	Mudah
Beraim	Mudah	-	-	Mudah
Pengadang	-	-	-	Mudah
Jurang Jaler	-	-	Mudah	Mudah
Dakung	Mudah	Mudah	Mudah	Mudah
Prai Meke	Mudah	Mudah	Mudah	Mudah

Sumber : BPS, Pendataan Potensi Desa (Podes) 2020

**Tabel 4.12 : Jumlah Pasangan Usia Subur dan Peserta KB Aktif Menurut Desa di Kecamatan Praya Tengah, 2021**

Desa	Jumlah PUS	Peserta KB Aktif			
		IUD	MOW	MOP	Kondom
(1)	(2)	(3)	(4)	(5)	(6)
1. Kel. Jontlak	1,277	59	23	2	-
2. Kel. Gerantung	1,176	15	6	-	1
3. Kel. Sasake	965	9	-	-	3
4. Lajut	1,718	37	15	-	-
5. Batunyala	1,838	40	10	2	3
6. Pejanggik	1,503	56	8	6	-
7. Kelebu	2,061	63	17	13	2
8. Beraim	1,590	20	4	3	-
9. Pengadang	2,270	26	7	5	1
10. Jurang Jaler	893	10	10	1	-
11. Dakung	738	1	3	-	3
12. Prai Meke	1,025	3	-	-	2
<b>Jumlah</b>	<b>17,054</b>	<b>339</b>	<b>103</b>	<b>32</b>	<b>15</b>

Sumber: Dinas Pemberdayaan Perempuan, Perlindungan Anak, Pengendalian Penduduk dan KB Kabupaten Lombok Tengah

**Tabel 4.12 Lanjutan**

<b>Desa</b>	<b>IMPLAN</b>	<b>Suntik</b>	<b>PIL</b>	<b>Jumlah</b>
(1)	(6)	(7)	(8)	(9)
1. Kel. Jontlak	235	471	69	859
2. Kel. Gerantung	109	565	108	804
3. Kel. Sasake	101	400	170	683
4. Lajut	202	769	79	1,102
5. Batunyala	197	937	151	1,340
6. Pejanggik	239	558	192	1,059
7. Kelebu	218	992	117	1,422
8. Beraim	123	860	74	1,084
9. Pengadang	298	1,007	131	1,475
10. Jurang Jaler	109	396	74	600
11. Dakung	105	374	60	546
12. Prai Meke	74	558	90	727
<b>Jumlah</b>	<b>2,010</b>	<b>7,887</b>	<b>1,315</b>	<b>11,701</b>

Sumber: Dinas Pemberdayaan Perempuan, Perlindungan Anak, Pengendalian Penduduk dan KB Kabupaten Lombok Tengah

**Tabel 4.13 : Jumlah Peserta KB Aktif Menurut Jalur dan Desa di Kecamatan Praya Tengah, 2021**

<b>Desa</b>	<b>Jalur Swasta</b>	<b>Jalur Pemerintah</b>	<b>Peserta KB Aktif</b>
(1)	(2)	(3)	(4)
1. Kel. Jontlak	186	673	859
2. Kel. Gerantung	144	660	804
3. Kel. Sasake	98	585	683
4. Lajut	510	592	1,102
5. Batunyala	685	655	1,340
6. Pejanggik	88	971	1,059
7. Kelebu	25	1,397	1,422
8. Beraim	56	1,028	1,084
9. Pengadang	339	1,136	1,475
10. Jurang Jaler	65	535	600
11. Dakung	3	543	546
12. Prai Meke	34	693	727
<b>Jumlah</b>	<b>2,233</b>	<b>9,468</b>	<b>11,701</b>

Sumber: Dinas Pemberdayaan Perempuan, Perlindungan Anak, Pengendalian Penduduk dan KB Kabupaten Lombok Tengah

**Tabel 4.14: Jumlah Peserta KB Menurut Metode Kontrasepsi dan Desa di Kecamatan Praya Tengah, 2021**

Desa	Pil	Spiral	Kondom	Suntikan
(1)	(2)	(3)	(4)	(5)
1. Kel. Jontlak	8	1	2	110
2. Kel. Gerantung	31	-	-	79
3. Kel. Sasake	34	-	-	61
4. Lajut	39	-	-	116
5. Batunyala	7	4	1	117
6. Pejanggih	17	-	-	38
7. Kelebuh	3	-	-	154
8. Beraim	4	1	-	120
9. Pengadang	14	1	-	154
10. Jurang Jaler	10	1	-	112
11. Dakung	27	-	1	81
12. Prai Meke	16	1	6	57
<b>Jumlah</b>	<b>210</b>	<b>9</b>	<b>10</b>	<b>1,199</b>

Sumber: Dinas Pemberdayaan Perempuan, Perlindungan Anak, Pengendalian Penduduk dan KB Kabupaten Lombok Tengah

**Tabel 4.14 : Lanjutan**

<b>Desa</b>	<b>Susuk</b>	<b>MOW</b>	<b>MOP</b>	<b>Jumlah</b>	<b>% thd. Target</b>
(1)	(6)	(7)	(8)	(9)	(10)
1. Kel. Jontlak	27	-	-	148	79.10
2. Kel. Gerantung	11	-	-	121	72.89
3. Kel. Sasake	6	-	-	101	70.63
4. Lajut	14	-	-	169	65.50
5. Batunyala	47	-	-	176	64.70
6. Pejanggik	39	-	-	94	41.77
7. Kelebu	35	-	-	192	62.95
8. Beraim	18	-	-	143	61.90
9. Pengadang	20	-	-	189	56.42
10. Jurang Jaler	15	-	-	138	107.80
11. Dakung	13	-	-	122	96.06
12. Prai Meke	13	-	-	93	61.18
<b>Jumlah</b>	<b>258</b>	<b>-</b>	<b>-</b>	<b>1,686</b>	<b>86.51</b>

Sumber: Dinas Pemberdayaan Perempuan, Perlindungan Anak, Pengendalian Penduduk dan KB Kabupaten Lombok Tengah

**Tabel 4.15 : Banyaknya Desa/Kelurahan Menurut Keberadaan Penerangan Jalan Utama Desa/Kelurahan di Kecamatan Praya Tengah, 2020 dan 2021**

Penerangan Jalan Utama	2020	2021
(1)	(2)	(3)
<b>Sumber Penerangan Jalan Utama</b>		
Listrik Pemerintah	9	12
Listrik Non Pemerintah	3	-
Non Listrik	-	-

Sumber : BPS, Pendataan Potensi Desa (Podes) 2015,2019, dan 2020



**Tabel 4.16 : Banyaknya Desa/Kelurahan Menurut Jenis Bahan Bakar untuk Memasak yang Digunakan Oleh Sebagian Besar Keluarga di Kecamatan Praya Tengah, 2020 dan 2021**

Jenis Bahan Bakar	2020	2021
(1)	(2)	(3)
Gas Kota	-	-
LPG 3 Kg	12	12
LPG lebih dari 3 Kg	11	7
Minyak Tanah	-	
Kayu Bakar	-	12

Sumber : BPS, Pendataan Potensi Desa (Podes) 2020, dan 2021

**Tabel 4.17 : Banyaknya Desa/Kelurahan Menurut Sumber Air Minum Sebagian Besar Keluarga di Kecamatan Praya Tengah, 2020 dan 2021**

Sumber Air Minum	2020	2021
(1)	(2)	(3)
Air Kemasan Bermerk	-	-
Air Isi Ulang	4	7
Ledeng Dengan Meteran	6	1
Ledeng Tanpa Meteran	-	-
Sumur Bor atau Pompa	-	-
Sumur	2	3
Mata Air	-	-
Sungai/Danau/Kolam/ Waduk/Situ/ Embung/Bendungan	-	1
Air Hujan	-	-
Lainnya	-	-

Sumber : BPS, Pendataan Potensi Desa (Podes) 2020 dan 2021

**Tabel 4.18 : Banyaknya Desa/Kelurahan Menurut Penggunaan Fasilitas Tempat Buang Air Besar Sebagian Besar Keluarga di Kecamatan Praya Tengah, 2020 dan 2021**

Fasilitas Tempat Buang Air Besar	2020	2021
(1)	(2)	(3)
<b>Jamban</b>	<b>12</b>	<b>12</b>
Sendiri	12	12
Bersama	-	-
Umum	-	-
<b>Bukan Jamban</b>	<b>-</b>	<b>-</b>

Sumber : BPS, Pendataan Potensi Desa (Podes) 2019, dan 2021

**Tabel 4.19 : Banyaknya Kejadian Bencana Alam Menurut Desa/Kelurahan dan Jenis Bencana Alam di Kecamatan Praya Tengah, 2021**

<b>Desa/Kelurahan</b>	<b>Gempa Bumi</b>	<b>Tsunami</b>	<b>Gunung Meletus</b>	<b>Tanah Longsor</b>
(1)	(2)	(3)	(4)	(5)
Jontlak	-	-	-	-
Gerantung	-	-	-	-
Sasake	-	-	-	-
Lajut	-	-	-	-
Batunyala	-	-	-	-
Pejanggik	-	-	-	-
Kelebu	-	-	-	-
Beraim	-	-	-	-
Pengadang	-	-	-	-
Jurang Jaler	-	-	-	-
Dakung	-	-	-	-
Prai Meke	-	-	-	-
Jumlah	-	-	-	-

**Tabel 4.19 : Lanjutan**

<b>Desa/Kelurahan</b>	<b>Banjir</b>	<b>Banjir Bandang</b>	<b>Kekeringan</b>
(1)	(6)	(7)	(8)
Jontlak	-	-	-
Gerantung	-	-	-
Sasake	-	-	-
Lajut	-	-	-
Batunyala	-	-	-
Pejanggik	-	-	-
Kelebu	-	-	1
Beraim	-	-	-
Pengadang	-	-	-
Jurang Jaler	-	-	-
Dakung	-	-	-
Prai Meke	-	-	-
Jumlah	-	-	<b>1</b>

**Tabel 4.19 : Lanjutan**

<b>Desa/Kelurahan</b>	<b>Kebakaran Hutan dan Lahan</b>	<b>Angin Puyuh/ Puting Beliung/ Topan</b>	<b>Gelombang Pasang Laut</b>
(1)	(9)	(10)	(11)
Jontlak	-	-	-
Gerantung	-	-	-
Sasake	-	-	-
Lajut	-	-	-
Batunyala	-	-	-
Pejanggik	-	-	-
Kelebu	-	-	-
Beraim	-	-	-
Pengadang	-	-	-
Jurang Jaler	-	-	-
Dakung	-	-	-
Prai Meke	-	-	-
Jumlah	-	-	-

Sumber : BPS, Pendataan Potensi Desa (Podes) 2021

**Tabel 4.20 : Banyaknya Korban Jiwa Akibat Bencana Alam Menurut Desa/Kelurahan dan Jenis Bencana Alam di Kecamatan Praya Tengah, 2021**

Desa/Kelurahan	Gempa Bumi	Tsunami	Gunung Meletus	Tanah Longsor
(1)	(2)	(3)	(4)	(5)
Jontlak	-	-	-	-
Gerantung	-	-	-	-
Sasake	-	-	-	-
Lajut	-	-	-	-
Batunyala	-	-	-	-
Pejanggik	-	-	-	-
Kelebu	-	-	-	-
Beraim	-	-	-	-
Pengadang	-	-	-	-
Jurang Jaler	-	-	-	-
Dakung	-	-	-	-
Prai Meke	-	-	-	-
Jumlah	-	-	-	-

**Tabel 4.20 : Lanjutan**

<b>Desa/Kelurahan</b>	<b>Banjir</b>	<b>Banjir Bandang</b>	<b>Kekeringan</b>
(1)	(6)	(7)	(8)
Jontlak	-	-	-
Gerantung	-	-	-
Sasake	-	-	-
Lajut	-	-	-
Batunyala	-	-	-
Pejanggik	-	-	-
Kelebu	-	-	-
Beraim	-	-	-
Pengadang	-	-	-
Jurang Jaler	-	-	-
Dakung	-	-	-
Prai Meke	-	-	-
Jumlah	-	-	-



**Tabel 4.20 : Lanjutan**

<b>Desa/Kelurahan</b>	<b>Kebakaran Hutan dan Lahan</b>	<b>Angin Puyuh/ Puting Beliung/ Topan</b>	<b>Gelombang Pasang Laut</b>
(1)	(9)	(10)	(11)
Jontlak	-	-	-
Gerantung	-	-	-
Sasake	-	-	-
Lajut	-	-	-
Batunyala	-	-	-
Pejanggik	-	-	-
Kelebu	-	-	-
Beraim	-	-	-
Pengadang	-	-	-
Jurang Jaler	-	-	-
Dakung	-	-	-
Prai Meke	-	-	-
Jumlah	-	-	-

Sumber : BPS, Pendataan Potensi Desa (Podes) 2021

**Tabel 4.21 : Keberadaan Fasilitas/Upaya Antisipasi/Mitigasi Bencana Alam Menurut Desa/Kelurahan di Kecamatan Praya Tengah, 2021**

<b>Desa/Kelurahan</b>	<b>Sistem Peringatan Dini Bencana Alam</b>	<b>Sistem Peringatan Dini Khusus Tsunami</b>	<b>Perlengkapan Keselamatan</b>
(1)	(2)	(3)	(4)
Jontlak	Tidak Ada	Tidak Ada	Tidak Ada
Gerantung	Tidak Ada	Tidak Ada	Tidak Ada
Sasake	Tidak Ada	Tidak Ada	Tidak Ada
Lajut	Tidak Ada	Tidak Ada	Tidak Ada
Batunyala	Tidak Ada	Tidak Ada	Tidak Ada
Pejanggik	Tidak Ada	Tidak Ada	Tidak Ada
Kelebu	Tidak Ada	Tidak Ada	Tidak Ada
Beraim	Tidak Ada	Tidak Ada	Tidak Ada
Pengadang	Ada	Tidak Ada	Tidak Ada
Jurang Jaler	Tidak Ada	Tidak Ada	Tidak Ada
Dakung	Tidak Ada	Tidak Ada	Tidak Ada
Prai Meke	Tidak Ada	Tidak Ada	Tidak Ada

Sumber : BPS, Pendataan Potensi Desa (Podes) 2021

**Tabel 4.21 : Lanjutan**

<b>Desa/Kelurahan</b>	<b>Rambu-rambu dan Jalur Evakuasi Bencana</b>	<b>Pembuatan, Perawatan, atau Normalisasi: Sungai, Kanal, Tanggul, Parit, Drainase, Waduk, Pantai, dll</b>
(1)	(5)	(6)
Jontlak	Tidak Ada	Tidak Ada
Gerantung	Tidak Ada	Tidak Ada
Sasake	Tidak Ada	Tidak Ada
Lajut	Tidak Ada	Tidak Ada
Batunyala	Tidak Ada	Tidak Ada
Pejanggik	Tidak Ada	Tidak Ada
Kelebu	Tidak Ada	Tidak Ada
Beraim	Tidak Ada	Ada
Pengadang	Tidak Ada	Tidak Ada
Jurang Jaler	Tidak Ada	Tidak Ada
Dakung	Tidak Ada	Tidak Ada
Prai Meke	Tidak Ada	Tidak Ada

Sumber : BPS, Pendataan Potensi Desa (Podes) 2021

**Tabel 4.22 : Banyaknya Desa/Kelurahan yang Memiliki Kelompok Kegiatan Olahraga Menurut Jenis Olahraga dan Ketersediaan Fasilitas/Lapangan Olahraga di Kecamatan Praya Tengah, 2021**

Jenis Olahraga	Kondisi Fasilitas/Lapangan Olahraga			Tidak Ada Fasilitas/Lapangan Olahraga
	Baik	Rusak Sedang	Rusak Parah	
(1)	(2)	(3)	(4)	(5)
Sepak bola	5	2	1	4
Bola voli	1	2	1	8
Bulu tangkis	6	2	1	3
Bola basket	-	-	-	12
Tenis lapangan	-	-	-	12
Tenis meja	7	2	-	3
Futsal	4	-	-	8
Renang	-	-	-	12
Bela diri (pencak silat, karate, dll)	2	-	-	10
Bilyard	-	-	-	12
Pusat kebugaran (senam, fitness, aerobik, dll)	1	-	-	11
Lainnya	-	-	-	12

Sumber : BPS, Pendataan Potensi Desa (Podes) 2021

**Tabel 4.23 : Banyaknya Sarana Kesehatan Menurut Desa/Kelurahan dan Jenis Sarana Kesehatan di Kecamatan Praya Tengah, 2021**

Desa/Kelurahan	Rumah Sakit	Rumah Sakit Bersalin	Poliklinik/Balai Pengobatan
(1)	(2)	(3)	(4)
Jontlak	-	-	-
Gerantung	-	-	-
Sasake	-	-	-
Lajut	-	-	-
Batunyala	1	-	-
Pejanggik	-	-	-
Kelebu	-	-	-
Beraim	1	-	-
Pengadang	-	-	-
Jurang Jaler	-	-	-
Dakung	-	-	-
Prai Meke	-	-	-
Jumlah	-	-	-

**Tabel 4.23 : Lanjutan**

Desa/Kelurahan	Puskesmas		Apotek
	Rawat Inap	Tanpa Rawat Inap	
(1)	(5)	(6)	(7)
Jontlak	-	-	2
Gerantung	-	-	1
Sasake	-	-	-
Lajut	-	-	-
Batunyala	1	-	1
Pejanggik	-	-	-
Kelebu	-	-	-
Beraim	-	-	-
Pengadang	1	1	1
Jurang Jaler	-	-	-
Dakung	-	-	-
Prai Meke	-	-	-
<b>Jumlah</b>	<b>2</b>	<b>-</b>	<b>5</b>

**Tabel 4.23 : Lanjutan**

Desa/Kelurahan	Puskesmas pembantu	Praktek dokter	Praktek bidan
(1)	(8)	(9)	(10)
Jontlak	-	1	-
Gerantung	-	1	1
Sasake	1	-	-
Lajut	1		-
Batunyala	-	1	1
Pejanggik	1	-	-
Kelebu	1	-	-
Beraim	1	-	-
Pengadang	-	1	-
Jurang Jaler	1	-	-
Dakung	-	-	-
Prai Meke	-	-	-
Jumlah	<b>6</b>	<b>4</b>	<b>2</b>

**Tabel 4.23 : Lanjutan**

Desa/Kelurahan	Poskesdes	Polindes	Toko khusus obat/jamu
(1)	(11)	(12)	(13)
Jontlak	1	-	-
Gerantung	1	-	-
Sasake	-	-	-
Lajut	1	-	-
Batunyala	-	-	-
Pejanggik	1	-	-
Kelebu	1	-	-
Beraim	1	-	-
Pengadang	-	-	-
Jurang Jaler	1	-	-
Dakung	1	-	-
Prai Meke	1	-	-
Jumlah	<b>9</b>	-	-

Sumber: BPS, Pendataan Potensi Desa (Podes) 2021



**Tabel 4.24 : Kemudahan Mencapai Sarana Kesehatan Terdekat Bagi Desa/Kelurahan yang Tidak ada Sarana Kesehatan Menurut Desa/Kelurahan dan Jenis Sarana Kesehatan di Kecamatan Praya Tengah, 2021**

Desa/Kelurahan	Rumah Sakit	Rumah Sakit Bersalin	Poliklinik/Balai Pengobatan
(1)	(2)	(3)	(4)
Jontlak	Mudah	Sangat Sulit	Mudah
Gerantung	Mudah	Mudah	Mudah
Sasake	Mudah	Sangat Sulit	Mudah
Lajut	Mudah	Sulit	Mudah
Batunyala	-	Mudah	Mudah
Pejanggik	Mudah	Mudah	Mudah
Kelebu	Mudah	Mudah	Mudah
Beraim	-	Mudah	Mudah
Pengadang	Mudah	Sangat Sulit	Mudah
Jurang Jaler	Mudah	Sangat Sulit	Mudah
Dakung	Mudah	Mudah	Mudah
Prai Meke	mudah	Sangat Sulit	Mudah

**Tabel 4.24 : Lanjutan**

Desa/Kelurahan	Puskesmas		Apotek
	Rawat Inap	Tanpa Rawat Inap	
(1)	(5)	(6)	(7)
Jontlak	Mudah	Mudah	-
Gerantung	Mudah	Mudah	-
Sasake	mudah	Mudah	Mudah
Lajut	Sangat Mudah	Sulit	Mudah
Batunyala	-	Mudah	-
Pejanggik	Mudah	Mudah	Mudah
Kelebu	Mudah	Mudah	Mudah
Beraim	Mudah	Sulit	Mudah
Pengadang	-	-	-
Jurang Jaler	Mudah	Mudah	Mudah
Dakung	Mudah	Mudah	Mudah
Prai Meke	Mudah	Mudah	Mudah

**Tabel 4.24 : Lanjutan**

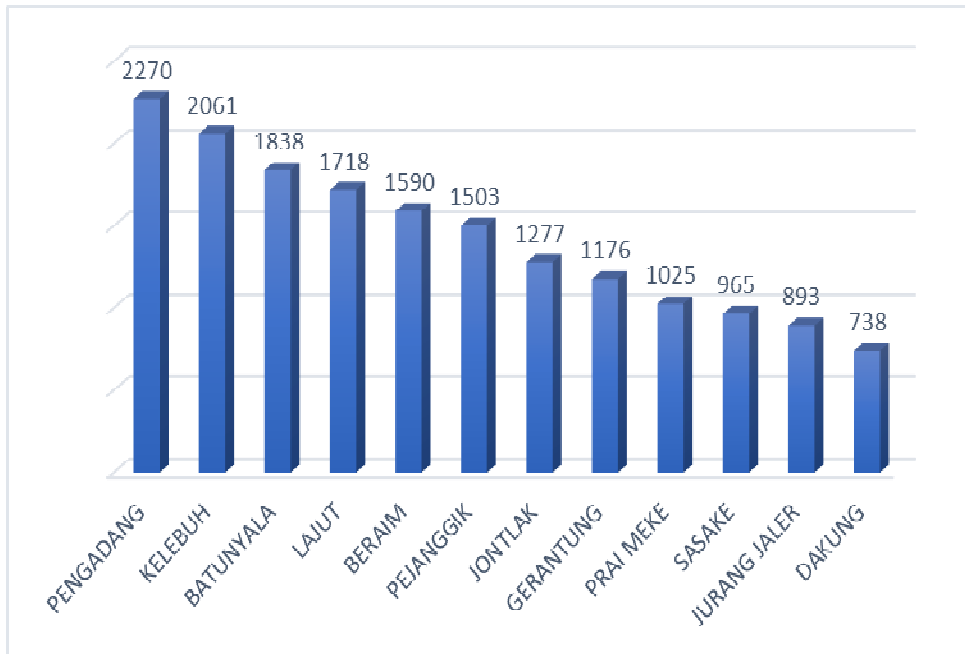
Desa/Kelurahan	Puskesmas pembantu	Praktek dokter	Praktek bidan
(1)	(8)	(9)	(10)
Jontlak	Mudah	-	Mudah
Gerantung	Mudah	-	-
Sasake	-	Mudah	Mudah
Lajut	-	Mudah	Mudah
Batunyala	Mudah	-	-
Pejanggik	-	Mudah	Mudah
Kelebu	-	Mudah	Mudah
Beraim	-	Mudah	Mudah
Pengadang	Mudah	-	Mudah
Jurang Jaler	-	Mudah	Mudah
Dakung	Mudah	Mudah	Mudah
Prai Meke	Mudah	Mudah	Mudah

**Tabel 4.24 : Lanjutan**

Desa/Kelurahan	Poskesdes	Polindes	Toko khusus obat/jamu
(1)	(11)	(12)	(13)
Jontlak	-	Sangat Sulit	Mudah
Gerantung	-	Sangat Sulit	Mudah
Sasake	Mudah	Sangat Sulit	Mudah
Lajut	-	Sangat Sulit	Mudah
Batunyala	Mudah	Mudah	Mudah
Pejanggik	-	Mudah	Mudah
Kelebu	-	Sangat Sulit	Mudah
Beraim	-	Mudah	Mudah
Pengadang	Mudah	Sangat Sulit	Mudah
Jurang Jaler	-	Sangat Sulit	Mudah
Dakung	-	Sangat Sulit	Mudah
Prai Meke	-	Sangat Sulit	Mudah

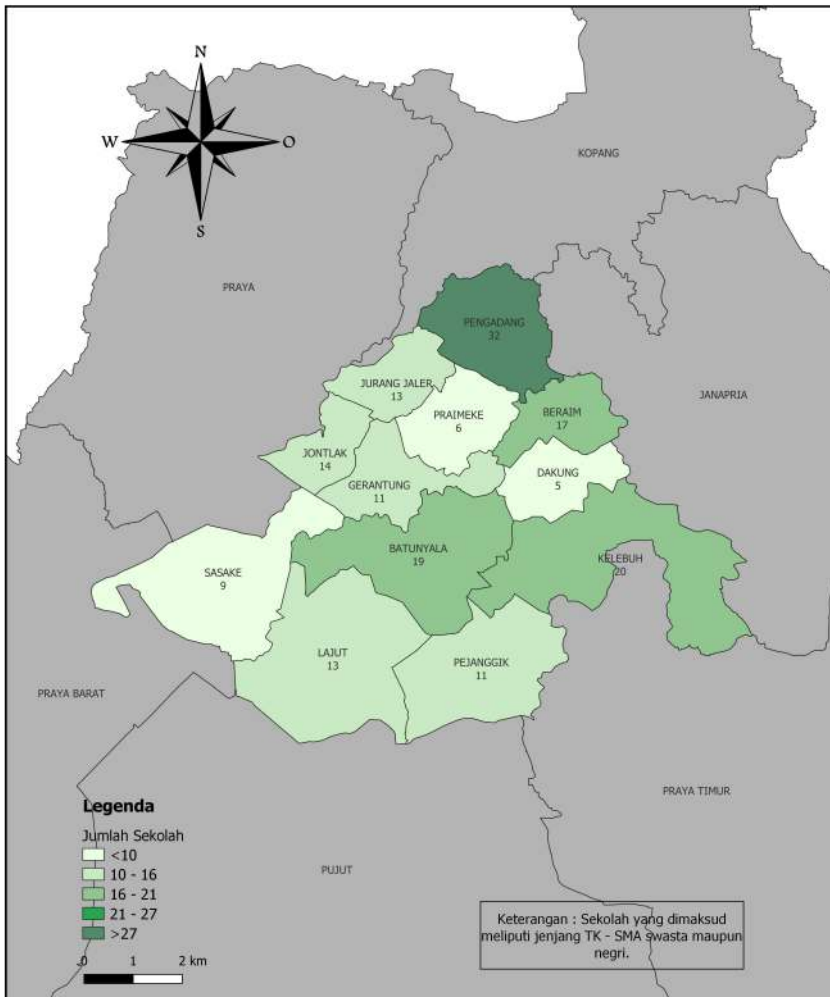
Sumber: BPS, Pendataan Potensi Desa (Podes) 2021

**Grafik 4. Jumlah Pasangan Usia Subur Kecamatan Praya Tengah Menurut Desa Tahun 2021**





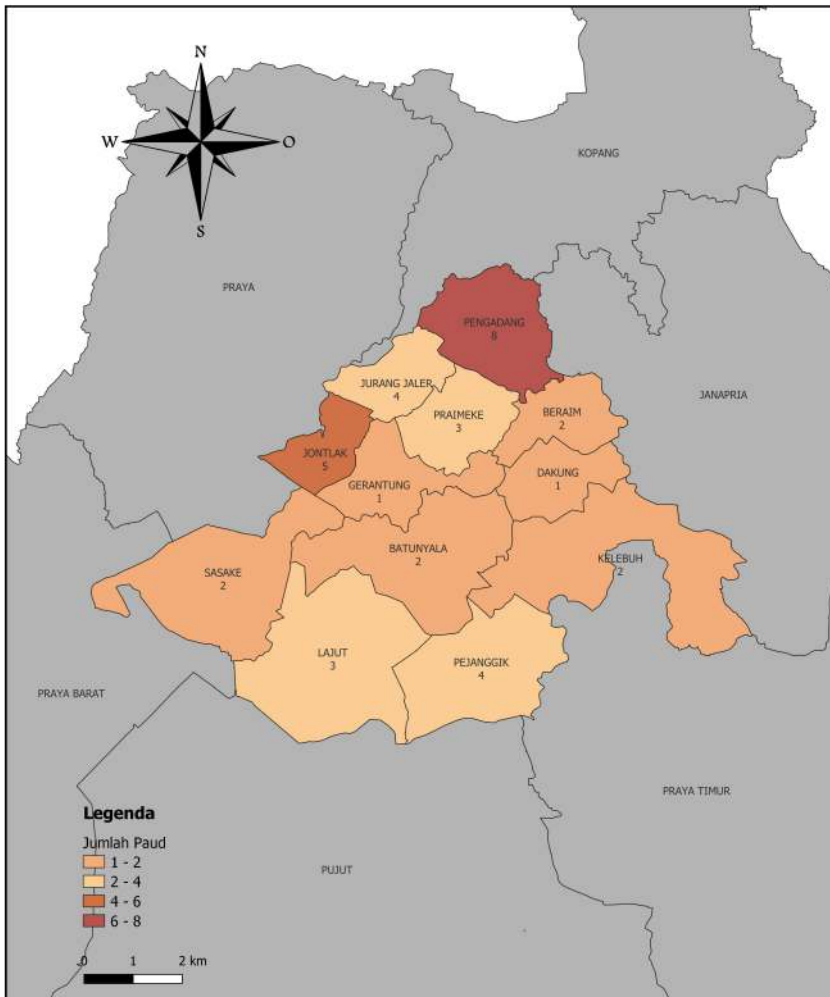
# JUMLAH SEKOLAH DI KECAMATAN PRAYA TENGAH MENURUT DESA TAHUN 2021





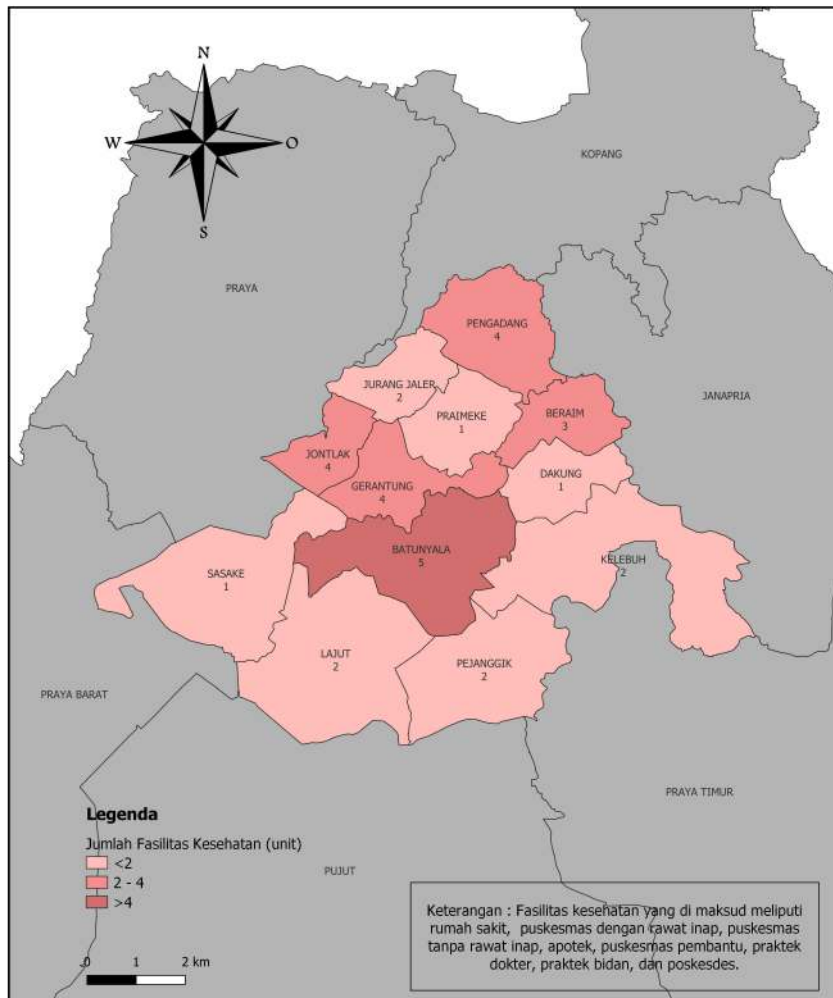


# JUMLAH PAUD DI KECAMATAN PRAYA TENGAH MENURUT DESA TAHUN 2021



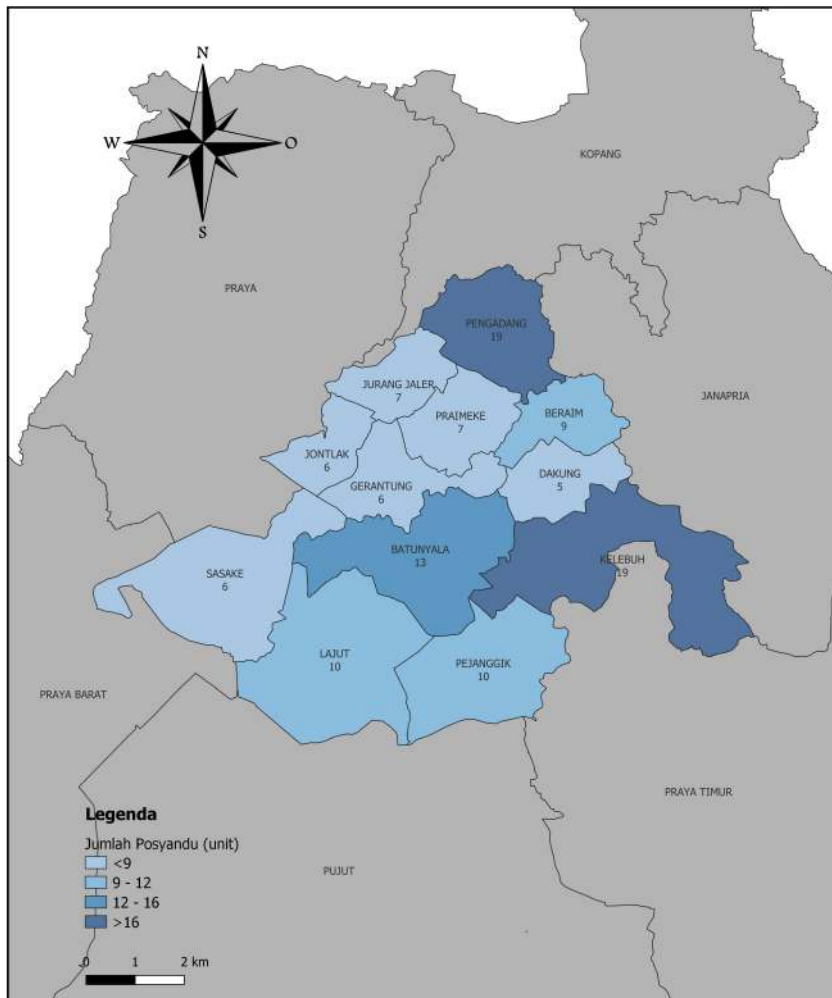


# JUMLAH FASILITAS KESEHATAN DI KECAMATAN PRAYA TENGAH MENURUT DESA TAHUN 2021



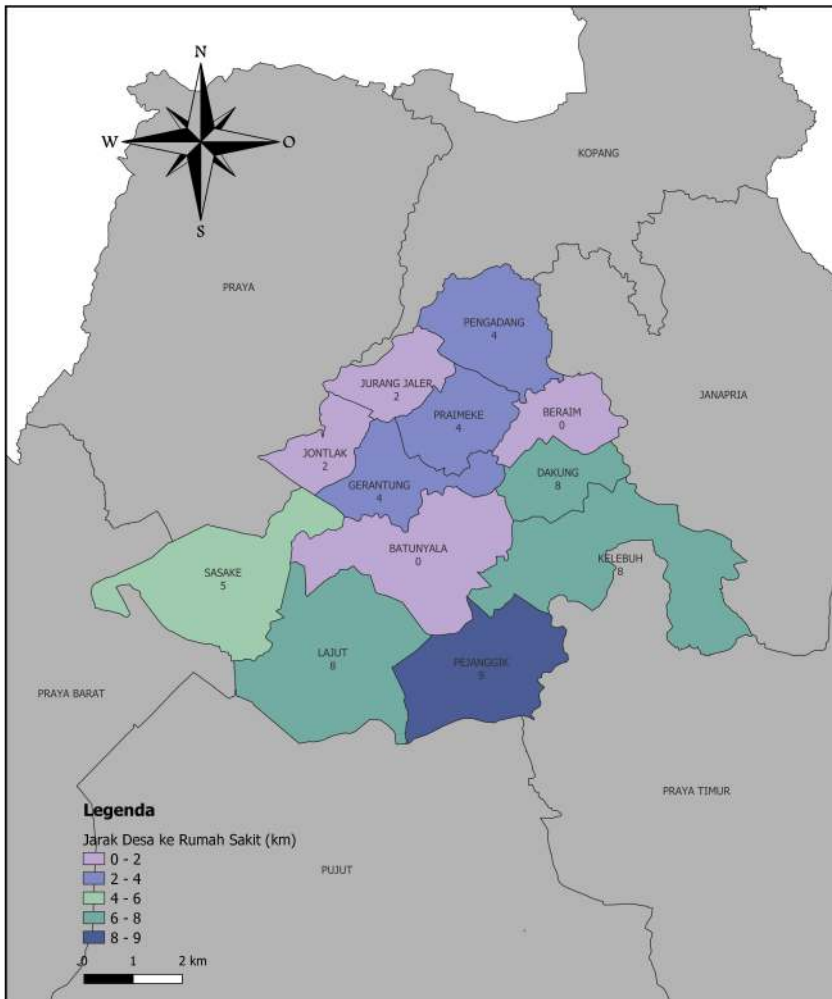


# JUMLAH POSYANDU DI KECAMATAN PRAYA TENGAH MENURUT DESA TAHUN 2021





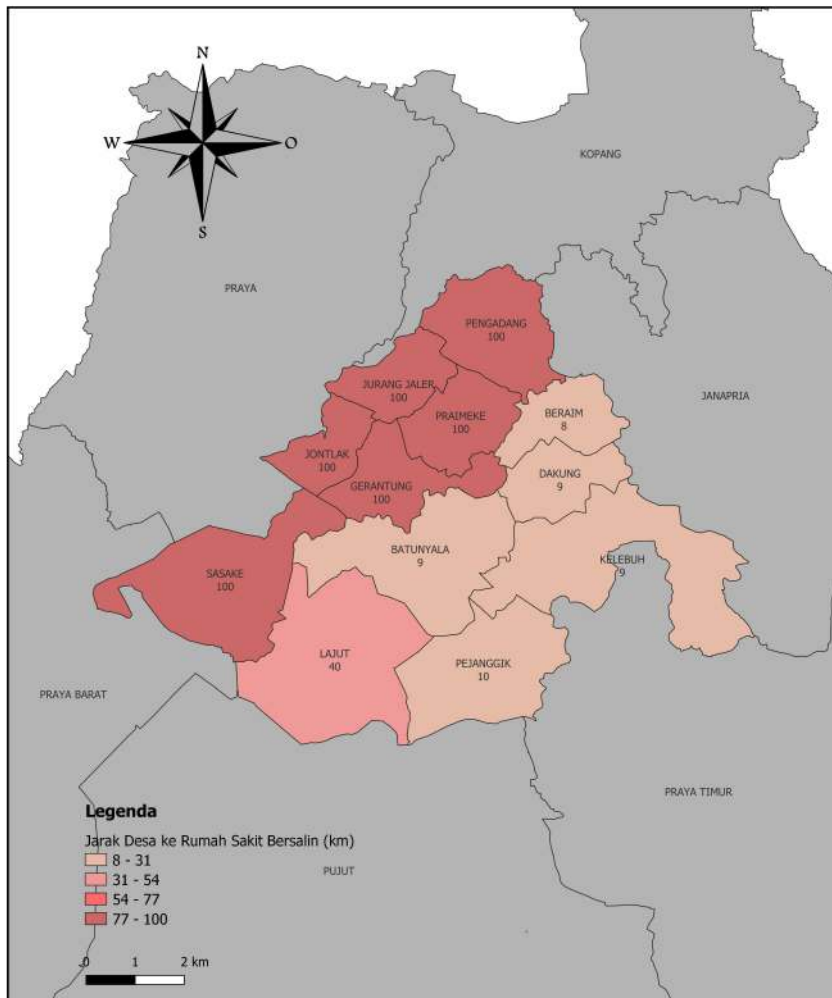
# JARAK DESA DI KECAMATAN PRAYA TENGAH KE RUMAH SAKIT TERDEKAT TAHUN 2021





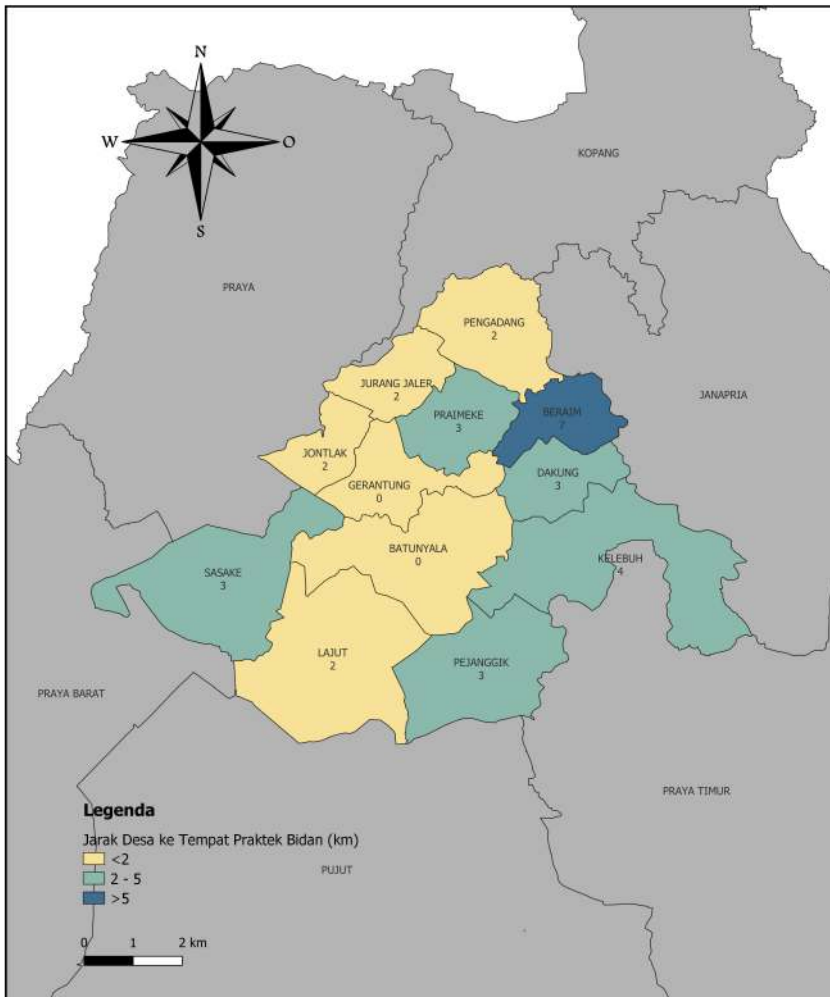


# JARAK DESA DI KECAMATAN PRAYA TENGAH KE RUMAH SAKIT BERSALIN TERDEKAT TAHUN 2021



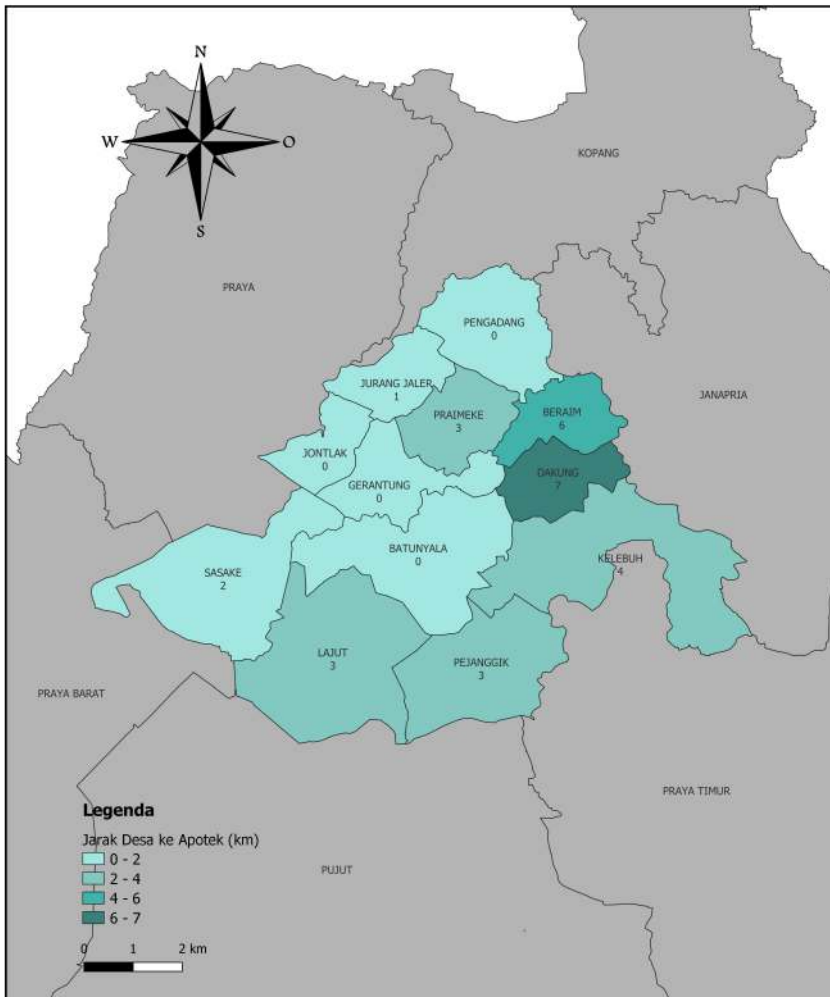


# JARAK DESA DI KECAMATAN PRAYA TENGAH KE TEMPAT PRAKTEK BIDAN TERDEKAT TAHUN 2021





# JARAK DESA DI KECAMATAN PRAYA TENGAH KE APOTEK TERDEKAT TAHUN 2021





## BAB V PERTANIAN







## **BAB V**

# **P E R T A N I A N**

Sampai saat ini dan mungkin hingga satu atau dua dasawarsa mendatang peran sektor pertanian di Kecamatan Praya Tengahakan masih menjadi penopang kehidupan sebagian besar masyarakat. Distribusi sumber daya lahan serta kesederhanaan pengelolaan usaha merupakan salah satu alasan dari perkiraan diatas.

Tantangan berat yang mungkin akan dirasakan antara lain terjadinya perubahan fungsi lahan yang sulit dihindari akibat adanya pembangunan dan penambahan jumlah penduduk, kemudian dampak negatif dari pertumbuhan ekonomi serta munculnya era perdagangan bebas.

Perubahan fungsi lahan lambat laun akan menyebabkan luas lahan pertanian menjadi makin sempit yang dari segi ekonomi kurang menguntungkan. Biaya-biaya produksi merangkak lebih cepat dibandingkan kenaikan harga output. Kemampuan petani untuk bersaing dengan pasar global amat rendah. Kondisi ini yang membuat sebagian besar masyarakat petani semakin terjepit.

Bagi kecamatan Praya Tengah, perlu pemikiran untuk mencari upaya pengembangan sektor pertanian dalam arti luas kearah sektor yang tangguh dan kuat meskipun upaya tersebut tidaklah mudah. Upaya diversifikasi komoditi merupakan salah satu alternatif, namun perlu berbagai bentuk penyesuaian termasuk dengan faktor eksternal karena kerap kali berubah.



**Tabel 5.1 : Banyaknya Embung Desa Menurut Desa/Kelurahan di Kecamatan Praya Tengah, 2020 dan 2021**

Desa	2020	2021
(1)	(2)	(3)
Jontlak	2	2
Gerantung	1	3
Sasake	1	1
Lajut	2	10
Batunyala	2	7
Pejanggik	9	17
Kelebu	9	14
Beraim	1	3
Pengadang	4	4
Jurang Jaler	2	2
Dakung	1	4
Prai Meke	5	6
<b>Jumlah</b>	<b>39</b>	<b>73</b>

Sumber: BPS, Pendataan Potensi Desa (Podes) 2020 dan 2021



## BAB VI PERHUBUNGAN





## **BAB VI PERHUBUNGAN**

Salah satu sarana perhubungan yang memiliki peran cukup signifikan dalam ikut serta menunjang kemajuan perekonomian termasuk sangat berpengaruh terhadap kondisi sosial masyarakat adalah sarana jalan.

Sampai tahun 2021 di kecamatan Praya Tengah terdapat jalan aspal sudah tersebar hampir merata di semua desa di kecamatan Kopang.

Terkait dengan itu maka alat angkutan umum yang biasa digunakan oleh masyarakat untuk kegiatan perekonomian adalah kendaraan roda empat serta kendaraan roda dua. Disamping itu kendaraan tidak bermotor seperti cidomo, gerobak maupun sepeda tetap digunakan oleh masyarakat sebagai sarana transportasi alternatif.

Kehidupan sosial ekonomi masyarakat pedesaan mengalami kemajuan yang cukup pesat dengan semakin mudahnya mobilisasi penduduk antar wilayah sehubungan pembangunan di bidang transportasi menunjukkan kemajuan yang cukup signifikan.

Untuk media informasi dan rekreasi, keberadaan TV dan Telepon seluler semakin merata terdapat dalam setiap rumahtangga. Semakin meningkatnya kepemilikan kedua jenis alat informasi dan rekreasi ini tidak terlepas dengan semakin meningkatnya pendapatan masyarakat.





**Tabel 6.1 : Sarana Transportasi Antar Desa/Kelurahan Menurut Desa/Kelurahan di Kecamatan Praya Tengah, 2021**

Desa/Kelurahan	Jenis Transportasi	Keberadaan Angkutan Umum
(1)	(2)	(3)
Jontlak	Darat	Ada, dengan trayek tetap
Gerantung	Darat	Tidak ada angkutan umum
Sasake	Darat	Tidak ada angkutan umum
Lajut	Darat	Ada, tanpa trayek tetap
Batunyala	Darat	Ada, tanpa trayek tetap
Pejanggik	Darat	Ada, tanpa trayek tetap
Kelebu	Darat	Tidak ada angkutan umum
Beraim	Darat	Tidak ada angkutan umum
Pengadang	Darat	Ada, tanpa trayek tetap
Jurang Jaler	Darat	Ada, tanpa trayek tetap
Dakung	Darat	Tidak ada angkutan umum
Prai Meke	Darat	Tidak ada angkutan umum

Sumber : BPS, Pendataan Potensi Desa (Podes) 2021

**Tabel 6.2 : Kondisi Jalan Darat Antar Desa/Kelurahan Menurut Desa/Kelurahan di Kecamatan Praya Tengah, 2021**

<b>Desa/Kelurahan</b>	<b>Jenis Permukaan Jalan</b>	<b>Dapat Dilalui Kendaraan Bermotor Roda 4 atau Lebih</b>
(1)	(2)	(3)
Jontlak	Aspal/Beton	Sepanjang tahun
Gerantung	Aspal/Beton	Sepanjang tahun
Sasake	Aspal/Beton	Sepanjang tahun
Lajut	Aspal/Beton	Sepanjang tahun
Batunyala	Aspal/Beton	Sepanjang tahun
Pejanggik	Aspal/Beton	Sepanjang tahun
Kelebu	Aspal/Beton	Sepanjang tahun
Beraim	Aspal/Beton	Sepanjang tahun
Pengadang	Aspal/Beton	Sepanjang tahun
Jurang Jaler	Aspal/Beton	Sepanjang tahun
Dakung	Aspal/Beton	Sepanjang tahun
Prai Meke	Aspal/Beton	Sepanjang tahun

Sumber : BPS, Pendataan Potensi Desa (Podes) 2021

**Tabel 6.3 : Keberadaan Kantor Pos/Pos Pembantu/Rumah Pos dan Perusahaan/Agen Jasa Ekspedisi Swasta Menurut Desa/Kelurahan di Kecamatan Praya Tengah, 2021**

Desa/Kelurahan	Kantor Pos/Pos Pembantu/Rumah Pos	Perusahaan/Agen Jasa Ekspedisi Swasta
(1)	(2)	(3)
Jontlak	Tidak Ada	Tidak Ada
Gerantung	Tidak Ada	Tidak Ada
Sasake	Tidak Ada	Tidak Ada
Lajut	Beroperasi	Tidak Ada
Batunyala	Beroperasi	Beroperasi
Pejanggik	Tidak Ada	Beroperasi
Kelebu	Tidak Ada	Tidak Ada
Beraim	Tidak Ada	Beroperasi
Pengadang	Tidak Ada	Tidak Ada
Jurang Jaler	Tidak Ada	Tidak Ada
Dakung	Tidak Ada	Tidak Ada
Prai Meke	Tidak Ada	Tidak Ada

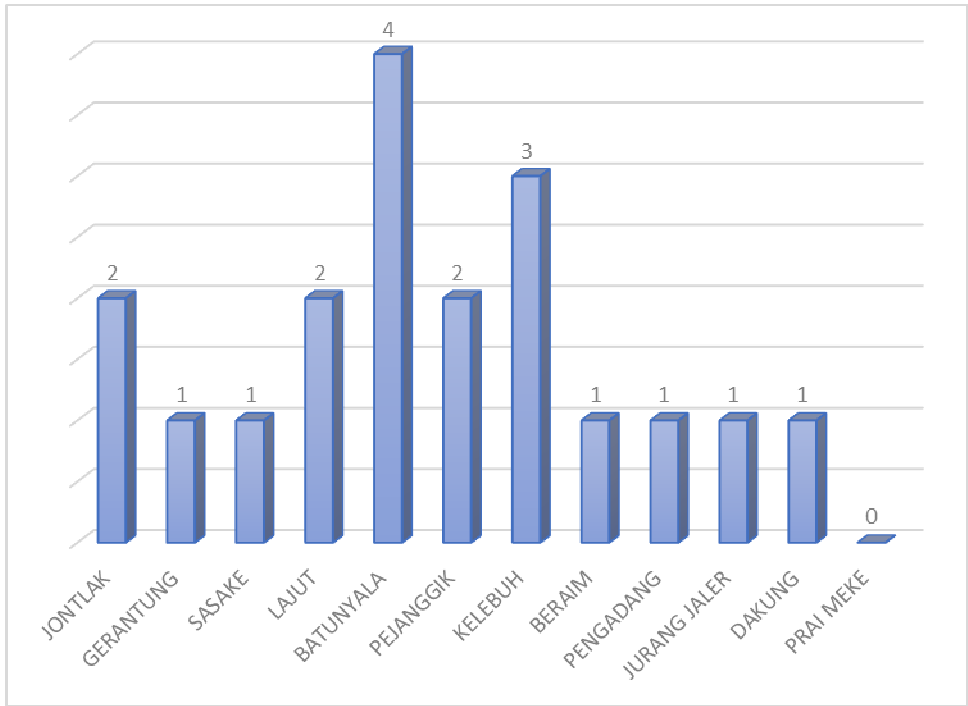
Sumber : BPS, Pendataan Potensi Desa (Podes) 2021

**Tabel 6.4 : Jumlah Menara dan Operator Layanan Komunikasi Telepon Seluler Serta Kondisi Sinyal Telepon Seluler Menurut Desa/Kelurahan di Kecamatan Praya Tengah, 2021**

Desa/Kelurahan	Jumlah Menara Telepon Seluler (BTS)	Jumlah Operator Layanan Komunikasi Telepon Seluler Yang Menjangkau di Desa/Kelurahan	Kondisi Sinyal Telepon Seluler di Sebagian Besar Wilayah Desa/Kelurahan
(1)	(2)	(3)	(4)
Jontlak	2	5	Sinyal kuat
Gerantung	1	5	Sinyal kuat
Sasake	1	5	Sinyal kuat
Lajut	2	3	Sinyal kuat
Batunyala	4	4	Sinyal Sangat kuat
Pejanggik	2	2	Sinyal Sangat kuat
Kelebu	3	5	Sinyal kuat
Beraim	1	5	Sinyal kuat
Pengadang	1	5	Sinyal kuat
Jurang Jaler	1	4	Sinyal kuat
Dakung	1	3	Sinyal kuat
Prai Meke	-	3	Sinyal kuat
<b>Praya Tengah</b>	<b>19</b>	<b>49</b>	

Sumber : BPS, Pendataan Potensi Desa (Podes) 2021

**Grafik 5. Jumlah Menara BTS Kecamatan Praya Tengah Menurut Desa Tahun 2021**





# BAB VII EKONOMI







## **BAB VII EKONOMI**

Dalam publikasi ini data yang disajikan adalah data saran penunjang perekonomian di Kecamatan Kopang, Mulai dari warung, pertokoan, sarana akomodasi hingga fasilitas perbankan.

Perekonomian akan tumbuh dengan baik jika sarana dan prasarana penunjang kegiatan ekonomi masyarakat tersedia dan dapat dijangkau dengan mudah. Fasilitas perbankan yang di kabupaten lombok tengah sudah menjangkau seluruh kecamatan dan melayani masyarakat dari semua kalangan. Pasar sebagai tempat transaksi antara produsen dan konsumen pun sudah tersebar di seluruh kecamatan di Kabupaten Lombok Tengah. Dengan tersedianya seluruh fasilitas perekonomian ini diharapkan perekonomian masyarakat Lombok Tengah dapat tumbuh dan berkembang



**Tabel 7.1 : Banyaknya Sarana dan Prasarana Ekonomi Menurut Desa/Kelurahan dan Jenisnya di Kecamatan Praya Tengah, 2021**

Rincian	Kelompok Pertokoan	Pasar Permanen	Pasar Semi Permanen	Pasar Tanpa Bangunan
(1)	(2)	(3)	(4)	(5)
Jontlak	1	-	-	-
Gerantung	-	-	-	-
Sasake	-	-	-	-
Lajut	-	-	-	-
Batunyala	-	-	-	-
Pejanggik	-	-	-	-
Kelebu	-	-	2	-
Beraim	-	-	1	-
Pengadang	-	1	-	-
Jurang Jaler	-	-	-	-
Dakung	-	-	-	-
Prai Meke	-	-	-	-
Jumlah	<b>1</b>	<b>1</b>	<b>3</b>	<b>-</b>

**Tabel 7.1 : Lanjutan**

Rincian	Minimarket/ Swalayan <sup>1</sup>	Toko/ Warung Kelontong	Restoran/ Rumah Makan	Warung/ Kedai
(1)	(6)	(7)	(8)	(9)
Jontlak	3	97	-	11
Gerantung	-	52	-	2
Sasake	-	68	-	1
Lajut	-	20	-	5
Batunyala	1	53	-	10
Pejanggik	-	98	-	5
Kelebu	-	56	-	8
Beraim	-	53	-	11
Pengadang	4	88	-	15
Jurang Jaler	2	98	-	4
Dakung	-	43	-	1
Prai Meke	-	22	-	-
Jumlah	<b>10</b>	<b>748</b>	-	<b>73</b>

**Tabel 7.1 : Lanjutan**

Rincian	Hotel	Penginapan
(1)	(10)	(11)
Jontlak	-	-
Gerantung	-	-
Sasake	-	-
Lajut	-	-
Batunyala	-	-
Pejanggik	-	-
Kelebu	-	-
Beraim	-	-
Pengadang	-	-
Jurang Jaler	-	-
Dakung	-	-
Prai Meke	-	-
Jumlah	-	-

Catatan: <sup>1</sup> yang memiliki luas < 400 m<sup>2</sup>

Sumber : BPS, Pendataan Potensi Desa (Podes) 2021

**Tabel 7.2 : Banyaknya Sarana Lembaga Keuangan Yang Beroperasi Menurut Desa/Kelurahan dan Jenisnya di Kecamatan Praya Tengah, 2021**

Desa/Kelurahan	Bank Umum Pemerintah	Bank Umum Swasta	Bank Perkreditan Rakyat
(1)	(2)	(3)	(4)
Jontlak	-	-	-
Gerantung	-	-	-
Sasake	-	-	-
Lajut	-	-	-
Batunyala	-	-	-
Pejanggik	-	-	-
Kelebu	-	-	-
Beraim	-	-	-
Pengadang	1	-	-
Jurang Jaler	-	-	-
Dakung	-	-	-
Prai Meke	-	-	-
Jumlah	1	-	-

Sumber : BPS, Pendataan Potensi Desa (Podes) 2021

**Tabel 7.3 : Banyaknya Koperasi yang Masih Aktif Menurut Desa/Kelurahan dan Jenis Koperasi di Kecamatan Praya Tengah, 2021**

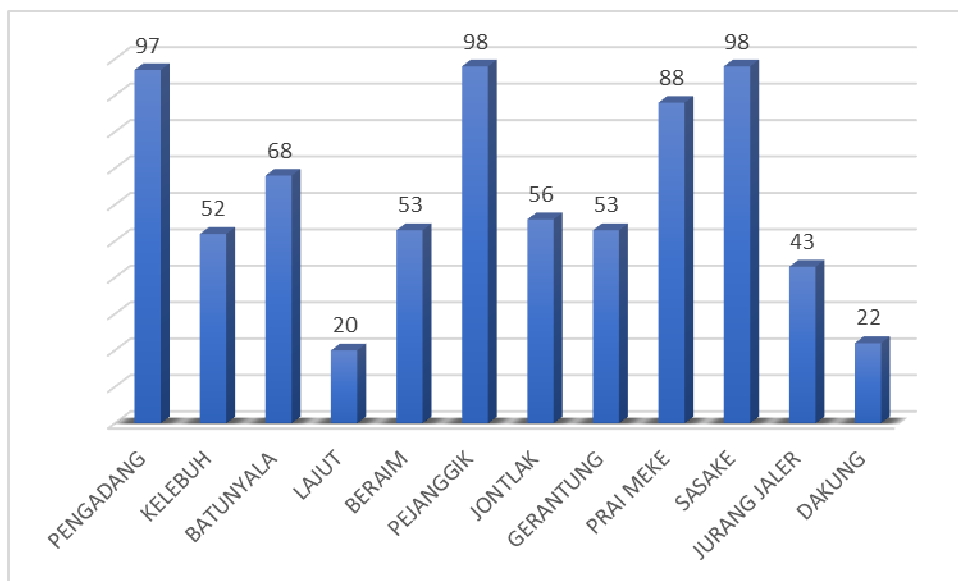
Rincian	Koperasi Unit desa (KUD)	Koperasi Industri Kecil dan Kerajinan Rakyat (Kopinkra)	Koperasi Simpan Pinjam (Kospin)	Koperasi Lainnya
(1)	(2)	(3)	(4)	(5)
Jontlak	-	-	2	-
Gerantung	-	-	1	-
Sasake	-	-	-	-
Lajut	-	-	-	-
Batunyala	1	-	1	-
Pejanggik	-	-	2	-
Kelebu	-	-	-	-
Beraim	-	-	1	2
Pengadang	-	-	1	-
Jurang Jaler	-	-	1	-
Dakung	-	-	-	-
Prai Meke	-	-	-	-
<b>Jumlah</b>	<b>-</b>	<b>-</b>	<b>9</b>	<b>2</b>

Sumber : BPS, Pendataan Potensi Desa (Podes) 2021





**Grafik 6. Jumlah Toko / warung Kelontong di Kecamatan Praya Tengah Tahun 2021**





# JUMLAH SARANA PERDAGANGAN DI KECAMATAN PRAYA TENGAH MENURUT DESA TAHUN 2021

