KATALOG DALAM PENERBITAN

STATISTIK DAN SPASIAL KECAMATAN PRAYA TENGAH 2020:

ISBN	:	2598-3636
Nomor Publikasi	:	1102001.52020061
Ukuran Buku	:	16 X 21 CM
Jumlah Halaman	:	xx + 139
Naskah	:	Koordinator Statistik Kecamatan Praya Tengah
Gambar Kulit	:	Koordinator Statistik Kecamatan Praya Tengah
Diterbitkan oleh	:	Koordinator Statistik Kecamatan Praya Tengah

Boleh dikutip dengan menyebut sumbernya

Drs. AHMAD SAMSURIADI,M.Si
CAMAT PRAYA TENGAH

KATA PENGANTAR

Seiring dengan makin semaraknya kegiatan pembangunan di berbagai bidang yang dilaksanakan oleh pemerintah daerah, lembaga ataupun masyarakat lainnya, maka kebutuhan data/informasi dari waktu ke waktu semakin meningkat.

Guna mendukung hal tersebut, maka disusun dan diterbitkanlah publikasi "**STATISTIK DAN SPASIAL KECAMATAN PRAYA TENGAH 2020**" oleh BPS Kabupaten Lombok Tengah melalui Koordinator Statistik Kecamatan. Publikasi ini menghimpun data/informasi yang menyangkut dinamika kegiatan pembangunan di bidang pertanian, perdagangan, pemerintahan, kesehatan, pendidikan serta bidang-bidang lainnya, utamanya di wilayah Kecamatan Praya Tengah.

Terbitnya publikasi ini juga tidak terlepas dari dukungan dan kerjasama dinas/instansi nivo kecamatan, termasuk aparat kecamatan beserta jajarannya sampai level bawah seperti desa/kelurahan bahkan dusun dan lingkungan. Karenanya ucapan terima kasih dan penghargaan setinggi-tingginya tak lupa kami sampaikan atas kerjasama dan bantuannya sehingga publikasi ini dapat kami selesaikan tepat pada waktunya.

Kesempurnaan kualitas publikasi ini ke depan sama-sama kita harapkan untuk itu saran dan kritik konstruktif sangat kami harapkan demi kesempurnaan publikasi ini dimasa mendatang.

Batunyala, September 2019

KOORDINATOR STATISTIK
KECAMATAN PRAYA TENGAH

KHALID
NIP. 196212311983021006

KATA SAMBUTAN

Puji syukur kehadirat Allah SWT, Tuhan Yang Maha Kuasa karena atas berkat limpahan rahmat dan karuniaNya maka publikasi "**STATISTIK DAN SPASIAL KECAMATAN PRAYA TENGAH 2020**" ini dapat diterbitkan tepat pada waktunya.

. Terbitnya publikasi ini memiliki makna yang penting dalam rangka mendukung kegiatan perencanaan, pelaksanaan, dan evaluasi pembangunan yang berlandaskan pada pemanfaatan data/informasi sebagai acuan. Sehingga dengan mengacu pada data/informasi yang akurat diharapkan pelaksanaan pembangun dapat berjalan lebih fokus dan terarah serta dapat terukur.

Rangkuman data dalam publikasi ini menggambarkan potensi dan hasil-hasil pembangunan yang ada di wilayah kecamatan Praya Tengah. Oleh karena itu kami harapkan kepada seluruh pimpinan dinas/instansi maupun pihak-pihak terkait lainnya untuk terus bekerjasama dalam mendukung penyelesaian publikasi ini di masa-masa mendatang.

Kepada pimpinan dan staf BPS Kabupaten Lombok Tengah/Koordinator Statistik, dinas/instansi dan pihak-pihak lain yang telah bekerja secara maksimal sehingga publikasi ini dapat diwujudkan, kami sampaikan terima kasih.

Kami harapkan publikasi ini dapat memberikan manfaat sebesar-besarnya bagi kepentingan pembangunan daerah dan masyarakat Nusa Tenggara Barat pada umumnya dan Lombok Tengah pada khususnya

Batunyala, September 2019
CAMAT PRAYA TENGAH

Drs. AHMAD SAMSURIADI,M.Si

KETERANGAN UMUM

ARTI YANG DIGUNAKAN DALAM TABEL DAN GRAFIK

1. Tiga titik (…) berarti angka tidak tersedia
2. Garis pendek (-) berarti kosong (0) atau angka dapat diabaikan
3. Koma (,) dalam angka digunakan dalam tanda desimal

PETA WILAYAH
KECAMATAN PRAYA TENGAH

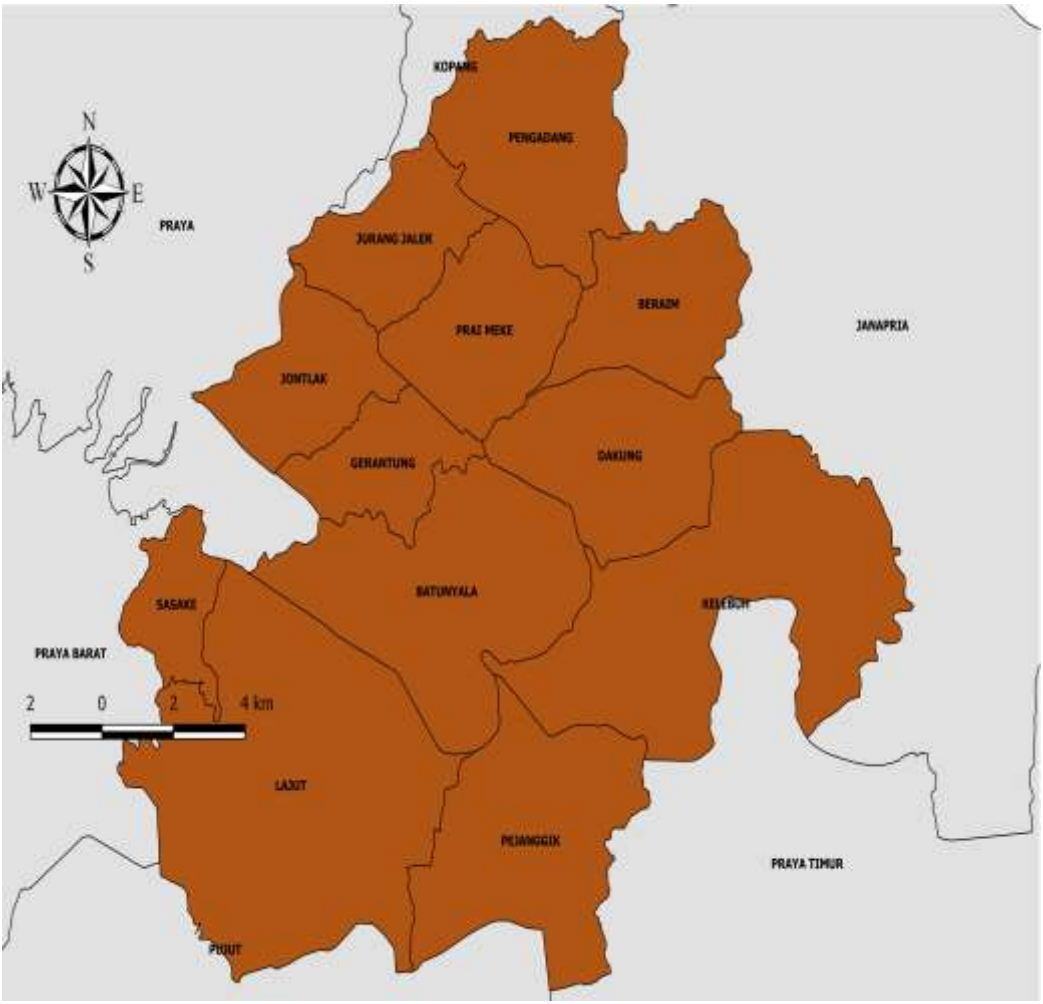

DAFTAR ISI

KATALOG DALAM PENERBITAN ..... **i**
KATA PENGANTAR ..... **v**
KATA SAMBUTAN ..... **vi**
KETERANGAN UMUM ..... **ix**
PETA WILAYAH ..... **x**
KECAMATAN PRAYA TENGAH ..... **xi**
DAFTAR ISI ..... **xiii**
BAB I **1**
G E O G R A F I S **1**
Tabel 1.1 : Luas Wilayah Dirinci Per Desa/Kelurahan di Kecamatan Praya Tengah 5
Tabel 1.2 : Jarak Desa/Kelurahan dari Kota Kecamatan di Kecamatan Praya Tengah Tahun 2018 (Km) 6
Tabel 1.3 : Jarak Antar Kota di Kabupaten Lombok Tengah Tahun 2018(Km) .. 7
BAB II **11**
P E M E R I N T A H A N **11**
Tabel 2.1 : Jumlah Kepala Desa/ Lurah Menurut Jenis Kelamin dan Pendidikan Tertinggi di Kecamatan Praya Tengah, 2019 15
Tabel 2.2 : Jumlah Sekretaris Desa/Lurah Menurut Jenis Kelamin dan Pendidikan Tertinggi di Kecamatan Praya Tengah, 2019 16
Tabel 2.3 : Jumlah Badan Usaha Milik Desa (BUMDes) di Kecamatan Praya Tengah, 2019 17
Tabel 2.4 : Jumlah Pelaksana Teknis Desa dan Pelaksana Kewilayahan Desa di Kecamatan Praya Tengah, 2019 18
BAB III **23**
P E N D U D U K **23**
Tabel 3.1 : Banyaknya Rumah Tangga dan Penduduk Dirinci Per Kecamatan di Kabupaten Lombok Tengah Tahun 2019 25
Tabel 3.2 : Banyaknya Rumah Tangga dan Penduduk di Kecamatan Praya Tengah Tahun 2019 26
Tabel 3.3 : Kepadatan Penduduk di Kecamatan Praya Tengah Tahun 2019 ... 27
Tabel 3.4 : Sex Ratio Penduduk di Kecamatan Praya Tengah Tahun 2019 28
Tabel 3.5. : Banyaknya Keluarga Menurut Desa/Kelurahan dan Jenis 29
Pengguna Listrik di Kecamatan Praya Tengah, 2019 29
BAB IV **33**
S O S I A L **33**
Tabel 4.1 : Banyaknya Sekolah Dasar (SD) Menurut Desa/Kelurahan 37

di Kecamatan Praya Tengah, 2019 37
Tabel 4.2 : Banyaknya Madrasah Ibtidaiyah (MI) Menurut Desa/Kelurahan .. 38
di Kecamatan Praya Tengah, 2019 38
Tabel 4.3 : Banyaknya Sekolah Menengah Pertama (SMP) Menurut Desa/Kelurahan di Kecamatan Praya Tengah, 2019 39
Tabel 4.4 : Banyaknya Madrasah Tsanawiyah (MTs) Menurut Desa/Kelurahan di Kecamatan Praya Tengah, 2019 40
Tabel 4.4 : Banyaknya Sekolah Menengah Atas (SMA) Menurut Desa/Kelurahan di Kecamatan Praya Tengah, 2019 41
Tabel 4.5 : Banyaknya Madrasah Aliyah (MA) Menurut Desa/Kelurahan di Kecamatan Praya Tengah, 2019..... 42
Tabel 4.6: Banyaknya Sekolah Menengah Kejuruan (SMK) Menurut Desa/Kelurahan di Kecamatan Praya Tengah, 2019 43
Tabel 4.7 : Banyaknya Akademi/Perguruan Tinggi Menurut Desa/Kelurahan di Kecamatan Praya Tengah, 2019..... 44
Tabel 4.8 : Kemudahan Untuk Mencapai Sarana Pendidikan Terdekat Bagi Desa/Kelurahan yang Tidak ada Sarana Pendidikan Menurut Desa/Kelurahan dan Jenjang Pendidikan di Kecamatan Praya Tengah, 2019 45
Tabel 4.9 : Jumlah Pasangan Usia Subur dan Peserta KB Aktif Menurut Desa di Kecamatan Praya Tengah, 2019 47
Tabel 4.10 : Jumlah Peserta KB Aktif Menurut Jalur dan Desa di Kecamatan Praya Tengah, 2019 49
Tabel 4.11 : Banyaknya Desa/Kelurahan Menurut Keberadaan 52
Penerangan Jalan Utama Desa/Kelurahan di Kecamatan Praya Tengah, 2018 dan 2019 52
Tabel 4.12 : Banyaknya Desa/Kelurahan Menurut Jenis Bahan Bakar..... 53
untuk Memasak yang Digunakan Oleh Sebagian Besar 53
Keluarga di Kecamatan Praya Tengah, 2018 dan 2019..... 53
Tabel 4.13 : Banyaknya Desa/Kelurahan Menurut Sumber Air Minum Sebagian Besar Keluarga di Kecamatan Praya Tengah, 2018 dan 2019 54
Tabel 4.14 : Banyaknya Desa/Kelurahan Menurut Penggunaan Fasilitas Tempat Buang Air Besar Sebagian Besar Keluarga di Kecamatan Praya Tengah, 2018 dan 2019..... 55
Tabel 4.15 : Banyaknya Kejadian Bencana Alam Menurut Desa/Kelurahan dan Jenis Bencana Alam di Kecamatan Praya Tengah, 2018..... 56
Tabel 4.16 : Banyaknya Korban Jiwa Akibat Bencana Alam Menurut Desa/Kelurahan dan Jenis Bencana Alam di Kecamatan Praya Tengah, 201859
Tabel 4.17 : Keberadaan Fasilitas/Upaya Antisipasi/Mitigasi Bencana Alam Menurut Desa/Kelurahan di Kecamatan Praya Tengah, 2019..... 62

Tabel 4.18 : Banyaknya Desa/Kelurahan yang Memiliki Kelompok Kegiatan Olahraga Menurut Jenis Olahraga dan Ketersedian Fasilitas/Lapangan Olahraga di Kecamatan Praya Tengah, 2019 64
Tabel 4.19 : Banyaknya Sarana Kesehatan Menurut Desa/Kelurahan dan Jenis Sarana Kesehatan di Kecamatan Praya Tengah, 2019..... 65
Tabel 4.20 : Kemudahan Mencapai Sarana Kesehatan Terdekat Bagi Desa/Kelurahan yang Tidak ada Sarana Kesehatan Menurut Desa/Kelurahan dan Jenis Sarana Kesehatan di Kecamatan Praya Tengah, 2019..... 67
BAB V 71
P E R T A N I A N 71
Tabel 5.1 : Banyaknya Embung Desa Menurut Desa/Kelurahan di 75
Kecamatan Praya Tengah, 2018 dan 2019..... 75
BAB VI 77
PERHUBUNGAN..... 77
Tabel 6.1 : Sarana Transportasi Antar Desa/Kelurahan Menurut Desa/Kelurahan di Kecamatan Praya Tengah, 2019 81
Tabel 6.2 : Kondisi Jalan Darat Antar Desa/Kelurahan Menurut Desa/Kelurahan di Kecamatan Praya Tengah, 2019 82
Tabel 6.3 : Keberadaan Kantor Pos/Pos Pembantu/Rumah Pos dan Perusahaan/Agen Jasa Ekspedisi Swasta Menurut Desa/Kelurahan di Kecamatan Praya Tengah, 2019..... 83
Tabel 6.4 : Jumlah Menara dan Operator Layanan Komunikasi Telepon Seluler Serta Kondisi Sinyal Telepon Seluler Menurut Desa/Kelurahan di Kecamatan Praya Tengah, 2019..... 84
BAB VII 85
EKONOMI 85
Tabel 7.1 : Banyaknya Sarana dan Prasarana Ekonomi Menurut Desa/Kelurahan dan Jenisnya di Kecamatan Praya Tengah, 2019..... 89
Tabel 7.2 : Banyaknya Sarana Lembaga Keuangan Yang Beroperasi Menurut Desa/Kelurahan dan Jenisnya di Kecamatan Praya Tengah, 2019..... 92
Tabel 7.3 : Banyaknya Koperasi yang Masih Aktif Menurut Desa/Kelurahan dan Jenis Koperasi di Kecamatan Praya Tengah, 2019..... 93

BAB I
GEOGRAFIS

BAB I
G E O G R A F I S

Secara geografis Kecamatan Praya Tengah merupakan wilayah yang termasuk bagian tengah Kabupaten Lombok Tengah dengan luas wilayah sekitar 65,92 km^2 atau sekitar 5,46 % dari luas Kabupaten Lombok Tengah dan berada diurutan ke-8 dari 12 kecamatan dan terbagi menjadi 3 kelurahan dan 9 desa.

Dilihat dari struktur tanahnya, wilayah Kecamatan Praya Tengah mempunyai struktur yang cukup subur sehingga aktivitas perekonomian masyarakat lebih didominasi oleh kegiatan di sektor petanian. Hal ini didukung oleh proporsi tanah sawah yang lebih besar dibandingkan lahan kering, yakni dengan perbandingan 81,42 persen untuk lahan sawah dan 18,58 persen untuk lahan kering.

Batas-batas wilayah Kecamatan Praya Tengah adalah sebagai berikut :

- Sebelah Utara : Kecamatan Kopang
- Sebelah Timur : Kec. Janapria dan Kec. Praya Timur
- Sebelah Selatan : Kecamatan Pujut
- Sebelah Barat : Kecamatan Praya

Iklim yang merupakan salah satu faktor alam yang sangat menentukan bagi kelangsungan pertumbuhan dan perkembangan flora dan fauna suatu wilayah. Disamping itu iklim sangat berperan terhadap aktifitas perekonomian khususnya di sektor pertanian penggunaan lahan.

Seperti halnya dengan kecamatan-kecamatan lainnya, iklim di Kecamatan Praya Tengah tergolong iklim tropis yang ditandai dengan musim kemarau yang cukup panjang. Musim hujan terjadi mulai sekitar bulan Nopember sampai dengan April/Mei dan curah hujan tertinggi bulan Pebruari/Desember dan terendah bulan Juni/Juli.

Tabel 1.1 : Luas Wilayah Dirinci Per Desa/Kelurahan di Kecamatan Praya Tengah

Desa/Kelurahan	Luas (Km^2)	Persentase (%)
(1)	(2)	(3)
1. Kel. Jontlak	4,26	6,46
2. Kel. Gerantung	3,50	5,01
3. Kel. Sasake	4,65	7,05
4. Lajut	12,15	18,43
5. Batunyala	6,62	10,04
6. Pejanggik	6,25	9,48
7. Kelebuh	6,26	9,50
8. Beraim	3,14	4.77
9. Pengadang	8,14	9,31
10. Jurang Jaler	3,85	5,84
11.Dakung	5,25	7,96
12.Prai Meke	1,87	2,84
Jumlah	65,92	100,00

Sumber : Koordinator Statistik Kecamatan Praya Tengah

Tabel 1.2 : Jarak Desa/Kelurahan dari Kota Kecamatan di Kecamatan Praya Tengah Tahun 2018 (Km)

Desa/Kelurahan	Jarak (Km)
(1)	(2)
1. Kel. Jontlak	4
2. Kel. Gerantung	3
3. Kel. Sasake	5
4. Lajut	3
5. Batunyala	0
6. Pejanggik	3
7. Kelebuh	2
8. Beraim	5
9. Pengadang	7
10. Jurang Jaler	6
11.Dakung	6
12.Prai Meke	6

Sumber : Koordinator Statistik Kecamatan Praya Tengah

Tabel 1.3 : Jarak Antar Kota di Kabupaten Lombok Tengah Tahun 2018(Km)

Kota *Towns*	Praya	Batu nyala	Penu jak	Darek	Seng kol	Mujur
(1)	(2)	(3)	(4)	(5)	(6)	(7)
1. Praya	-	2.5	7	10	15	10
2. Batunyala	2.5	-	9.5	12.5	9	7.5
3. Penujak	7	9.5	-	6	8	13.5
4. Darek	10	12.5	6	-	15	21
5. Sengkol	15	9	8	15	-	16.5
6. Mujur	10	7.5	13.5	21	16.5	-
7. Janapria	20	15	24.5	33	29.5	13
8. Kopang	12	15	19	22	27	22
9. Ubung	10	13.5	17	21	26	21
10. Pringgarata	14	24	25	28	33	28
11. Mantang	12	14.5	19	22	27	22
12. Teratak	16	18.5	23	29	34	29

Sumber : Dinas Perhubungan Kabupaten Lombok Tengah

Tabel 1.3. : Lanjutan

Kota *Towns*	Jana pria	Kopang	Ubung	Pring garata	Man tang	Teratak
(1)	(8)	(9)	(10)	(11)	(12)	(13)
1. Praya	20	12	10	14	12	16
2. Batunyala	15	15	13.5	24	14.5	18.5
3. Penujak	24.5	19	17	25	19	23
4. Darek	33	22	21	28	22	29
5. Sengkol	29.5	27	26	33	27	34
6. Mujur	13	22	21	28	22	29
7. Janapria	-	11.5	34	41	14	21
8. Kopang	11.5	-	23	12.5	2.5	9.5
9. Ubung	34	23	-	8.5	23	18
10. Pringgarata	41	12.5	8.5	-	9	9.6
11. Mantang	14	2.5	23	9	-	7
12. Teratak	21	9.5	18	9.6	7	-

Sumber : Dinas Perhubungan Kabupaten Lombok Tengah

Grafik 1. Persentase Luas Wilayah Kecamatan Praya Tengah Menurut Desa

BAB II
PEMERINTAHAN

BAB II
P E M E R I N T A H A N

Kelancaran dan pemerataan hasil pembangunan yang dilaksanakan pemerintah sangat ditunjang oleh sumber daya manusia (aparat pemerintah) dan pengaturan lembaga pemerintahan agar dapat melayani masyarakat secara maksimal hingga ke level terkecil.

Untuk memperlancar pelaksanaan pembangunan di tingkat kecamatan ditempatkan aparat pemerintah di berbagai lembaga. Aparat pemerintah inilah yang bertugas untuk memberikan pelayanan kepada masyarakat dan menjadi agen pembangunan di tingkat kecamatan khususnya kecamatan Praya Tengah.

Pada Tahun 2019 kecamatan Praya Tengah terdiri dari 12 desa/Kelurahan. Beradasarkan Peraturan Daerah Nomor 11 tahun 2000 maka setiap desa dilengkapi dengan aparat pemerintahan yang akan mengatur jalannya pemerintahan di tingkat desa sekaligus menjadi perpanjangan tangan pemerintah kecamatan. Gambaran tentang aparat desa yang ada di Kecamatan Praya Tengah dapat dilihat pada tabel 2.2. Dengan semakin lengkapnya sarana operasional yang ada maka pelayanan aparat pemerintah terhadap masyarakat diharapkan untuk dapat terus ditingkatkan.

Tabel 2.1 : Jumlah Kepala Desa/ Lurah Menurut Jenis Kelamin dan Pendidikan Tertinggi di Kecamatan Praya Tengah, 2019

Rincian	Kepala Desa
(1)	(2)
Jenis Kelamin	12
Laki-laki	12
Perempuan	-
Pendidikan Tertinggi	12
SMU/Sederajat	5
Akademi/D3	-
D4/S1	7
S2	-
S3	-

Sumber: BPS, Pendataan Potensi Desa (Podes) 2019

Tabel 2.2 : Jumlah Sekretaris Desa/Lurah Menurut Jenis Kelamin dan Pendidikan Tertinggi di Kecamatan Praya Tengah, 2019

Rincian	Sekretaris Desa
(1)	(2)
Jenis Kelamin	12
Laki-laki	12
Perempuan	-
Pendidikan Tertinggi	12
SMU/Sederajat	6
Akademi/D3	1
D4/S1	7
S2	5
S3	-

Sumber: BPS, Pendataan Potensi Desa (Podes) 2019

Tabel 2.3 : Jumlah Badan Usaha Milik Desa (BUMDes) di Kecamatan Praya Tengah, 2019

Desa	BUMDES
(1)	(2)
1. Kel. Jontlak	0
2. Kel. Gerantung	0
3. Kel. Sasake	0
4. Lajut	0
5. Batunyala	0
6. Pejanggik	1
7. Kelebuh	1
8. Beraim	1
9. Pengadang	0
10. Jurang Jaler	1
11.Dakung	0
12.Prai Meke	0
Jumlah	**4**

Sumber: BPS, Pendataan Potensi Desa (Podes) 2019

Tabel 2.4 : Jumlah Pelaksana Teknis Desa dan Pelaksana Kewilayahan Desa di Kecamatan Praya Tengah, 2019

Desa	Pelaksana Teknis Desa	Pelaksana Kewilayahan Desa
(1)	(2)	(3)
1. Kel. Jontlak	5	9
2. Kel. Gerantung	4	88
3. Kel. Sasake	6	64
4. Lajut	3	37
5. Batunyala	3	49
6. Pejanggik	3	12
7. Kelebuh	2	10
8. Beraim	4	19
9. Pengadang	6	35
10. Jurang Jaler	6	20
11.Dakung	10	7
12.Prai Meke	5	16
Jumlah	**57**	**366**

Sumber: BPS, Pendataan Potensi Desa (Podes) 2019

Grafik 2. Komposisi Kepala Desa / Lurah Menurut Tingkat Pendidikan di Kecamatan Praya Tengah Tahun 2019

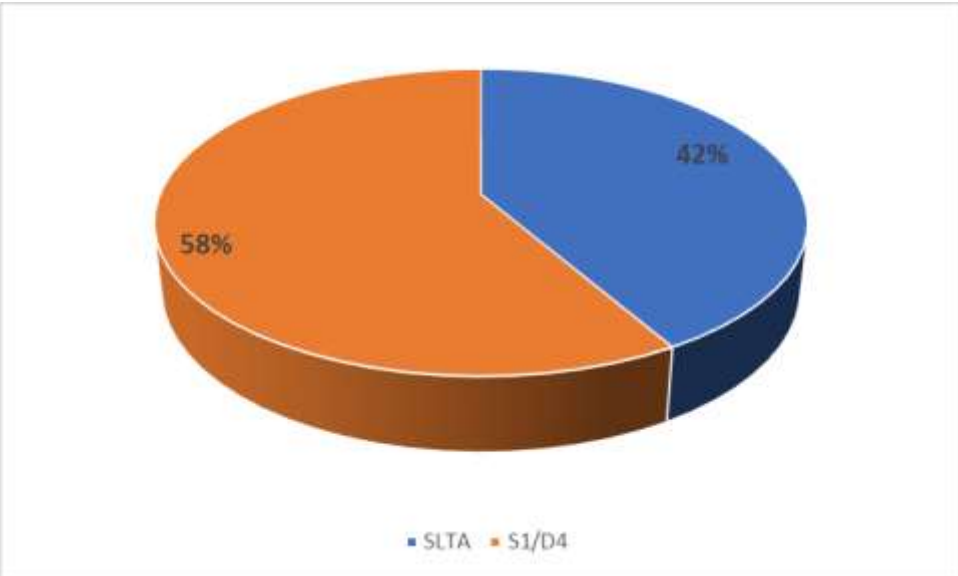

BAB III
PENDUDUK

BAB III
P E N D U D U K

Pada tahun 2019 jumlah penduduk di Kecamatan Praya Tengah tercatat sebanyak 66.186 jiwa atau merupakan 6,9 persen dari total penduduk Kabupaten Lombok Tengah. Lebih dari separuh penduduk Kecamatan Praya Tengah berjenis kelamin perempuan atau sebanyak 34.505 orang dan 31.681 orang berjenis laki-laki. Perbandingan ini lebih jelas tergambar dari besaran angka sex ratio penduduk sebesar 92 yang menjelaskan bahwa setiap 100 orang penduduk perempuan terdapat 92 orang penduduk laki-laki. Ketimpangan yang paling besar antara penduduk laki-laki dan perempuan di wilayah kecamatan Praya Tengah terdapat di Kelebuh dengan ratio sebesar 84.

Masalah kepadatan penduduk, kecepatan perkembangannya, penyebarannya yang tidak merata, produktivitas rata-rata yang relatif rendah, pengangguran dan masalah kurang maksimalnya penggunaan tenaga kerja, telah lama menjadi pusat perhatian dan merupakan bagian dari sasaran perbaikan dalam strategi pembangunan. Dengan demikian perlu disadari, bahwa pemecahan untuk masalah-masalah tersebut meliputi pula aspek-aspek perluasan pendidikan dan peningkatan ketrampilan, pembinaan dan pengembangan kewiraswastaan yang memungkinkan tumbuh penciptaan lapangan kerja sendiri, disamping peningkatan dan perluasan investasi yang lebih berorientasi kepada kegiatan-kegiatan yang padat karya dan program-program konvensional lain seperti keluarga berencana dan transmigrasi.

Tabel 3.1 : Banyaknya Rumah Tangga dan Penduduk Dirinci Per Kecamatan di Kabupaten Lombok Tengah Tahun 2019

Kecamatan	Rumah Tangga	Penduduk		
		Laki	Peremp	L+P
(1)	(2)	(3)	(4)	(5)
1. Praya Barat	22464	36652	39972	76624
2. Prabarda	17300	26628	29644	56272
3. P u j u t	31190	51025	55368	106393
4. Praya Timur	21103	32532	35726	68258
5. Janapria	23967	35856	41906	77762
6. K o p a n g	24705	37463	44058	81521
7. P r a y a	31768	55385	59955	115340
8. Praya Tengah	19825	31681	34505	66186
9. Jonggat	30263	46584	50228	96812
10. Pringgarata	20558	34105	37737	71842
11. Batukliang	23978	35594	41804	77398
12. Btl. Utara	15727	24765	28315	53080
Jumlah / *Total*	282850	448270	499218	947488
2 0 1 8	280 437	444 480	494 929	939 409
2 0 1 7	277 866	440292	490 505	930 797
2 0 1 6	275 267	436155	485933	922088
2 0 1 5	272 518	431825	485054	912879

Sumber : Badan Pusat Statistik Kabupaten Lombok Tengah

Tabel 3.2 : Banyaknya Rumah Tangga dan Penduduk di Kecamatan Praya Tengah Tahun 2019

Desa	Rumah Tangga	Penduduk		
		Laki	Peremp	L+P
(1)	(2)	(3)	(4)	(5)
1. Kel. Jontlak	1767	3196	3306	6502
2. Kel. Gerantung	1063	1667	1797	3464
3. Kel. Sasake	1003	1555	1683	3238
4. Lajut	2254	4235	4274	8509
5. Batunyala	2170	3640	3889	7529
6. Pejanggik	1951	2905	3326	6231
7. Kelebuh	2329	3291	3899	7190
8. Beraim	1447	2195	2423	4618
9. Pengadang	2885	4632	5054	9686
10. Jurang Jaler	961	1413	1552	2965
11.Dakung	956	1457	1595	3052
12.Prai Meke	1039	1495	1707	3202
Jumlah / *Total*	19825	31681	34505	66186
2 0 1 8	19 656	31 403	34 196	65 599
2 0 1 7	19 476	31 096	33 879	64 975
2 0 1 6	19 294	30 793	33 551	64 344
2 0 1 5	19.101	30.476	33.202	62.924
2 0 1 4	18.916	30.102	32.822	62.924

Sumber : Badan Pusat Statistik Kabupaten Lombok Tengah

Tabel 3.3 : Kepadatan Penduduk di Kecamatan Praya Tengah Tahun 2019

Desa/Kelurahan	Luas Wilayah (Km2)	Penduduk	Kepadatan (Jiwa/Km2)
(1)	(2)	(3)	(4)
1. Kel. Jontlak	4.26	6502	1526
2. Kel. Gerantung	3.5	3464	990
3. Kel. Sasake	4.65	3238	696
4. Lajut	12.15	8509	700
5. Batunyala	6.62	7529	1137
6. Pejanggik	6.25	6231	997
7. Kelebuh	6.26	7190	1149
8. Beraim	3.14	4618	1471
9. Pengadang	8.14	9686	1190
10. Jurang Jaler	3.83	2965	774
11.Dakung	5.25	3052	581
12.Prai Meke	1.87	3202	1712
Jumlah / *Total*	65.92	66186	1004
2 0 1 8	65,92	65 599	995
2 0 1 7	65,92	64 975	986
2 0 1 6	65,92	64 344	976
2 0 1 5	65,92	63.678	966
2 0 1 4	65,92	62.924	955

Sumber : Badan Pusat Statistik Kabupaten Lombok Tengah

Tabel 3.4 : Sex Ratio Penduduk di Kecamatan Praya Tengah Tahun 2019

Desa	Laki	Perempuan	Sex Ratio
(1)	(2)	(3)	(4)
1. Kel. Jontlak	3196	3306	97
2. Kel. Gerantung	1667	1797	93
3. Kel. Sasake	1555	1683	92
4. Lajut	4235	4274	99
5. Batunyala	3640	3889	94
6. Pejanggik	2905	3326	87
7. Kelebuh	3291	3899	84
8. Beraim	2195	2423	91
9. Pengadang	4632	5054	92
10. Jurang Jaler	1413	1552	91
11.Dakung	1457	1595	91
12.Prai Meke	1495	1707	88
Jumlah / *Total*	**31681**	**34505**	**92**

Sumber : Badan Pusat Statistik Kabupaten Lombok Tengah

Tabel 3.5. : Banyaknya Keluarga Menurut Desa/Kelurahan dan Jenis Pengguna Listrik di Kecamatan Praya Tengah, 2019

Desa/Kelurahan	Pengguna Listrik			Bukan Pengguna Listrik
	PLN	Non PLN	Jumlah	
(1)	(2)	(3)	(4)	(5)
Dakung	1334	-	1334	-
Jontlak	1479	-	1479	-
Gerantung	1289	-	1289	-
Sasake	1274	-	1274	-
Lajut	2769	-	2769	-
Batunyala	2983	-	2983	-
Pejanggik	2426	-	2426	-
Kelebuh	2923	-	2923	-
Beraim	2815	-	2815	-
Pengadang	3650	-	3650	-
Jurang Jaler	1255	-	1255	-
Prai Meke	1291	-	1291	-
Praya Tengah	**25488**	**-**	**25488**	**-**

Sumber: BPS, Pendataan Potensi Desa (Podes) 2019

Grafik 3. Penduduk Kecamatan Praya Tengah Menurut Desa Tahun 2019

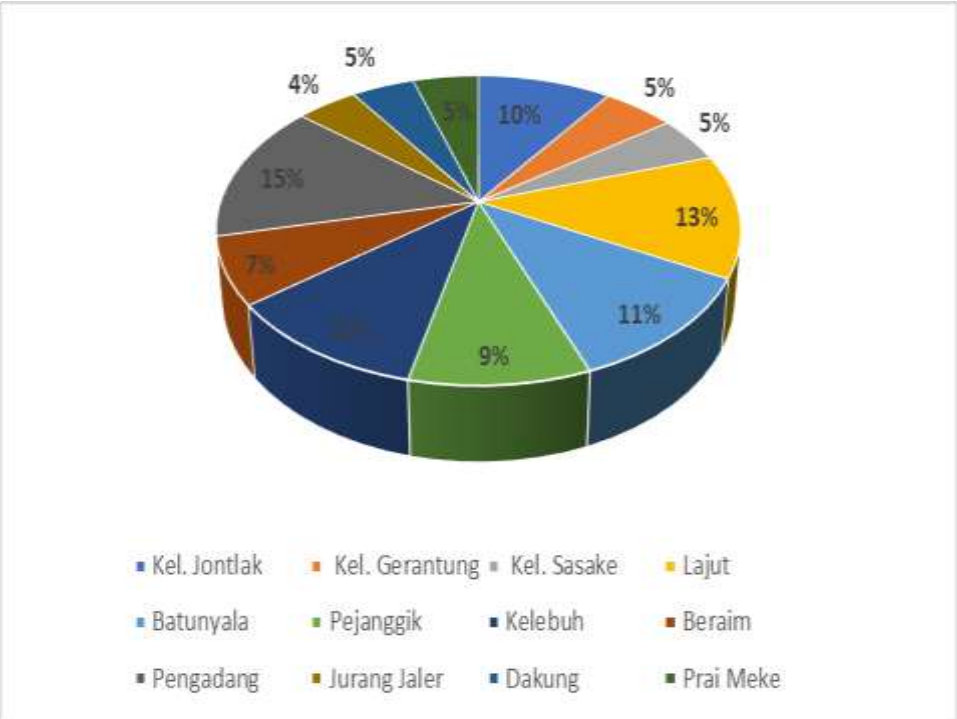

BAB VI
PERHUBUNGAN

BAB IV
S O S I A L

Isu global yang makin menggema dewasa ini menyebabkan terjadinya berbagai pergeseran nilai, tidak saja nilai budaya, tapi juga nilai-nilai sosial. Nilai sosial dan budaya bahkan mulai memasuki paradigma baru.Paradigma baru tersebut ditandai dengan makin menjamurnya berbagai sarana dan prasarana, baik bidang pendidikan, kesehatan dan sosial kemasyarakatan lainnya, sehingga masyarakat semakin mudah dalam mengaksesnya.

Perkembangan sarana dan prasarana bidang pendidikan seperti pembangunan dan perbaikan sekolah-sekolah, pengangkatan tenaga guru dan lain-lainnya adalah dalam rangka mempercepat proses pencapaian tujuan bidang pendidikan yakni meningkatkan kualitas sumber daya manusia (SDM). Untuk mencapai tujuan tersebut tidak semata menjadi beban dan tanggung jawab pemerintah saja, akhir-akhir ini partisifasi masyarakat justru terlihat cukup menonjol. Masyarakat melalui berbagai lembaga swasta yang ada terus berlomba dan ikut ambil bagian dalam mempercepat pencapaian tujuan peningkatan sumber daya manusia, yang dalam hal ini terpantau dari semakin banyaknya pembangunan sarana pendidikan swasta seperti madrasah-madrasah yang keberadaannya bahkan sampai wilayah terpencil.

Begitu juga dengan bidang kesehatan, yang juga terlihat peran masyarakat semakin besar. Hal ini diindikasikan dengan makin banyaknya sarana-sarana pendukung kesehatan yang diselenggarakan oleh masyarakat (diluar pemerintah). Kondisi seperti ini tentu saja diharapkan agar cita-cita peningkatan derajat kesehatan masyarakat makin cepat tercapai.

Adanya upaya penyediaan sarana kesehatan tersebut diharapkan juga akan dapat diikuti oleh perubahan pola dan perilaku masyarakat dalam hal hidup sehat. Hal ini juga terindikasi dari perubahan perilaku masyarakat dalam pemanfaatan air, pemanfaatan jamban, bahkan dalam hal pemanfaatan berbagai fasilitas kesehatan yang telah ada.

Tabel 4.1 : Banyaknya Sekolah Dasar (SD) Menurut Desa/Kelurahan di Kecamatan Praya Tengah, 2019

Desa	Negeri	Swasta	Jumlah
(1)	(2)	(3)	(4)
Dakung	-	-	-
Jontlak	4	-	4
Gerantung	2	-	2
Sasake	2	-	2
Lajut	4	-	4
Batunyala	3	-	3
Pejanggik	4	-	4
Kelebuh	5	-	5
Beraim	4	1	5
Pengadang	5	-	5
Jurang Jaler	2	-	2
Prai Meke	1	-	1
Jumlah	**36**	**1**	**8**

Sumber: BPS, Pendataan Potensi Desa (Podes) 2019

Tabel 4.2 : Banyaknya Madrasah Ibtidaiyah (MI) Menurut Desa/Kelurahan di Kecamatan Praya Tengah, 2019

Desa	Negeri	Swasta	Jumlah
(1)	(2)	(3)	(4)
Dakung	-	1	1
Jontlak	-	2	2
Gerantung	-	2	2
Sasake	-	2	2
Lajut	-	3	3
Batunyala	-	3	3
Pejanggik	-	1	1
Kelebuh	1	2	3
Beraim	-	2	2
Pengadang	-	8	8
Jurang Jaler	-	3	3
Prai Meke	-	1	1
Jumlah	**1**	**30**	**31**

Sumber: BPS, Pendataan Potensi Desa (Podes) 2019

Tabel 4.3 : Banyaknya Sekolah Menengah Pertama (SMP) Menurut Desa/Kelurahan di Kecamatan Praya Tengah, 2019

Desa	Negeri	Swasta	Jumlah
(1)	(2)	(3)	(4)
Dakung	1	-	1
Jontlak	1	-	1
Gerantung	-	-	-
Sasake	-	-	-
Lajut	1	-	1
Batunyala	1	-	1
Pejanggik	-	-	-
Kelebuh	-	-	-
Beraim	-	-	-
Pengadang	-	-	-
Jurang Jaler	-	-	-
Prai Meke	-	-	-
Jumlah	**4**	**-**	**4**

Sumber: BPS, Pendataan Potensi Desa (Podes) 2019

Tabel 4.4 : Banyaknya Madrasah Tsanawiyah (MTs) Menurut Desa/Kelurahan di Kecamatan Praya Tengah, 2019

Desa	Negeri	Swasta	Jumlah
(1)	(2)	(3)	(4)
Dakung	-	-	-
Jontlak	1	-	1
Gerantung	-	1	1
Sasake	-	1	1
Lajut	-	2	2
Batunyala	-	4	4
Pejanggik	-	1	1
Kelebuh	1	2	2
Beraim	-	5	5
Pengadang	-	7	7
Jurang Jaler	-	4	4
Prai Meke	-	1	1
Jumlah	**2**	**27**	**29**

Sumber: BPS, Pendataan Potensi Desa (Podes) 2019

Tabel 4.4 : Banyaknya Sekolah Menengah Atas (SMA) Menurut Desa/Kelurahan di Kecamatan Praya Tengah, 2019

Desa	Negeri	Swasta	Jumlah
(1)	(2)	(3)	(4)
Dakung	-	-	-
Jontlak	-	-	-
Gerantung	-	-	-
Sasake	-	-	-
Lajut	-	-	-
Batunyala	-	-	-
Pejanggik	-	-	-
Kelebuh	-	-	-
Beraim	-	-	-
Pengadang	1	-	1
Jurang Jaler	-	1	1
Prai Meke	-	-	-
Jumlah	**1**	**1**	**2**

Sumber: BPS, Pendataan Potensi Desa (Podes) 2019

Tabel 4.5 : Banyaknya Madrasah Aliyah (MA) Menurut Desa/Kelurahan di Kecamatan Praya Tengah, 2019

Desa	Negeri	Swasta	Jumlah
(1)	(2)	(3)	(4)
Dakung	-	-	-
Jontlak	1	-	1
Gerantung	-	-	-
Sasake	-	-	-
Lajut	-	2	2
Batunyala	-	3	3
Pejanggik	-	1	1
Kelebuh	-	2	2
Beraim	-	1	1
Pengadang	-	4	4
Jurang Jaler	-	2	2
Prai Meke	-	-	-
Jumlah	**1**	**15**	**16**

Sumber: BPS, Pendataan Potensi Desa (Podes) 2019

Tabel 4.6: Banyaknya Sekolah Menengah Kejuruan (SMK) Menurut Desa/Kelurahan di Kecamatan Praya Tengah, 2019

Desa	Negeri	Swasta	Jumlah
(1)	(2)	(3)	(4)
Dakung	-	-	-
Jontlak	2	1	1
Gerantung	-	-	-
Sasake	-	-	-
Lajut	-	-	-
Batunyala	-	-	-
Pejanggik	-	-	-
Kelebuh	-	2	2
Beraim	-	1	1
Pengadang	-	1	1
Jurang Jaler	-	-	-
Prai Meke	-	-	-
Jumlah	**2**	**5**	**7**

Sumber: BPS, Pendataan Potensi Desa (Podes) 2019

Tabel 4.7 : Banyaknya Akademi/Perguruan Tinggi Menurut Desa/Kelurahan di Kecamatan Praya Tengah, 2019

Desa	Negeri	Swasta	Jumlah
(1)	(2)	(3)	(4)
Dakung	-	-	-
Jontlak	-	-	-
Gerantung	-	-	-
Sasake	-	-	-
Lajut	-	-	-
Batunyala	-	-	-
Pejanggik	-	-	-
Kelebuh	-	-	-
Beraim	-	-	-
Pengadang	-	1	1
Jurang Jaler	-	-	-
Prai Meke	-	-	-
Jumlah	**-**	**1**	**1**

Sumber: BPS, Pendataan Potensi Desa (Podes) 2019

Tabel 4.8 : Kemudahan Untuk Mencapai Sarana Pendidikan Terdekat Bagi Desa/Kelurahan yang Tidak ada Sarana Pendidikan Menurut Desa/Kelurahan dan Jenjang Pendidikan di Kecamatan Praya Tengah, 2019

Desa/Kelurahan	SD	MI	SMP	MTs
(1)	(2)	(3)	(4)	(5)
Dakung	Sangat Mudah	-	-	Sangat Mudah
Jontlak	-	-	-	-
Gerantung	-	-	Sangat Mudah	-
Sasake	-	-	Mudah	-
Lajut	-	-	-	-
Batunyala	-	-	-	-
Pejanggik	-	-	Sangat Mudah	-
Kelebuh	-	-	Sangat Mudah	-
Beraim	-	-	Mudah	-
Pengadang	-	-	Sangat Mudah	-
Jurang Jaler	-	-	Mudah	-
Prai Meke	-	-	Sangat Mudah	-

Lanjutan Tabel 4.8

Desa/ Kelurahan	**SMA**	**MA**	**SMK**	**Akademi/ Perguruan Tinggi**
(1)	(2)	(3)	(4)	(5)
Dakung	Mudah	Sangat Mudah	Mudah	Mudah
Jontlak	Sangat Mudah	-	-	Sangat Mudah
Gerantung	Sangat Mudah	Mudah	Sangat Mudah	Sangat Mudah
Sasake	Sangat Mudah	Sangat Mudah	Sangat Mudah	Sangat Mudah
Lajut	Mudah	-	Mudah	Mudah
Batunyala	Sangat Mudah	-	Sangat Mudah	Mudah
Pejanggik	Mudah	-	Mudah	Mudah
Kelebuh	Sangat Mudah	-	-	Mudah
Beraim	Mudah	-	-	Mudah
Pengadang	-	-	-	-
Jurang Jaler	-	-	Mudah	Mudah
Prai Meke	Mudah	Mudah	Mudah	Mudah

Sumber : BPS, Pendataan Potensi Desa (Podes) 2019

Tabel 4.9 : Jumlah Pasangan Usia Subur dan Peserta KB Aktif Menurut Desa di Kecamatan Praya Tengah, 2019

Desa	Jumlah PUS	Peserta KB Aktif			
		IUD	MOW	MOP	Kondom
(1)	(2)	(3)	(4)	(5)	(6)
1. Kel. Jontlak	1213	60	24	2	2
2. Kel. Gerantung	1084	10	6	-	1
3. Kel. Sasake	930	10	4	5	1
4. Lajut	1656	24	12	-	-
5. Batunyala	1775	39	10	2	2
6. Pejanggik	1455	61	8	6	-
7. Kelebuh	2010	63	17	13	7
8. Beraim	1502	20	4	3	-
9. Pengadang	2198	26	7	5	1
10. Jurang Jaler	821	6	10	1	-
11.Dakung	820	1	3	-	2
12.Prai Meke	955	4	-	-	1
Jumlah	**16419**	**324**	**105**	**37**	**17**

Sumber: Dinas Pemberdayaan Perempuan, Perlindungan Anak, PengendalianPenduduk dan KB Kabupaten Lombok Tengah

Tabel 4.9: Lanjutan

Desa	IMPLAN	Suntik	PIL	Jumlah
(1)	(6)	(7)	(8)	(9)
1. Kel. Jontlak	179	509	90	866
2. Kel. Gerantung	86	552	91	746
3. Kel. Sasake	96	402	143	661
4. Lajut	176	866	77	1,155
5. Batunyala	135	887	151	1,226
6. Pejanggik	194	552	181	1,002
7. Kelebuh	170	1,014	116	1,400
8. Beraim	86	814	109	1,036
9. Pengadang	244	1,100	137	1,520
10. Jurang Jaler	77	413	99	606
11.Dakung	99	377	44	526
12.Prai Meke	54	541	71	671
Jumlah	**1596**	**8027**	**1309**	**11415**

Sumber: Dinas Pemberdayaan Perempuan, Perlindungan Anak, Pengendalian Penduduk dan KB Kabupaten Lombok Tengah

Tabel 4.10 : Jumlah Peserta KB Aktif Menurut Jalur dan Desa di Kecamatan Praya Tengah, 2019

Desa	Jalur Swasta	Jalur Pemerintah	Peserta KB Aktif
(1)	(2)	(3)	(4)
1. Kel. Jontlak	176	690	866
2. Kel. Gerantung	140	606	746
3. Kel. Sasake	74	587	661
4. Lajut	601	554	1,155
5. Batunyala	680	546	1,226
6. Pejanggik	42	960	1,002
7. Kelebuh	8	1,392	1,400
8. Beraim	-	1,036	1,036
9. Pengadang	375	1,145	1,520
10. Jurang Jaler	82	524	606
11.Dakung	3	523	526
12.Prai Meke	32	639	671
Jumlah	2,213	9,202	11,415

Sumber: Dinas Pemberdayaan Perempuan, Perlindungan Anak, Pengendalian Penduduk dan KB Kabupaten Lombok Tengah

Tabel 4.10: Jumlah Peserta KB Menurut Metode Kontrasepsi dan Desa di Kecamatan Praya Tengah, 2019

Desa	**Pil**	**Spiral**	**Kondom**	**Suntikan**
(1)	(2)	(3)	(4)	(5)
1. Kel. Jontlak	32	2	-	63
2. Kel. Gerantung	28	7	-	137
3. Kel. Sasake	30	-	-	80
4. Lajut	-	-	-	175
5. Batunyala	2	7	-	198
6. Pejanggik	29	1	-	156
7. Kelebuh	35	-	-	156
8. Beraim	27	2	-	133
9. Pengadang	19	1	-	205
10. Jurang Jaler	31	-	-	105
11.Dakung	1	-	2	78
12.Prai Meke	22	-	-	72
Jumlah	**256**	**20**	**2**	**1,558**

Sumber: Dinas Pemberdayaan Perempuan, Perlindungan Anak, Pengendalian Penduduk dan KB Kabupaten Lombok Tengah

Tabel 4.10 : Lanjutan

Desa	Susuk	MOW	MOP	Jumlah	% thd. Target
(1)	(6)	(7)	(8)	(9)	(10)
1. Kel. Jontlak	47	-	-	144	105.57
2. Kel. Gerantung	12	-	-	184	143.31
3. Kel. Sasake	24	-	-	134	142.55
4. Lajut	33	-	-	208	105.97
5. Batunyala	20	-	-	227	101.79
6. Pejanggik	44	-	-	230	135.29
7. Kelebuh	41	-	-	232	96.26
8. Beraim	4	-	-	166	96.78
9. Pengadang	53	2	-	280	105.66
10. Jurang Jaler	31	-	-	167	181.52
11.Dakung	7	-	-	88	122.22
12.Prai Meke	26	-	-	120	130.43
Jumlah	**342**	**2**	**-**	**2,180**	**115.80**

Sumber: Dinas Pemberdayaan Perempuan, Perlindungan Anak, Pengendalian Penduduk dan KB Kabupaten Lombok Tengah

Tabel 4.11 : Banyaknya Desa/Kelurahan Menurut Keberadaan Penerangan Jalan Utama Desa/Kelurahan di Kecamatan Praya Tengah, 2018 dan 2019

Penerangan Jalan Utama	2018	2019
(1)	(2)	(3)
Sumber Penerangan Jalan Utama		
Listrik Pemerintah	7	6
Listrik Non Pemerintah	2	5
Non Listrik	3	1

Sumber : BPS, Pendataan Potensi Desa (Podes) 2014,2018, dan 2019

Tabel 4.12 : Banyaknya Desa/Kelurahan Menurut Jenis Bahan Bakar untuk Memasak yang Digunakan Oleh Sebagian Besar Keluarga di Kecamatan Praya Tengah, 2018 dan 2019

Jenis Bahan Bakar	2018	2019
(1)	(2)	(3)
Gas Kota	-	-
LPG 3 Kg	12	12
LPG lebih dari 3 Kg	-	-
Minyak Tanah	-	-
Kayu Bakar	-	-

Sumber : BPS, Pendataan Potensi Desa (Podes) 2018, dan 2019

Tabel 4.13 : Banyaknya Desa/Kelurahan Menurut Sumber Air Minum Sebagian Besar Keluarga di Kecamatan Praya Tengah, 2018 dan 2019

Sumber Air Minum	2018	2019
(1)	(2)	(3)
Air Kemasan Bermerk	-	-
Air Isi Ulang	1	2
Ledeng Dengan Meteran	3	2
Ledeng Tanpa Meteran	-	-
Sumur Bor atau Pompa	-	-
Sumur	8	8
Mata Air	-	-
Sungai/Danau/Kolam/ Waduk/Situ/ Embung/Bendungan	-	-
Air Hujan	-	-
Lainnya	-	-

Sumber : BPS, Pendataan Potensi Desa (Podes) 2018 dan 2019

Tabel 4.14 : Banyaknya Desa/Kelurahan Menurut Penggunaan Fasilitas Tempat Buang Air Besar Sebagian Besar Keluarga di Kecamatan Praya Tengah, 2018 dan 2019

Fasilitas Tempat Buang Air Besar	2018	2019
(1)	(2)	(3)
Jamban	**12**	**12**
Sendiri	12	12
Bersama	-	-
Umum	-	-
Bukan Jamban	**-**	**-**

Sumber : BPS, Pendataan Potensi Desa (Podes) 2018, dan 2019

Tabel 4.15 : Banyaknya Kejadian Bencana Alam Menurut Desa/Kelurahan dan Jenis Bencana Alam di Kecamatan Praya Tengah, 2018

Desa/Kelurahan	Gempa Bumi	Tsunami	Gunung Meletus	Tanah Longsor
(1)	(2)	(3)	(4)	(5)
Dakung	-	-	-	-
Jontlak	-	-	-	-
Gerantung	-	-	-	-
Sasake	-	-	-	-
Lajut	-	-	-	-
Batunyala	-	-	-	-
Pejanggik	-	-	-	-
Kelebuh	-	-	-	-
Beraim	2	-	-	-
Pengadang	-	-	-	-
Jurang Jaler	-	-	-	-
Prai Meke	-	-	-	-
Jumlah	**2**	**-**	**-**	**-**

Tabel 4.15 : Lanjutan

Desa/Kelurahan	Banjir	Banjir Bandang	Kekeringan
(1)	(6)	(7)	(8)
Dakung	-	-	1
Jontlak	-	-	1
Gerantung	-	-	1
Sasake	-	-	1
Lajut	-	-	1
Batunyala	-	-	1
Pejanggik	-	-	1
Kelebuh	-	-	1
Beraim	-	-	1
Pengadang	-	-	1
Jurang Jaler	-	-	1
Prai Meke	-	-	1
Jumlah	**-**	**-**	**12**

Tabel 4.15 : Lanjutan

Desa/Kelurahan	Kebakaran Hutan dan Lahan	Angin Puyuh/ Puting Beliung/ Topan	Gelombang Pasang Laut
(1)	(9)	(10)	(11)
Dakung	-	-	-
Jontlak	-	-	-
Gerantung	-	-	-
Sasake	-	-	-
Lajut	-	-	-
Batunyala	-	-	-
Pejanggik	-	-	-
Kelebuh	-	-	-
Beraim	-	-	-
Pengadang	-	-	-
Jurang Jaler	-	-	-
Prai Meke	-	-	-
Jumlah	**-**	**-**	**-**

Sumber : BPS, Pendataan Potensi Desa (Podes) 2019

Tabel 4.16 : Banyaknya Korban Jiwa Akibat Bencana Alam Menurut Desa/Kelurahan dan Jenis Bencana Alam di Kecamatan Praya Tengah, 2018

Desa/Kelurahan	Gempa Bumi	Tsunami	Gunung Meletus	Tanah Longsor
(1)	(2)	(3)	(4)	(5)
Dakung	-	-	-	-
Jontlak	-	-	-	-
Gerantung	-	-	-	-
Sasake	-	-	-	-
Lajut	-	-	-	-
Batunyala	-	-	-	-
Pejanggik	-	-	-	-
Kelebuh	-	-	-	-
Beraim	2	-	-	-
Pengadang	-	-	-	-
Jurang Jaler	-	-	-	-
Prai Meke	-	-	-	-
Jumlah	**2**	**-**	**-**	**-**

Tabel 4.16 : Lanjutan

Desa/Kelurahan	Banjir	Banjir Bandang	Kekeringan
(1)	(6)	(7)	(8)
Dakung	-	-	1
Jontlak	-	-	1
Gerantung	-	-	1
Sasake	-	-	1
Lajut	-	-	1
Batunyala	-	-	1
Pejanggik	-	-	1
Kelebuh	-	-	1
Beraim	-	-	1
Pengadang	-	-	1
Jurang Jaler	-	-	1
Prai Meke	-	-	1
Jumlah	**-**	**-**	**12**

Tabel 4.16 : Lanjutan

Desa/Kelurahan	Kebakaran Hutan dan Lahan	Angin Puyuh/ Puting Beliung/ Topan	Gelombang Pasang Laut
(1)	(9)	(10)	(11)
Dakung	-	-	-
Jontlak	-	-	-
Gerantung	-	-	-
Sasake	-	-	-
Lajut	-	-	-
Batunyala	-	-	-
Pejanggik	-	-	-
Kelebuh	-	-	-
Beraim	-	-	-
Pengadang	-	-	-
Jurang Jaler	-	-	-
Prai Meke	-	-	-
Jumlah	**-**	**-**	**-**

Sumber : BPS, Pendataan Potensi Desa (Podes) 2019

Tabel 4.17 : Keberadaan Fasilitas/Upaya Antisipasi/Mitigasi Bencana Alam Menurut Desa/Kelurahan di Kecamatan Praya Tengah, 2019

Desa/Kelurahan	Sistem Peringatan Dini Bencana Alam	Sistem Peringatan Dini Khusus Tsunami	Perlengkapan Keselamatan
(1)	(2)	(3)	(4)
Dakung	Tidak Ada	Tidak Ada	Tidak Ada
Jontlak	Tidak Ada	Tidak Ada	Tidak Ada
Gerantung	Tidak Ada	Tidak Ada	Tidak Ada
Sasake	Tidak Ada	Tidak Ada	Tidak Ada
Lajut	Tidak Ada	Tidak Ada	Tidak Ada
Batunyala	Tidak Ada	Tidak Ada	Tidak Ada
Pejanggik	Tidak Ada	Tidak Ada	Tidak Ada
Kelebuh	Tidak Ada	Tidak Ada	Tidak Ada
Beraim	Tidak Ada	Tidak Ada	Tidak Ada
Pengadang	Tidak Ada	Tidak Ada	Tidak Ada
Jurang Jaler	Tidak Ada	Tidak Ada	Tidak Ada
Prai Meke	Tidak Ada	Tidak Ada	Tidak Ada

Sumber : BPS, Pendataan Potensi Desa (Podes) 2019

Tabel 4.17 : Lanjutan

Desa/Kelurahan	Rambu-rambu dan Jalur Evakuasi Bencana	Pembuatan, Perawatan, atau Normalisasi: Sungai, Kanal, Tanggul, Parit, Drainase, Waduk, Pantai, dll
(1)	(5)	(6)
Dakung	Tidak Ada	Tidak Ada
Jontlak	Tidak Ada	Tidak Ada
Gerantung	Tidak Ada	Tidak Ada
Sasake	Tidak Ada	Tidak Ada
Lajut	Tidak Ada	Tidak Ada
Batunyala	Tidak Ada	Tidak Ada
Pejanggik	Tidak Ada	Tidak Ada
Kelebuh	Tidak Ada	Tidak Ada
Beraim	Tidak Ada	Tidak Ada
Pengadang	Tidak Ada	Tidak Ada
Jurang Jaler	Tidak Ada	Tidak Ada
Prai Meke	Tidak Ada	Tidak Ada

Sumber : BPS, Pendataan Potensi Desa (Podes) 2019

Tabel 4.18 : Banyaknya Desa/Kelurahan yang Memiliki Kelompok Kegiatan Olahraga Menurut Jenis Olahraga dan Ketersedian Fasilitas/Lapangan Olahraga di Kecamatan Praya Tengah, 2019

Jenis Olahraga	Kondisi Fasilitas/Lapangan Olahraga			Tidak Ada Fasilitas/Lapangan Olahraga
	Baik	Rusak Sedang	Rusak Parah	
(1)	(2)	(3)	(4)	(5)
Sepak bola	3	3	1	5
Bola voli	4	-	-	8
Bulu tangkis	6	2	-	4
Bola basket	-	-	-	12
Tenis lapangan	-	1	-	12
Tenis meja	8	2	-	4
Futsal	3	3	-	9
Renang		4	-	12
Bela diri (pencak silat, karate, dll)	2	5	-	1-
Bilyard		6	-	12
Pusat kebugaran (senam, fitness, aerobik, dll)	2	7	-	1-
Lainnya	1	8	-	11

Sumber : BPS, Pendataan Potensi Desa (Podes) 2019

Tabel 4.19 : Banyaknya Sarana Kesehatan Menurut Desa/Kelurahan dan Jenis Sarana Kesehatan di Kecamatan Praya Tengah, 2019

Desa/Kelurahan	Rumah Sakit	Rumah Sakit Bersalin	Poliklinik/Balai Pengobatan
(1)	(2)	(3)	(4)
Dakung	-	-	-
Jontlak	-	-	-
Gerantung	-	-	-
Sasake	-	-	-
Lajut	-	-	-
Batunyala	-	-	-
Pejanggik	-	-	-
Kelebuh	-	-	-
Beraim	-	-	-
Pengadang	-	-	-
Jurang Jaler	-	-	-
Prai Meke	-	-	-
Jumlah	**-**	**-**	**-**

Tabel 4.19 : Lanjutan

Desa/Kelurahan	Puskesmas		Apotek
	Rawat Inap	**Tanpa Rawat Inap**	
(1)	(6)	(7)	(8)
Dakung	-	-	-
Jontlak	-	-	2
Gerantung	-	-	1
Sasake	1	-	-
Lajut	-	-	-
Batunyala	1	-	1
Pejanggik	-	-	-
Kelebuh	-	-	-
Beraim	-	-	-
Pengadang	1	-	1
Jurang Jaler	-	-	-
Prai Meke	-	-	-
Jumlah	**3**	**-**	**5**

Sumber: BPS, Pendataan Potensi Desa (Podes) 2019

Tabel 4.20 : Kemudahan Mencapai Sarana Kesehatan Terdekat Bagi Desa/Kelurahan yang Tidak ada Sarana Kesehatan Menurut Desa/Kelurahan dan Jenis Sarana Kesehatan di Kecamatan Praya Tengah, 2019

Desa/Kelurahan	Rumah Sakit	Rumah Sakit Bersalin	Poliklinik/Balai Pengobatan
(1)	Mudah	Mudah	Mudah
Dakung	Sangat Mudah	Sangat Mudah	Sangat Mudah
Jontlak	Sangat Mudah	Sangat Mudah	Sangat Mudah
Gerantung	Sangat Mudah	Sangat Mudah	Sangat Mudah
Sasake	Mudah	Mudah	Mudah
Lajut	Mudah	Mudah	Mudah
Batunyala	Mudah	Mudah	Mudah
Pejanggik	Mudah	Mudah	Mudah
Kelebuh	Mudah	Mudah	Mudah
Beraim	Mudah	Mudah	Sangat Mudah
Pengadang	Mudah	Mudah	Mudah
Jurang Jaler	Mudah	Mudah	Mudah
Prai Meke	Mudah	Mudah	Mudah

Tabel 4.20 : Lanjutan

Desa/Kelurahan	Puskesmas		Apotek
	Rawat Inap	**Tanpa Rawat Inap**	
(1)	(6)	(7)	(8)
Dakung	Mudah	Sulit	Mudah
Jontlak	Sangat Mudah	Mudah	-
Gerantung	Sangat Mudah	Mudah	-
Sasake	-	Mudah	Sangat Mudah
Lajut	Mudah	Mudah	Mudah
Batunyala	-	Sulit	-
Pejanggik	Sangat Mudah	Sulit	Sangat Mudah
Kelebuh	Mudah	Mudah	Mudah
Beraim	Mudah	Sulit	Mudah
Pengadang	-	Sulit	-
Jurang Jaler	Mudah	Sulit	Mudah
Prai Meke	Mudah	Mudah	Mudah

Sumber: BPS, Pendataan Potensi Desa (Podes) 2019

Grafik 4. Jumlah Pasangan Usia Subur Kecamatan Praya Tengah Menurut Desa Tahun 2019

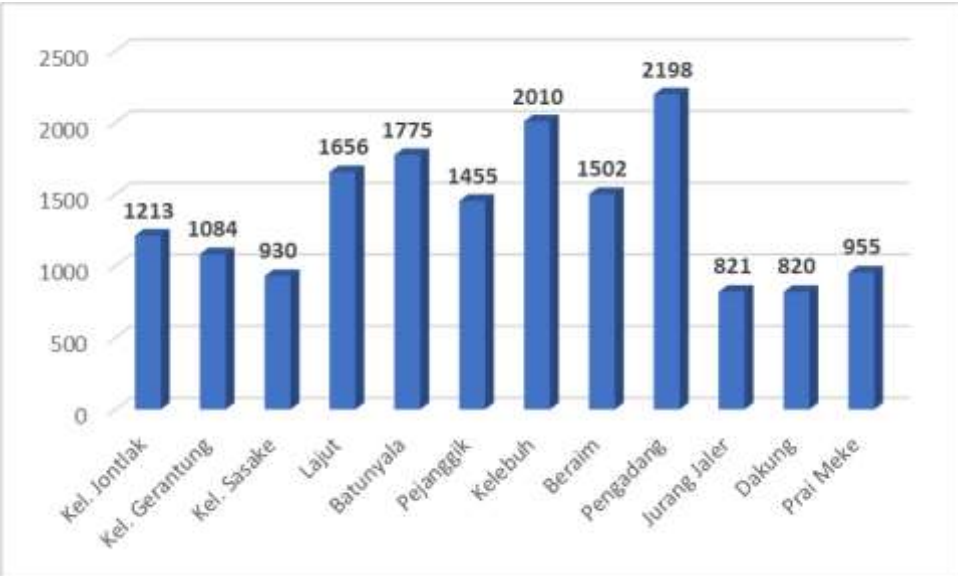

BAB V
PERTANIAN

BAB V
P E R T A N I A N

Sampai saat ini dan mungkin hingga satu atau dua dasawarsa mendatang peran sektor pertanian di Kecamatan Praya Tengahakan masih menjadi penopang kehidupan sebagian besar masyarakat. Distribusi sumber daya lahan serta kesederhanaan pengelolaan usaha merupakan salah satu alasan dari perkiraan diatas.

Tantangan berat yang mungkin akan dirasakan antara lain terjadinya perubahan fungsi lahan yang sulit dihindari akibat adanya pembangunan dan pertambahan jumlah penduduk, kemudian dampak negatif dari pertumbuhan ekonomi serta munculnya era perdagangan bebas.

Perubahan fungsi lahan lambat laun akan menyebabkan luas lahan pertanian menjadi makin sempit yang dari segi ekonomi kurang menguntungkun. Biaya-biaya produksi merangkak lebih cepat dibandingkan kenaikan harga output. Kemampuan petani untuk bersaing dengan pasar global amat rendah. Kondisi ini yang membuat sebagian besar masyarakat petani semakin terjepit.

Bagi kecamatan Praya Tengah, perlu pemikiran untuk mencari upaya pengembangan sektor pertanian dalam arti luas kearah sektor yang tangguh dan kuat meskipun upaya tersebut tidaklah mudah. Upaya diversifikasi komoditi merupakan salah satu alternatif, namun perlu berbagai bentuk penyesuaian termasuk dengan faktor eksternal karena kerap kali berubah.

Tabel 5.1 : Banyaknya Embung Desa Menurut Desa/Kelurahan di Kecamatan Praya Tengah, 2018 dan 2019

Desa	2018	2019
(1)	(2)	(3)
Dakung	1	-
Jontlak	3	-
Gerantung	-	2
Sasake	7	2
Lajut	9	3
Batunyala	9	9
Pejanggik	9	9
Kelebuh	1	5
Beraim	4	4
Pengadang	4	2
Jurang Jaler	1	2
Prai Meke	5	-
Jumlah	**53**	**38**

Sumber: BPS, Pendataan Potensi Desa (Podes) 2018 dan 2019

BAB VI
PERHUBUNGAN

BAB VI
PERHUBUNGAN

Salah satu sarana perhubungan yang memiliki peran cukup signifikan dalam ikut serta menunjang kemajuan perekonomian termasuk sangat berpengaruh terhadap kondisi sosial masyarakat adalah sarana jalan.

Sampai tahun 2019 di kecamatan Praya Tengah terdapat jalan aspal sudah tersebar hampir merata di semua desa di kecamatan Kopang.

Terkait dengan itu maka alat angkutan umum yang biasa digunakan oleh masyarakat untuk kegiatan perekonomian adalah kendaraan roda empat serta kendaraan roda dua. Disamping itu kendaraan tidak bermotor seperti cidomo, gerobak maupun sepeda tetap digunakan oleh masyarakat sebagai sarana transportasi alternatif.

Kehidupan sosial ekonomi masyarakat pedesaan mengalami kemajuan yang cukup pesat dengan semakin mudahnya mobilisasi penduduk antar wilayah sehubungan pembangunan di bidang transportasi menunjukkan kemajuan yang cukup signifikan.

Untuk media informasi dan rekreasi, keberadaan TV dan Telepon seluler semakin merata terdapat dalam setiap rumahtangga. Semakin meningkatnya kepemilikan kedua jenis alat informasi dan rekreasi ini tidak terlepas dengan semakin meningkatnya pendapatan masyarakat.

Tabel 6.1 : Sarana Transportasi Antar Desa/Kelurahan Menurut Desa/Kelurahan di Kecamatan Praya Tengah, 2019

Desa/Kelurahan	Jenis Transportasi	Keberadaan Angkutan Umum
(1)	(2)	(3)
Dakung	Aspal/Beton	Sepanjang Tahun
Jontlak	Aspal/Beton	Sepanjang Tahun
Gerantung	Aspal/Beton	Sepanjang Tahun
Sasake	Aspal/Beton	Sepanjang Tahun
Lajut	Aspal/Beton	Sepanjang Tahun
Batunyala	Aspal/Beton	Sepanjang Tahun
Pejanggik	Aspal/Beton	Sepanjang Tahun
Kelebuh	Aspal/Beton	Sepanjang Tahun
Beraim	Aspal/Beton	Sepanjang Tahun
Pengadang	Aspal/Beton	Sepanjang Tahun
Jurang Jaler	Aspal/Beton	Sepanjang Tahun
Prai Meke	Aspal/Beton	Sepanjang Tahun

Sumber : BPS, Pendataan Potensi Desa (Podes) 2019

Tabel 6.2 : Kondisi Jalan Darat Antar Desa/Kelurahan Menurut Desa/Kelurahan di Kecamatan Praya Tengah, 2019

Desa/Kelurahan	Jenis Permukaan Jalan	Dapat Dilalui Kendaraan Bermotor Roda 4 atau Lebih
(1)	(2)	(3)
Dakung	Darat	Tidak Ada Angkutan Umum
Jontlak	Darat	Tidak Ada Angkutan Umum
Gerantung	Darat	Tidak Ada Angkutan Umum
Sasake	Darat	Tidak Ada Angkutan Umum
Lajut	Darat	Ada, Tanpa Trayek Tetap
Batunyala	Darat	Ada, Tanpa Trayek Tetap
Pejanggik	Darat	Tidak Ada Angkutan Umum
Kelebuh	Darat	Tidak Ada Angkutan Umum
Beraim	Darat	Tidak Ada Angkutan Umum
Pengadang	Darat	Ada, Dengan Trayek Tetap
Jurang Jaler	Darat	Ada, Dengan Trayek Tetap
Prai Meke	Darat	Tidak Ada Angkutan Umum

Sumber : BPS, Pendataan Potensi Desa (Podes) 2019

Tabel 6.3 : Keberadaan Kantor Pos/Pos Pembantu/Rumah Pos dan Perusahaan/Agen Jasa Ekspedisi Swasta Menurut Desa/Kelurahan di Kecamatan Praya Tengah, 2019

Desa/Kelurahan	Kantor Pos/Pos Pembantu/Rumah Pos	Perusahaan/Agen Jasa Ekspedisi Swasta
(1)	(2)	(3)
Dakung	Tidak Ada	Tidak Ada
Jontlak	Tidak Ada	Tidak Ada
Gerantung	Tidak Ada	Tidak Ada
Sasake	Tidak Ada	Tidak Ada
Lajut	Beroperasi	Tidak Ada
Batunyala	Tidak Ada	Tidak Ada
Pejanggik	Tidak Ada	Tidak Ada
Kelebuh	Tidak Ada	Tidak Ada
Beraim	Tidak Ada	Tidak Ada
Pengadang	Tidak Ada	Tidak Ada
Jurang Jaler	Tidak Ada	Tidak Ada
Prai Meke	Tidak Ada	Tidak Ada

Sumber : BPS, Pendataan Potensi Desa (Podes) 2019

Tabel 6.4 : Jumlah Menara dan Operator Layanan Komunikasi Telepon Seluler Serta Kondisi Sinyal Telepon Seluler Menurut Desa/Kelurahan di Kecamatan Praya Tengah, 2019

Desa/Kelurahan	Jumlah Menara Telepon Seluler (BTS)	Jumlah Operator Layanan Komunikasi Telepon Seluler Yang Menjangkau di Desa/Kelurahan	Kondisi Sinyal Telepon Seluler di Sebagian Besar Wilayah Desa/Kelurahan
(1)	(2)	(3)	(4)
Dakung	-	2	Lemah
Jontlak	1	6	Sangat Kuat
Gerantung	-	4	Kuat
Sasake	1	6	Kuat
Lajut	1	2	Sangat Kuat
Batunyala	4	6	Kuat
Pejanggik	2	4	Kuat
Kelebuh	3	5	Kuat
Beraim	1	4	Lemah
Pengadang	2	6	Kuat
Jurang Jaler	1	4	Kuat
Prai Meke	-	3	Kuat
Praya Tengah	**16**	**52**	

Sumber : BPS, Pendataan Potensi Desa (Podes) 2019

BAB VII
EKONOMI

BAB VII
EKONOMI

Dalam publikasi ini data yang disajikan adalah data saran penunjang perekonomian di Kecamatan Kopang, Mulai dari warung, pertokoan, sarana akomodasi hingga fasilitas perbankan.

Perekonomian akan tumbuh dengan baik jika sarana dan prasarana penunjang kegiatan ekonomi masyarakat tersedia dan dapat dijangkau dengan mudah. Fasilitas perbakan yang di kabupaten lombok tengah sudak menjangkau seluruh kecamatan dan melayani masyarakat dari semua kalangan. Pasar sebagai tempat transaksi antara produsen dan konsumen pun sudah tersebar di seluruh kecamatan di Kabupaten Lombok Tengah. Dengan tersedianya seluruh fasilitas perekonomian ini diharapkan perekonomian masyarakat Lombok Tengah dapat tumbuh dan berkembang

Tabel 7.1 : Banyaknya Sarana dan Prasarana Ekonomi Menurut Desa/Kelurahan dan Jenisnya di Kecamatan Praya Tengah, 2019

Rincian	Kelompok Pertokoan	Pasar Permanen	Pasar Semi Permanen	Pasar Tanpa Bangunan
(1)	(2)	(3)	(4)	(5)
Dakung	-	-	-	-
Jontlak	-	-	-	-
Gerantung	-	-	-	-
Sasake	-	-	-	-
Lajut	-	-	-	-
Batunyala	-	-	-	-
Pejanggik	-	-	-	-
Kelebuh	-	-	2	-
Beraim	-	-	1	-
Pengadang	8	1	1	-
Jurang Jaler	-	-	1	-
Prai Meke	-	-	-	-
Jumlah	**8**	**1**	**5**	**-**

Tabel 7.1 : Lanjutan

Rincian	Minimarket/ Swalayan [1]	Toko/ Warung Kelontong	Restoran/ Rumah Makan	Warung/ Kedai
(1)	(6)	(7)	(8)	(9)
Dakung	-	41	-	1
Jontlak	3	38	3	7
Gerantung	-	44	-	-
Sasake	-	65	-	1
Lajut	-	180	-	3
Batunyala	1	54	1	7
Pejanggik	-	70	-	3
Kelebuh	-	99	-	1
Beraim	-	61	-	-
Pengadang	2	78	-	30
Jurang Jaler	1	18	-	-
Prai Meke	-	20	-	2
Jumlah	**7**	**768**	**4**	**55**

Tabel 7.1 : Lanjutan

Rincian	Hotel	Penginapan
(1)	(10)	(11)
Dakung	-	-
Jontlak	-	-
Gerantung	-	-
Sasake	-	-
Lajut	-	-
Batunyala	-	-
Pejanggik	-	-
Kelebuh	-	-
Beraim	-	-
Pengadang	-	-
Jurang Jaler	-	-
Prai Meke	-	-
Jumlah	-	-

Catatan: [1] yang memiliki luas < 400 m2
Sumber : BPS, Pendataan Potensi Desa (Podes) 2019

Tabel 7.2 : Banyaknya Sarana Lembaga Keuangan Yang Beroperasi Menurut Desa/Kelurahan dan Jenisnya di Kecamatan Praya Tengah, 2019

Desa/Kelurahan	Bank Umum Pemerintah	Bank Umum Swasta	Bank Perkreditan Rakyat
(1)	(2)	(3)	(4)
Dakung	-	-	-
Jontlak	-	-	-
Gerantung	-	-	-
Sasake	-	-	-
Lajut	-	-	-
Batunyala	1	-	-
Pejanggik	-	-	-
Kelebuh	-	-	-
Beraim	-	-	-
Pengadang	1	-	-
Jurang Jaler	-	-	-
Prai Meke	-	-	-
Jumlah	**2**	**-**	**-**

Sumber : BPS, Pendataan Potensi Desa (Podes) 2019

Tabel 7.3 : Banyaknya Koperasi yang Masih Aktif Menurut Desa/Kelurahan dan Jenis Koperasi di Kecamatan Praya Tengah, 2019

Rincian	Koperasi Unit desa (KUD)	Koperasi Industri Kecil dan Kerajinan Rakyat (Kopinkra)	Koperasi Simpan Pinjam (Kospin)	Koperasi Lainnya
(1)	(2)	(3)	(4)	(5)
Dakung	-	-	-	-
Jontlak	-	-	-	-
Gerantung	-	-	1	-
Sasake	-	-	-	-
Lajut	-	-	-	-
Batunyala	-	-	1	1
Pejanggik	-	-	-	1
Kelebuh	-	-	-	-
Beraim	-	-	-	-
Pengadang	-	-	1	-
Jurang Jaler	-	-	1	-
Prai Meke	-	-	-	-
Jumlah	**-**	**-**	**4**	**2**

Sumber : BPS, Pendataan Potensi Desa (Podes) 2019

Grafik 5. Jumlah Toko / warung Kelontong di Kecamatan Praya Tengah Tahun 2019

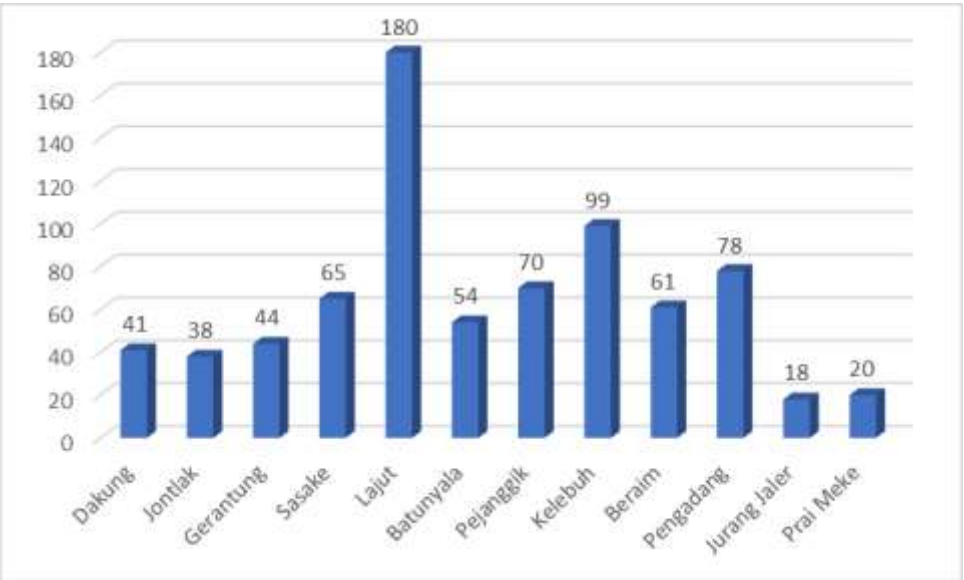

LAMPIRAN

Peta Tematik Kecamatan Praya Tengah

JUMLAH POSYANDU DI KECAMATAN PRAYA TENGAH MENURUT DESA TAHUN 2019

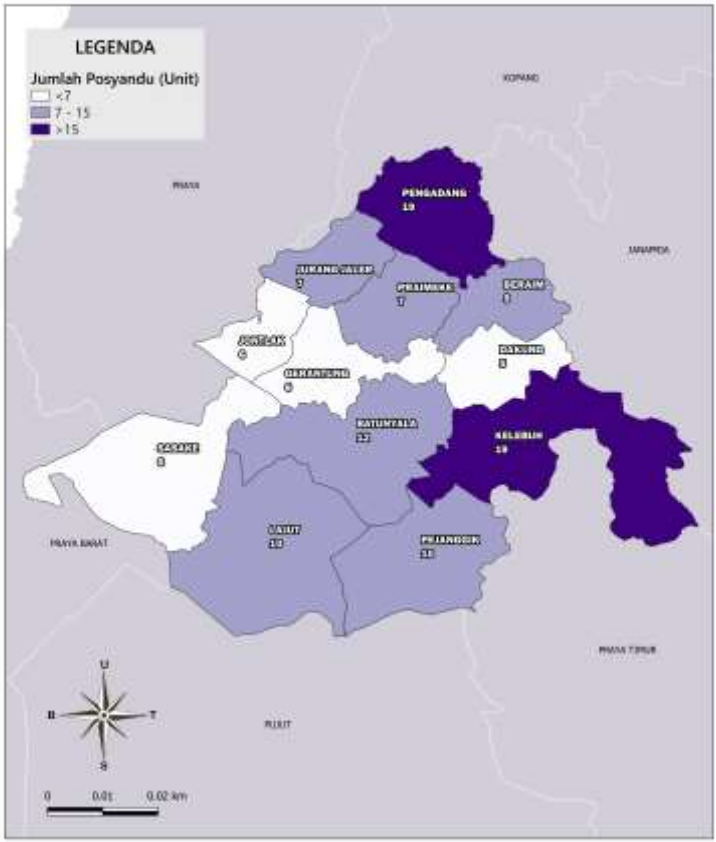

JUMLAH KELUARGA PENGGUNA LISTRIK PLN DI KECAMATAN PRAYA TENGAH MENURUT DESA TAHUN 2019

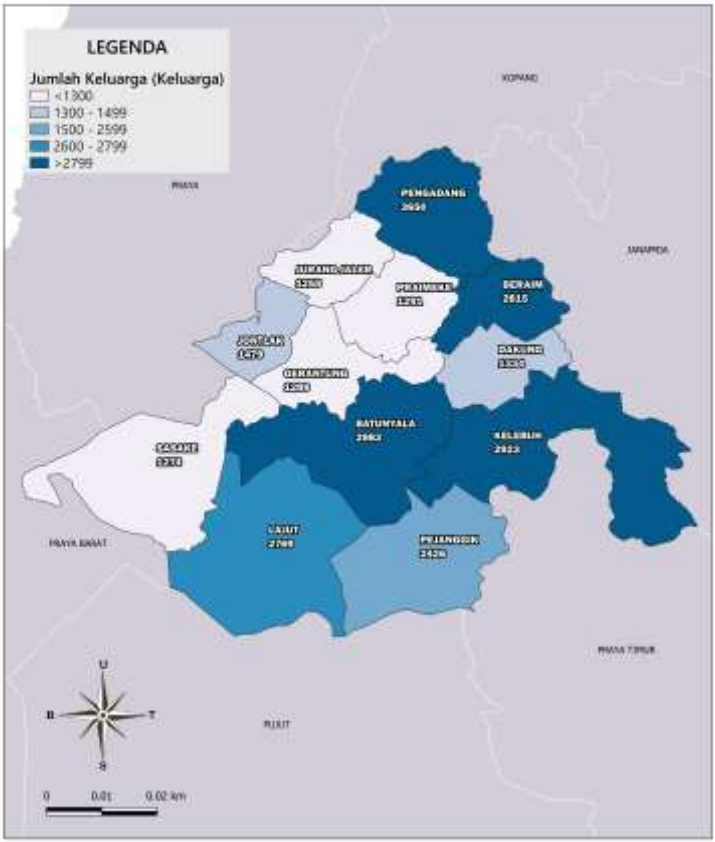

JUMLAH SARANA PERDAGANGAN DI KECAMATAN PRAYA TENGAH MENURUT DESA TAHUN 2019

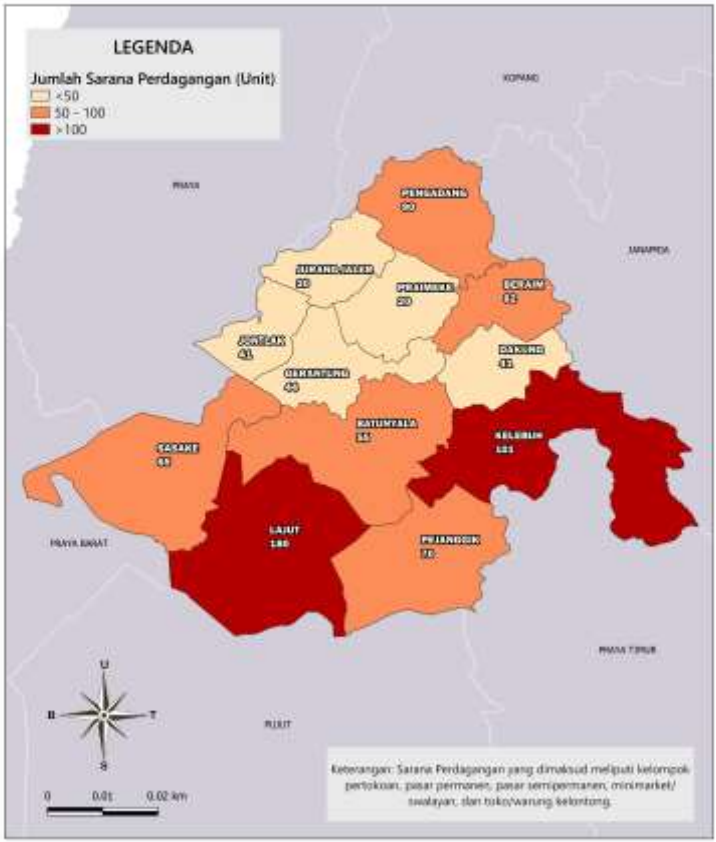

JUMLAH PAUD DI KECAMATAN PRAYA TENGAH MENURUT DESA TAHUN 2019

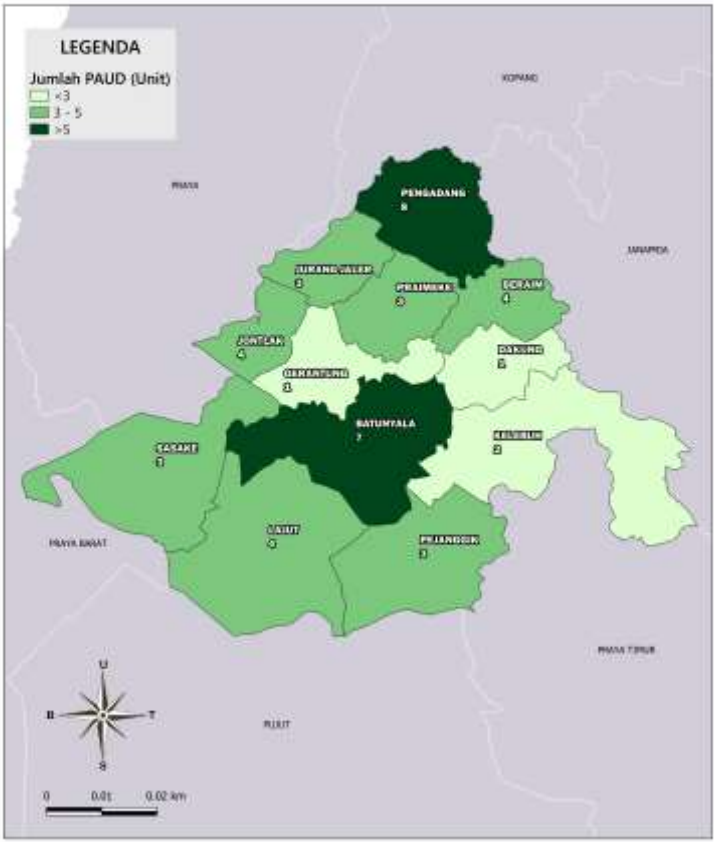

JARAK DESA DI KECAMATAN PRAYA TENGAH KE RUMAH SAKIT TERDEKAT TAHUN 2019

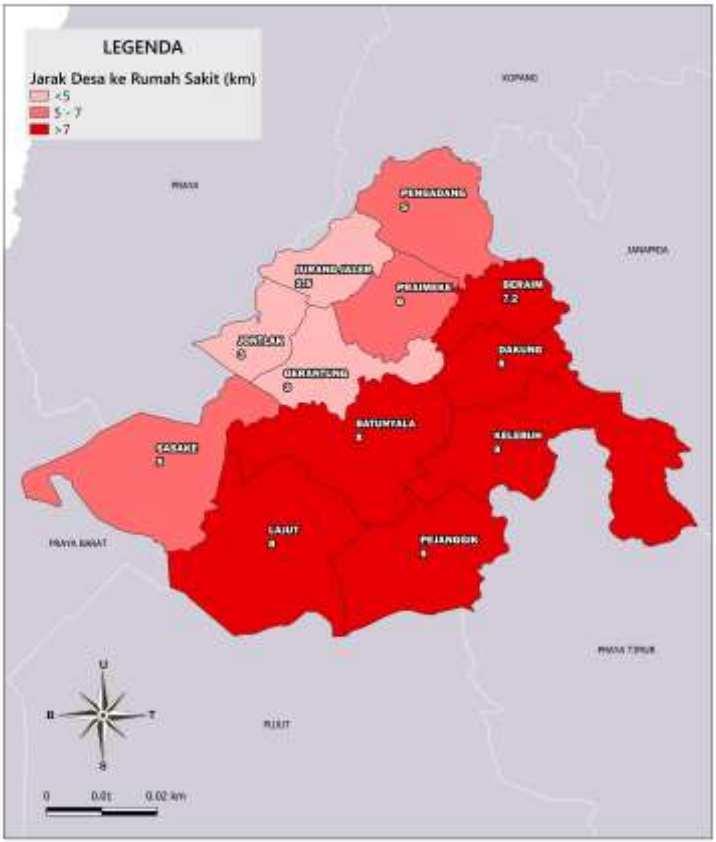

JARAK DESA DI KECAMATAN PRAYA TENGAH KE RUMAH SAKIT BERSALIN TAHUN 2019

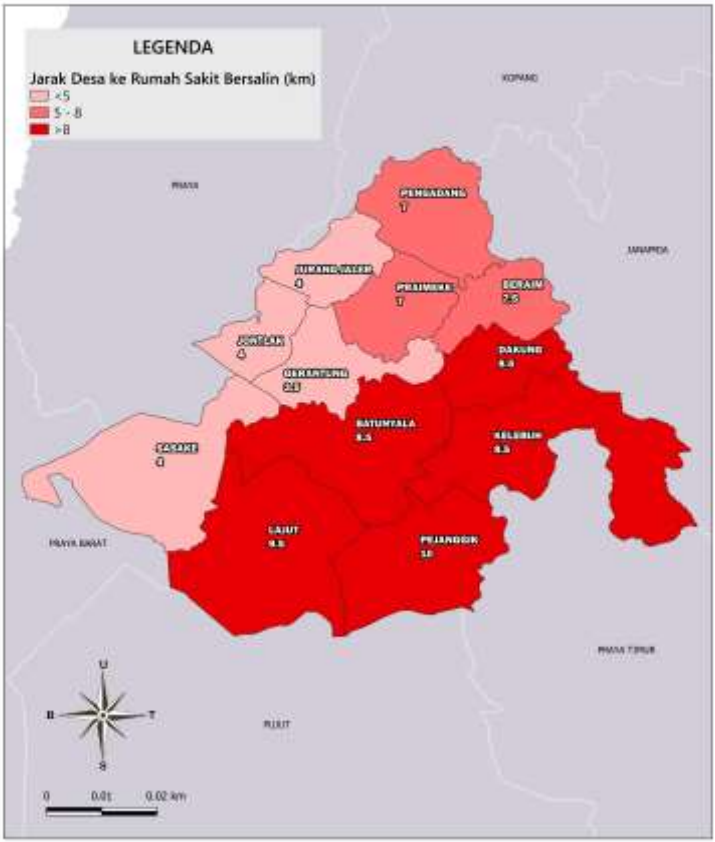

JARAK DESA DI KECAMATAN PRAYA TENGAH KE TEMPAT PRAKTIK BIDAN TAHUN 2019

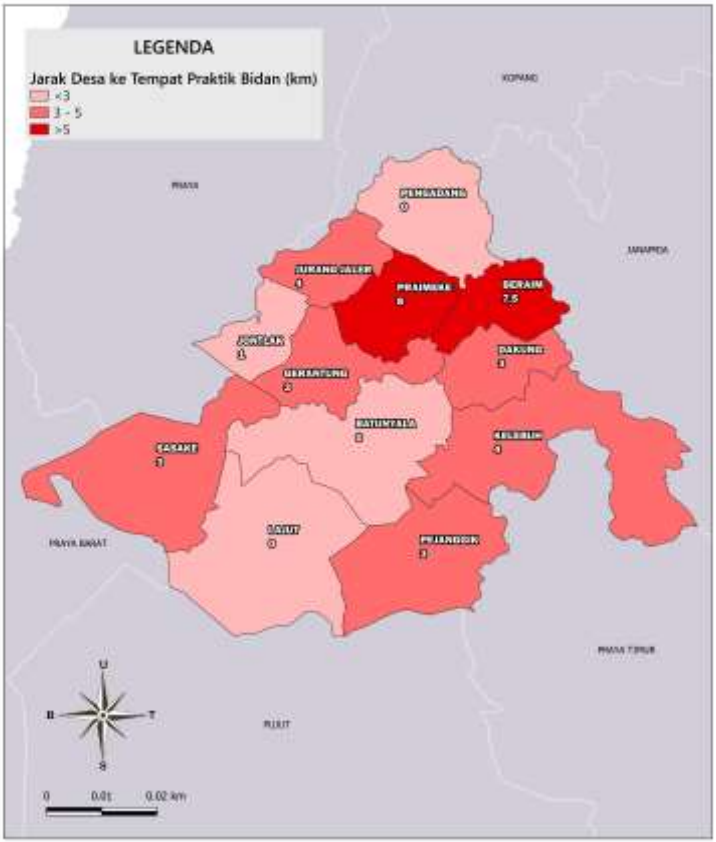

JUMLAH SARANA AKOMODASI DI KECAMATAN PRAYA TENGAH MENURUT DESA TAHUN 2019

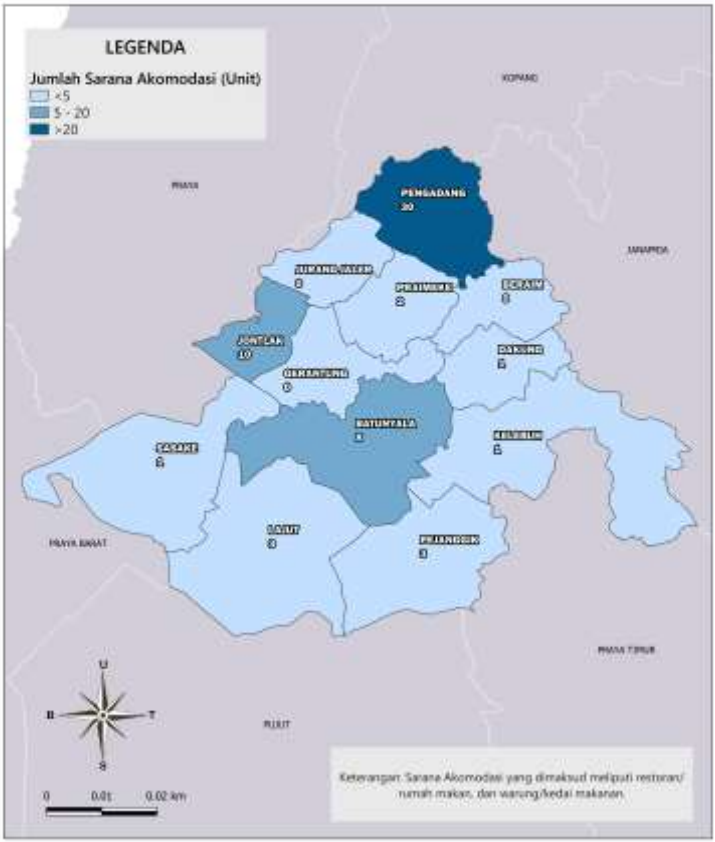
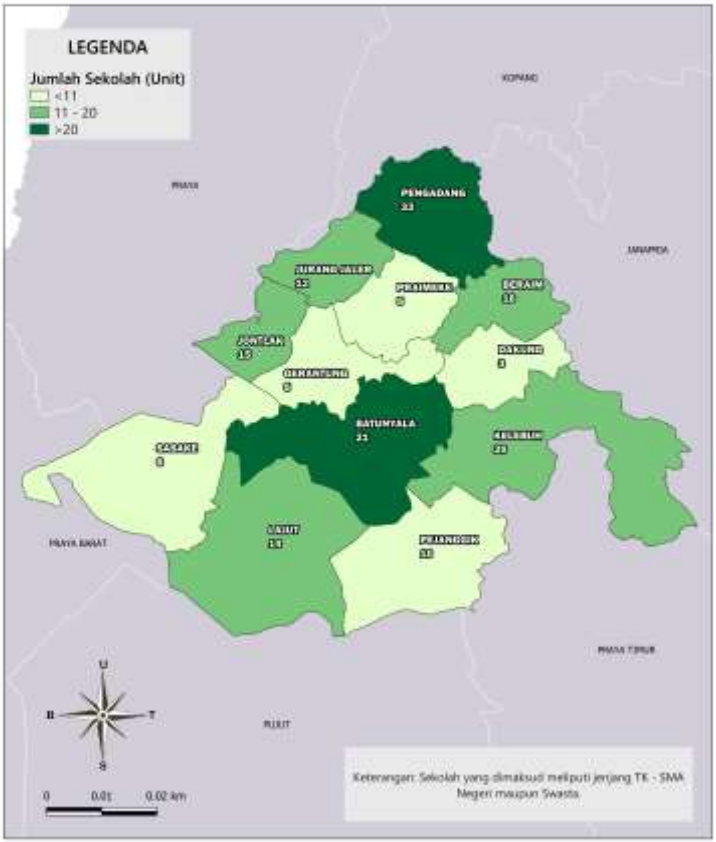
JUMLAH SEKOLAH DI KECAMATAN PRAYA TENGAH MENURUT DESA TAHUN 2019