

# **STATISTIK DAN SPASIAL KECAMATAN PRAYA TENGAH 2019**





**Drs. Sahri, MM**  
**CAMAT PRAYA TENGAH**



## KATA PENGANTAR

Seiring dengan makin semaraknya kegiatan pembangunan di berbagai bidang yang dilaksanakan oleh pemerintah daerah, lembaga ataupun masyarakat lainnya, maka kebutuhan data/informasi dari waktu ke waktu semakin meningkat.

Guna mendukung hal tersebut, maka disusun dan diterbitkanlah publikasi "**STATISTIK DAN SPASIAL KECAMATAN PRAYA TENGAH 2019**" oleh BPS Kabupaten Lombok Tengah melalui Koordinator Statistik Kecamatan. Publikasi ini menghimpun data/informasi yang menyangkut dinamika kegiatan pembangunan di bidang pertanian, perdagangan, pemerintahan, kesehatan, pendidikan serta bidang-bidang lainnya, utamanya di wilayah Kecamatan Praya Tengah.

Terbitnya publikasi ini juga tidak terlepas dari dukungan dan kerjasama dinas/instansi nivo kecamatan, termasuk aparat kecamatan beserta jajarannya sampai level bawah seperti desa/kelurahan bahkan dusun dan lingkungan. Karenanya ucapan terima kasih dan penghargaan setinggi-tingginya tak lupa kami sampaikan atas kerjasama dan bantuannya sehingga publikasi ini dapat kami selesaikan tepat pada waktunya.

Kesempurnaan kualitas publikasi ini ke depan sama-sama kita harapkan untuk itu saran dan kritik konstruktif sangat kami harapkan demi kesempurnaan publikasi ini dimasa mendatang.

Batunyala, September 2019  
KOORDINATOR STATISTIK  
KECAMATAN PRAYA TENGAH

KHALID  
NIP.



## KATA SAMBUTAN

Puji syukur kehadiran Allah SWT, Tuhan Yang Maha Kuasa karena atas berkat limpahan rahmat dan karuniaNya maka publikasi " **STATISTIK DAN SPASIAL KECAMATAN PRAYA TENGAH 2019**" ini dapat diterbitkan tepat pada waktunya.

. Terbitnya publikasi ini memiliki makna yang penting dalam rangka mendukung kegiatan perencanaan, pelaksanaan, dan evaluasi pembangunan yang berlandaskan pada pemanfaatan data/informasi sebagai acuan. Sehingga dengan mengacu pada data/informasi yang akurat diharapkan pelaksanaan pembangun dapat berjalan lebih fokus dan terarah serta dapat terukur.

Rangkuman data dalam publikasi ini menggambarkan potensi dan hasil-hasil pembangunan yang ada di wilayah kecamatan Praya Tengah. Oleh karena itu kami harapkan kepada seluruh pimpinan dinas/instansi maupun pihak-pihak terkait lainnya untuk terus bekerjasama dalam mendukung penyelesaian publikasi ini di masa-masa mendatang.

Kepada pimpinan dan staf BPS Kabupaten Lombok Tengah/Koordinator Statistik, dinas/instansi dan pihak-pihak lain yang telah bekerja secara maksimal sehingga publikasi ini dapat diwujudkan, kami sampaikan terima kasih.

Kami harapkan publikasi ini dapat memberikan manfaat sebesar-besarnya bagi kepentingan pembangunan daerah dan masyarakat Nusa Tenggara Barat pada umumnya dan Lombok Tengah pada khususnya

Batunyala, September 2019  
CAMAT PRAYA TENGAH

**Drs. Sahri, MM**





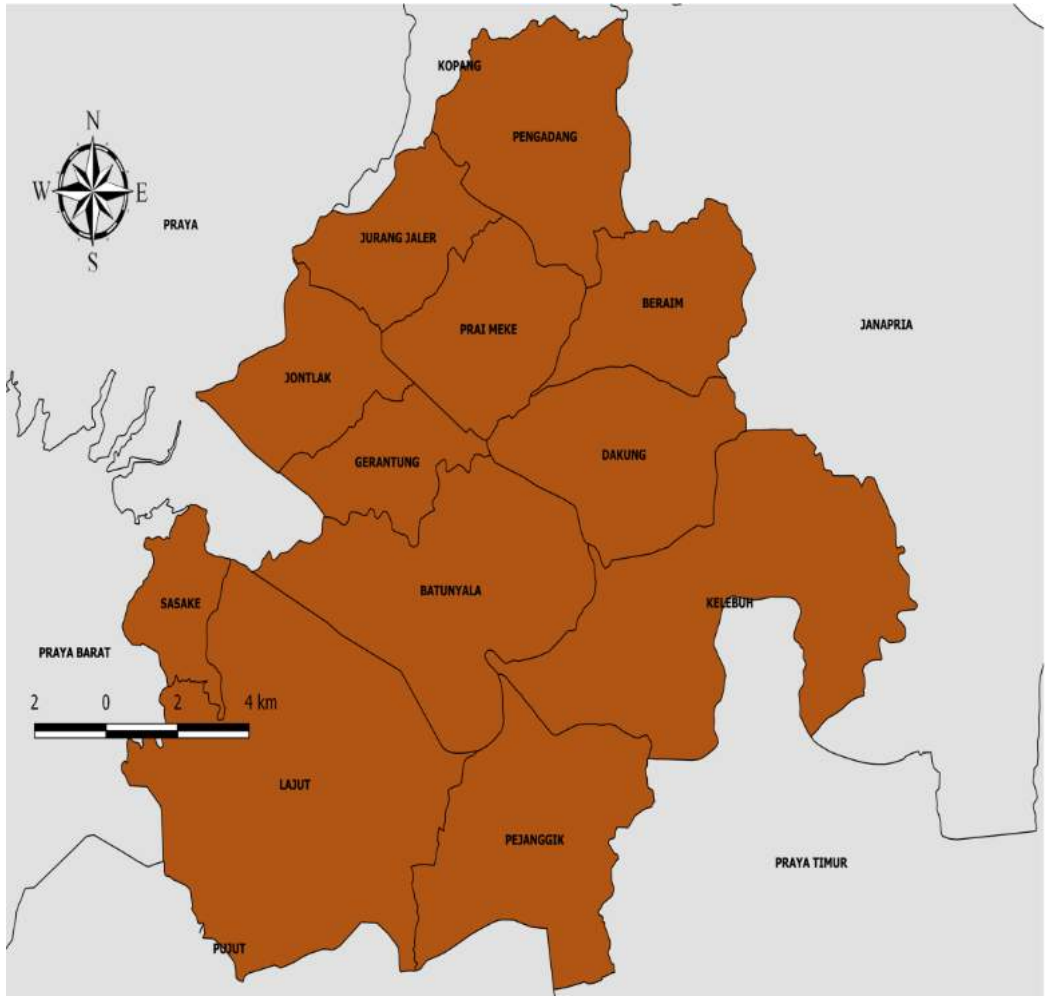
## KETERANGAN UMUM

### ARTI YANG DIGUNAKAN DALAM TABEL DAN GRAFIK

1. Tiga titik (...) berarti angka tidak tersedia
2. Garis pendek (-) berarti kosong (0) atau angka dapat diabaikan
3. Koma (,) dalam angka digunakan dalam tanda desimal



# PETA WILAYAH KECAMATAN PRAYA TENGAH





## DAFTAR ISI

KATA PENGANTAR.....	v
KATA SAMBUTAN.....	vi
KETERANGAN UMUM.....	ix
PETA WILAYAH.....	x
KECAMATAN PRAYA TENGAH.....	xi
DAFTAR ISI.....	xiii
<b>BAB I.....</b>	<b>1</b>
<b>G E O G R A F I S.....</b>	<b>1</b>
Tabel 1.1 : Luas Wilayah Dirinci Per Desa/Kelurahan di Kecamatan Praya Tengah Tahun 2018 .....	5
Tabel 1.2 : Luas Wilayah Menurut Penggunaan Tanah di Kecamatan Praya Tengah Tahun 2017 (Ha) .....	6
Tabel 1.3 : Luas Tanah Kering Menurut Penggunaannya di Kecamatan Praya Tengah Tahun 2014 (Ha) .....	7
Tabel 1.4 : Jarak Desa/Kelurahan dari Kota Kecamatan di Kecamatan Praya Tengah Tahun 2018 (Km) .....	8
Tabel 1.5 : Jumlah Hari Hujan dan Curah Hujan di Kecamatan Praya Tengah Dirinci Per Bulan Tahun 2017 .....	9
Tabel 1.6 : Jarak Antar Kota di Kabupaten Lombok Tengah Tahun 2018(Km)	10
<b>BAB II.....</b>	<b>15</b>
<b>P E M E R I N T A H A N.....</b>	<b>15</b>
Tabel 2.1 : Jumlah Aparat Pemerintahan Menurut Desa di Kecamatan Praya Tengah Tahun 2017 .....	19
Tabel 2.2 : Jumlah Aparat Desa Dirinci Menurut Tingkat Pendidikan Tahun 2017.....	22
Tabel 2.3 : Jumlah Dusun/Lingkungan, RW dan RT menurut Desa Tahun 2018 .....	23

Tabel 2.4 : Jumlah Pegawai Menurut Golongan dan Pendidikan pada Kantor Urusan Agama Kecamatan Praya Tengah Tahun 2017 .....	24
Tabel 2.5 : Jumlah Pegawai Menurut Golongan dan Pendidikan pada Kantor PPLKB Kecamatan Praya Tengah Tahun 2017 .....	25
Tabel 2.6 : Jumlah Pegawai Menurut Golongan dan Pendidikan pada Kantor Pertanian Peternakan Kecamatan Praya Tengah Tahun 2017 .....	26
Tabel 2.7 : Jumlah Karyawan Perusahaan Daerah Air Minum (PDAM) Menurut Jenis Kelamin dan Pendidikan di Kecamatan Praya Tengah Tahun 2016 .....	27
Tabel 2.8 : Jumlah Peraturan Desa Yang Diterbitkan di Kecamatan Praya Tengah Tahun 2018 .....	28
Tabel 2.9 : Banyaknya Anggota BPD/Muskel Menurut Jenis Kelamin di Kecamatan Praya Tengah Tahun 2017 .....	29
Tabel 2.10 : Jumlah Anggota BPD/Muskel Menurut Tingkat Pendidikan di Kecamatan Praya Tengah Tahun 2017 .....	30
<b>BAB III .....</b>	<b>35</b>
<b>P E N D U D U K.....</b>	<b>35</b>
Tabel 3.1 : Banyaknya Rumah Tangga dan Penduduk Dirinci Per Kecamatan di Kabupaten Lombok Tengah Tahun 2018 .....	37
Tabel 3.2 : Banyaknya Rumah Tangga dan Penduduk di Kecamatan Praya Tengah Tahun 2018 .....	38
Tabel 3.3 : Rata-rata Anggota Rumah Tangga di Kecamatan Praya Tengah Tahun 2018.....	39
Tabel 3.4 : Kepadatan Penduduk di Kecamatan Praya Tengah Tahun 2018 ...	40
Tabel 3.5 : Sex Ratio Penduduk di Kecamatan Praya Tengah Tahun 2018.....	41
Tabel 3.6 : Persentase Penduduk Per Desa/Kelurahan di Kecamatan Praya Tengah Tahun 2018 .....	42

Tabel 3.7. : Jumlah Kepala Keluarga, Kepala Keluarga Pemakai Listrik dan persentasenya tahun 2018 .....	43
Tabel 3.8. : Persentase Rumah Tangga Menurut Desa dan Mata Pencaharian Tahun 2017 .....	44
Tabel 3.9 : Jumlah Penduduk yang Bekerja di Luar Negeri Menurut Desa Tahun 2017 .....	45
<b>BAB IV.....</b>	<b>51</b>
<b>S O S I A L .....</b>	<b>51</b>
Tabel 4.1 : Banyaknya Pos Pendidikan Anak Usia Dini (PAUD) Dirinci Per Desa di Kecamatan Praya Tengah Tahun 2018 .....	55
Tabel 4.2 : Banyaknya SekolahTK/RA/BA Dirinci Per Desa di Kecamatan Praya Tengah Tahun 2018.....	56
Tabel 4.3 : Banyaknya Sekolah SD/MI Dirinci per Desa di Kecamatan Praya Tengah Tahun 2018 .....	57
Tabel 4.4 : Banyaknya Sekolah SMP/MTS Dirinci per Desa di Kecamatan Praya Tengah Tahun 2018.....	58
Tabel 4.5 : Banyaknya Sekolah SMU/MA Dirinci per Desa di Kecamatan Praya Tengah Tahun 2018.....	59
Tabel 4.6 : Banyaknya Sekolah SMK Dirinci per Desa di Kecamatan Praya Tengah Tahun 2018 .....	60
Tabel 4.7 : Banyaknya Sekolah SDLB/SMPLB/SMALB Dirinci per Desa di Kecamatan Praya Tengah Tahun 2018 .....	61
Tabel 4.8 : Banyaknya Pondok Pesantren dan Madrasah Diniyah Dirinci per Desa di Kecamatan Praya Tengah Tahun 2015 .....	62
Tabel 4.9 : Banyaknya Penduduk Usia 7-15 Tahun Menurut Status Pendidikan Dirinci PerDesa di Kecamatan Praya Tengah Tahun 2015 .....	63

Tabel 4.10 : Persentase Kepala Keluarga Menurut Status Pendidikan Dirinci Per Desa di Kecamatan Praya Tengah Tahun 2015.....	64
Tabel 4.11 : Persentase Kepala Keluarga Menurut Status Pekerjaan di Kecamatan Praya Tengah Tahun 2015.....	65
Tabel 4.12 : Persentase Kepala Keluarga Menurut Lapangan Kerja di Kecamatan Praya Tengah Tahun 2015.....	66
Tabel 4.13 : Persentase Kepala Keluarga Menurut Status Perkawinan di Kecamatan Praya Tengah Tahun 2015.....	68
Tabel 4.14 : Persentase Pasangan Usia Subur Menurut Kesertaan Ber- KB di Kecamatan Praya Tengah Tahun 2015.....	69
Tabel 4.15 : Jumlah Pasangan Usia Subur di Kecamatan Praya Tengah Tahun 2018 .....	70
Tabel 4.16 : Jumlah Peserta KB Aktif Menurut Alat Kontrasepsi Yang Digunakan di Kecamatan Praya Tengah Tahun 2018.....	71
Tabel 4.17 : Peserta KB Aktif Menurut Jalur Pelayanan Di Kecamatan Praya Tengah Tahun 2018 .....	73
Tabel 4.18 : Jumlah Tempat Peribadatan di Kecamatan Praya Tengah Tahun 2018 .....	74
Tabel 4.19 : Jumlah Lembaga Kemasyarakatan Tahun 2018.....	75
Tabel 4.20 : Jumlah Kegiatan Pendidikan Keterampilan Dirinci Menurut Desa di Kecamatan Praya Tengah 2018 .....	77
Tabel 4.21 : Jumlah Sarana Pelayanan Kesehatan dirinci Menurut Desa di Kecamatan Praya Tengah Tahun 2018.....	79
Tabel 4.22 : Jumlah Tenaga Kesehatan dirinci Menurut Desa di Kecamatan Praya Tengah Tahun 2018 .....	81
Tabel 4.23 : Jumlah Peserta BPJS PBI, Jamkesda dan Penerima SKTM dirinci Menurut Desa di Kecamatan Praya Tengah Tahun 2017 .....	83



Tabel 4.24 : Jumlah Penyandang Cacat Di Kecamatan Praya Tengah dirinci Menurut Desa Tahun 2017 .....	84
Tabel 4.25 : Jumlah Pemukiman, Bangunan dan Keluarga di Bantaran Sungai Dirinci Menurut Desa Di Praya Tengah Tahun 2018 .....	86
Tabel 4.26 : Jumlah Pemukiman, Bangunan dan Keluarga di Bawah SUTET/SUTT/SUTTAS Dirinci Menurut Desa Di Praya Tengah Tahun 2018..	87
Tabel 4.27 : Jumlah Pos Polisi di Kecamatan Praya Tengah Dirinci Menurut Desa Tahun 2018 .....	88
Tabel 4.28 : Jumlah Rumah Menurut Kualitasnya Di Kecamatan Praya Tengah Tahun 2016 .....	89
Tabel 4.30 : Jumlah Pengunjung Puskesmas Batunyala Dirinci Menurut Jenis Kelamin Per Bulan Tahun 2016 .....	91
Tabel 4.31 : Jumlah Pengunjung Puskesmas Pengadang Dirinci Menurut Jenis Kelamin Per Bulan Tahun 2016 .....	92
Tabel 4.32 : .....	93
Realisasi Imunisasi di Kecamatan Praya Tengah Tahun 2016.....	93
Tabel 4.33 : Jumlah Pernikahan Dirinci Per Bulan di Kecamatan Praya Tengah Tahun 2016 .....	95
Tabel 4.34 : Jumlah Pernikahan Dirinci Per Desa/Kelurahan di Kecamatan Praya Tengah Tahun 2016.....	96
<b>BAB V.....</b>	<b>101</b>
<b>P E R T A N I A N.....</b>	<b>101</b>
Tabel 5.1 : Luas Tanah Sawah di Kecamatan Praya Tengah Tahun 2016(Ha) .....	105
Tabel 5.2 : Luas Panen, Tanam Baru dan Rusak/Puso Padi di Kecamatan Praya Tengah Tahun 2014 (Ha).....	106

Tabel 5.3 : Realisasi Luas Tanam Padi Sawah Menurut Intensifikasi di Kecamatan Praya Tengah Tahun 2016.....	107
Tabel 5.4 : Luas Panen, Tanam Baru dan Rusak/Puso Tanaman Palawija di Kecamatan Praya Tengah Tahun 2016 (Ha).....	108
Tabel 5.5 : Jumlah Mesin Pertanian di Kecamatan Praya Tengah Tahun 2016 .....	109
Tabel 5.6 : Jumlah Kelompok Tani di Kecamatan Praya Tengah Tahun 2016.....	110
Tabel 5.7 : Jumlah Anggota Kelompok Tani di Kecamatan Praya Tengah Tahun 2016 .....	111
Tabel 5.8 : Jumlah Anggota Kelompok Tani yang Menjadi Anggota KUD di Kecamatan Praya Tengah Tahun 2016.....	112
Tabel 5.9 : Jumlah Ternak Sapi, Kerbau, Kuda.Kambing dan Domba di Kecamatan Praya Tengah Tahun 2015.....	113
Tabel 5.10 : Jumlah Unggas di Kecamatan Praya Tengah Tahun 2015.....	114
<b>BAB VI</b> .....	<b>117</b>
<b>PERHUBUNGAN &amp; TELEKOMUNIKASI</b> .....	<b>117</b>
Tabel 6.1 : Panjang Jalan Menurut Jenisnya di Kecamatan Praya Tengah Tahun 2016 (Km) .....	121
Tabel 6.2 : Jumlah Kendaraan Bermotor di Kecamatan Praya Tengah Tahun 2016 .....	122
Tabel 6.3 : Jumlah Kendaraan Tidak Bermotor di Kecamatan Praya Tengah Tahun 2016.....	123
Tabel 6.4 : Jumlah Menara Base Transciever Station (BTS) yang Ada di Kecamatan Praya Tengah Dirinci Menurut Desa tahun 2018 .....	124
Tabel 6.5 : Jumlah Operator Layanan Komunikasi Telepon Seluler yang Menjangkau wilayah Desa di Kecamatan Praya Tengah 2018 .....	125

<b>BAB VII.....</b>	<b>129</b>
<b>EKONOMI.....</b>	<b>129</b>
Tabel 7.1 : Nilai Penerimaan Desa Dirinci Menurut Sumber Di Kecamatan Praya Tengah 2017 (Juta Rupiah) .....	133
Tabel 7.2 : Jumlah Industri Mikro dan Kecil di Kecamatan Praya Tengah Dirinci Menurut Desa 2018 .....	135
Tabel 7.3 : Jumlah Koperasi Aktif di Kecamatan Praya Tengah Menurut Desa tahun 2018.....	137
Tabel 7.4 : Jumlah Sarana Perekonomian di Kecamatan Praya Tengah Menurut Desa Tahun 2018 .....	138
Tabel 7.5 : Jumlah Sarana Lembaga Keuangan Yang Beroperasi di Desa/Kelurahan Kecamatan Praya Tengah 2018.....	141



# BAB I GEOGRAFIS





# BAB I GEOGRAFIS

## 1.1 Letak Geografis

Secara geografis Kecamatan Praya Tengah merupakan wilayah yang termasuk bagian tengah Kabupaten Lombok Tengah dengan luas wilayah sekitar 65,92 km<sup>2</sup> atau sekitar 5,46 % dari luas Kabupaten Lombok Tengah dan berada di urutan ke-8 dari 12 kecamatan dan terbagi menjadi 3 kelurahan dan 9 desa.

Dilihat dari struktur tanahnya, wilayah Kecamatan Praya Tengah mempunyai struktur yang cukup subur sehingga aktivitas perekonomian masyarakat lebih didominasi oleh kegiatan di sektor pertanian. Hal ini didukung oleh proporsi tanah sawah yang lebih besar dibandingkan lahan kering, yakni dengan perbandingan 81,42 persen untuk lahan sawah dan 18,58 persen untuk lahan kering.

Batas-batas wilayah Kecamatan Praya Tengah adalah sebagai berikut :

- Sebelah Utara : Kecamatan Kopang
- Sebelah Timur : Kec. Janapria dan Kec. Praya Timur
- Sebelah Selatan : Kecamatan Pujut
- Sebelah Barat : Kecamatan Praya

## 1.2 Iklim

Iklim yang merupakan salah satu faktor alam yang sangat menentukan bagi kelangsungan pertumbuhan dan perkembangan flora dan fauna suatu wilayah. Disamping itu iklim sangat berperan terhadap aktifitas perekonomian khususnya di sektor pertanian penggunaan lahan.

Seperti halnya dengan kecamatan-kecamatan lainnya, iklim di Kecamatan Praya Tengah tergolong iklim tropis yang ditandai dengan musim kemarau yang cukup panjang. Musim hujan terjadi mulai sekitar bulan Nopember sampai dengan April/Mei dan curah hujan tertinggi bulan Pebruari/Desember dan terendah bulan Juni/Juli.





**Tabel 1.1 : Luas Wilayah Dirinci Per Desa/Kelurahan di Kecamatan Praya Tengah Tahun 2018**

Desa/Kelurahan	Luas (Km <sup>2</sup> )	Persentase (%)
(1)	(2)	(3)
1. Kel. Jontlak	4,26	6,46
2. Kel. Gerantung	3,50	5,01
3. Kel. Sasake	4,65	7,05
4. Lajut	12,15	18,43
5. Batunyala	6,62	10,04
6. Pejanggik	6,25	9,48
7. Kelebu	6,26	9,50
8. Beraim	3,14	4,77
9. Pengadang	8,14	9,31
10. Jurang Jaler	3,85	5,84
11. Dakung	5,25	7,96
12. Prai Meke	1,87	2,84
Jumlah	65,92	100,00

Sumber : Koordinator Statistik Kecamatan Praya Tengah

**Tabel 1.2 : Luas Wilayah Menurut Penggunaan Tanah di Kecamatan Praya Tengah Tahun 2017 (Ha)**

Desa/Kelurahan	Tanah Sawah	Tanah Kering	Jumlah
(1)	(2)	(3)	(4)
1. Kel. Jontlak	134	109	243
2. Kel. Gerantung	405	108	513
3. Kel. Sasake	186	67	253
4. Lajut	921	220	1.141
5. Batunyala	560	140	700
6. Pejanggik	491	197	688
7. Kelebuh	521	188	709
8. Beraim	367	60	427
9. Pengadang	690	179	869
10. Jurang Jaler	232	83	315
11. Dakung	336	58	394
12. Prai Meke	255	85	340
Jumlah	5.098	1.494	6.592

Sumber : Koordinator Statistik Kecamatan Praya Tengah

**Tabel 1.3 : Luas Tanah Kering Menurut Penggunaannya di Kecamatan Praya Tengah Tahun 2014 (Ha)**

Desa/Kelurahan	Rumah/ Pekarangan	Tegal/ Kebun/ Ladang/ Huma	Lainnya	Jumlah
(1)	(2)	(3)	(4)	(5)
1. Kel. Jontlak	85	15	9	109
2. Kel. Gerantung	57	21	30	108
3. Kel. Sasake	43	6	18	67
4. Lajut	100	41	79	220
5. Batunyala	77	34	29	140
6. Pejanggik	63	59	75	197
7. Kelebu	60	45	83	188
8. Beraim	32	20	8	60
9. Pengadang	81	63	35	179
10. Jurang Jaler	50	12	21	83
11. Dakung	30	20	8	58
12. Prai Meke	42	20	23	85
Jumlah	720	356	418	1.494

Sumber : Koordinator Statistik Kecamatan Praya Tengah

**Tabel 1.4 : Jarak Desa/Kelurahan dari Kota Kecamatan di Kecamatan Praya Tengah Tahun 2018 (Km)**

Desa/Kelurahan	Jarak (Km)
(1)	(2)
1. Kel. Jontlak	4
2. Kel. Gerantung	3
3. Kel. Sasake	5
4. Lajut	3
5. Batunyala	0
6. Pejanggik	3
7. Kelebu	2
8. Beraim	5
9. Pengadang	7
10. Jurang Jaler	6
11. Dakung	6
12. Prai Meke	6

Sumber : Koordinator Statistik Kecamatan Praya Tengah

**Tabel 1.5 : Jumlah Hari Hujan dan Curah Hujan di Kecamatan Praya Tengah Dirinci Per Bulan Tahun 2017**

Bulan	Jumlah Hari Hujan	Curah Hujan (mm)
(1)	(2)	(3)
Januari	15	258
Februari	13	290
Maret	8	239
April	11	148
Mei	2	6
Juni	3	20
Juli	9	147
Agustus	6	8
September	1	0
Oktober	14	137
November	18	366
Desember	17	241

Sumber : Stasiun Klimatologi Kediri

**Tabel 1.6 : Jarak Antar Kota di Kabupaten Lombok Tengah Tahun 2018(Km)**

Kota <i>Towns</i>	Praya	Batu nyala	Penu jak	Darek	Seng kol	Mujur
(1)	(2)	(3)	(4)	(5)	(6)	(7)
1. Praya	-	2.5	7	10	15	10
2. Batunyal	2.5	-	9.5	12.5	9	7.5
3. Penujak	7	9.5	-	6	8	13.5
4. Darek	10	12.5	6	-	15	21
5. Sengkol	15	9	8	15	-	16.5
6. Mujur	10	7.5	13.5	21	16.5	-
7. Janapria	20	15	24.5	33	29.5	13
8. Kopang	12	15	19	22	27	22
9. Ubung	10	13.5	17	21	26	21
10. Pringgarata	14	24	25	28	33	28
11. Mantang	12	14.5	19	22	27	22
12. Teratak	16	18.5	23	29	34	29

Sumber : Dinas Perhubungan Kabupaten Lombok Tengah

**Tabel 1.6. : Lanjutan**

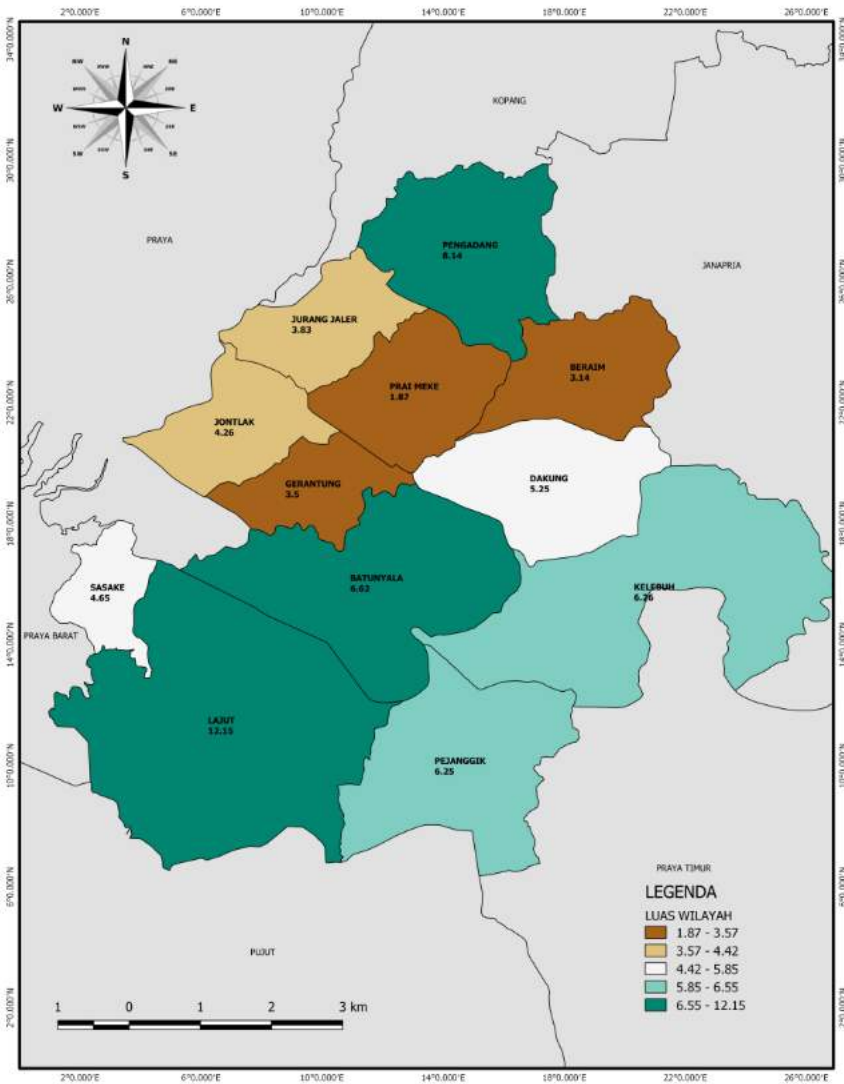
Kota Towns	Jana pria	Kopang	Ubung	Pring garata	Man tang	Teratak
(1)	(8)	(9)	(10)	(11)	(12)	(13)
1. Praya	20	12	10	14	12	16
2. Batunyalala	15	15	13.5	24	14.5	18.5
3. Penujak	24.5	19	17	25	19	23
4. Darek	33	22	21	28	22	29
5. Sengkol	29.5	27	26	33	27	34
6. Mujur	13	22	21	28	22	29
7. Janapria	-	11.5	34	41	14	21
8. Kopang	11.5	-	23	12.5	2.5	9.5
9. Ubung	34	23	-	8.5	23	18
10. Pringgarata	41	12.5	8.5	-	9	9.6
11. Mantang	14	2.5	23	9	-	7
12. Teratak	21	9.5	18	9.6	7	-

Sumber : Dinas Perhubungan Kabupaten Lombok Tengah






# LUAS WILAYAH KECAMATAN PRAYA TENGAH MENURUT DESA TAHUN 2018





## BAB II PEMERINTAHAN





## **BAB II**

# **P E M E R I N T A H A N**

Kelancaran dan pemerataan hasil pembangunan yang dilaksanakan pemerintah sangat ditunjang oleh sumber daya manusia (aparatus pemerintah) dan pengaturan lembaga pemerintahan agar dapat melayani masyarakat secara maksimal hingga ke level terkecil.

Untuk memperlancar pelaksanaan pembangunan di tingkat kecamatan ditempatkan aparat pemerintah di berbagai lembaga seperti yang tercantum pada tabel 2.1 dan tabel 2.2. Aparatus pemerintah inilah yang bertugas untuk memberikan pelayanan kepada masyarakat dan menjadi agen pembangunan di tingkat kecamatan khususnya kecamatan Praya Tengah.

Pada Tahun 2018 kecamatan Praya Tengah terdiri dari 12 desa dan 125 kampung/dusun. Berdasarkan Peraturan Daerah Nomor 11 tahun 2000 maka setiap desa dilengkapi dengan aparat pemerintahan yang akan mengatur jalannya pemerintahan di tingkat desa sekaligus menjadi perpanjangan tangan pemerintah kecamatan. Gambaran tentang aparat desa yang ada di Kecamatan Praya Tengah dapat dilihat pada tabel 2.2. Dengan semakin lengkapnya sarana operasional yang ada maka pelayanan aparat pemerintah terhadap masyarakat diharapkan untuk dapat terus ditingkatkan.



**Tabel 2.1 : Jumlah Aparat Pemerintahan Menurut Desa di Kecamatan Praya Tengah Tahun 2017**

Desa	Kepala Desa		Kaur	
	Laki-laki	Perempuan	Laki-laki	Perempuan
(1)				
1. Kel. Jontlak	1	-	-	-
2. Kel. Gerantung	1	-	-	-
3. Kel. Sasake	1	-	-	-
4. Lajut	1	-	4	1
5. Batunyala	1	-	5	-
6. Pejanggih	1	-	5	-
7. Kelebu	1	--	5	-
8. Beraim	1	-	5	-
9. Pengadang	1	-	4	1
10. Jurang Jaler	1	-	4	1
11. Dakung	1	-	4	1
12. Prai Meke	1	-	4	1
Jumlah	12	-	40	5

Sumber : Desa Se- Kecamatan Praya Tengah

**Tabel 2.1 : Lanjutan**

Desa	Kasi		Sekdes	
	Laki-laki	Perempuan	Laki-laki	Perempuan
(1)				
1. Kel. Jontlak	4	-	1	-
2. Kel. Gerantung	4	-	1	-
3. Kel. Sasake	3	1	1	-
4. Lajut	-	-	1	-
5. Batunyala	-	-	1	-
6. Pejanggik	-	-	1	-
7. Kelebu	-	-	1	-
8. Beraim	-	-	1	-
9. Pengadang	-	-	1	-
10. Jurang Jaler	-	-	1	-
11. Dakung	-	-	1	-
12. Prai Meke	-	-	1	-
Jumlah	11	1	12	-

Sumber : Desa Se- Kecamatan Praya Tengah



**Tabel 2.1 : Lanjutan**

Desa	Kepala Lingkungan		Kepala Dusun	
	Laki-laki	Perempuan	Laki-laki	Perempuan
(1)				
1. Kel. Jontlak	6	-	-	-
2. Kel. Gerantung	6	-	-	-
3. Kel. Sasake	6	-	-	-
4. Lajut	-	-	10	-
5. Batunyala	-	-	12	-
6. Pejanggik	-	-	10	-
7. Kelebu	-	-	19	-
8. Beraim	-	-	15	-
9. Pengadang			17	
10. Jurang Jaler			7	
11. Dakung	-	-	9	-
12. Prai Meke	-	-	8	-
Jumlah	18	-	107	-

Sumber : Desa Se- Kecamatan Praya Tengah

**Tabel 2.2 : Jumlah Aparat Desa Dirinci Menurut Tingkat Pendidikan Tahun 2017**

Pendidikan	Kepala Desa	Kaur	Kasi	Sekdes	Kaling	Kadus
(1)	(2)	(3)	(4)	(5)	(6)	
1. Sekolah Dasar	-		-	-	1	6
2. S L T P	-		-	-	2	36
3. S L T A	6	32	2	9	11	49
4. D1/D2/D3	-	1	-	-	-	4
5. DIV/S1/S2/S3	6	12	10	13	4	12
Jumlah	12	45	12	12	18	107

Sumber : Desa Se- Kecamatan Praya Tengah

**Tabel 2.3 : Jumlah Dusun/Lingkungan, RW dan RT menurut Desa Tahun 2018**

Rincian	Dusun/Lingkungan	RW	RT
(1)	(2)		
1. Kel. Jontlak	6	27	46
2. Kel. Gerantung	6	12	43
3. Kel. Sasake	6	8	37
4. Lajut	10	24	49
5. Batunyala	12	16	61
6. Pejanggik	10	11	31
7. Kelebu	19	17	51
8. Beraim	15	20	48
9. Pengadang	17	20	50
10. Jurang Jaler	7	16	42
11. Dakung	9	16	30
12. Prai Meke	8	14	32
Jumlah	125	201	520

Sumber : Desa Se- Kecamatan Praya Tengah

**Tabel 2.4 : Jumlah Pegawai Menurut Golongan dan Pendidikan pada Kantor Urusan Agama Kecamatan Praya Tengah Tahun 2017**

Pendidikan	Golongan				
	I	II	III	IV	Lainnya
(1)	(2)	(3)	(4)	(5)	(6)
1. Sekolah Dasar	na	na	na	na	na
2. S L T P	na	na	na	na	na
3. S M U	na	na	na	na	na
4. Akademi/D3	na	na	na	na	na
5. Perg. Tinggi	na	na	na	na	na
Jumlah	na	na	na	na	na

Sumber: Kantor Urusan Agama Kecamatan Praya Tengah

**Tabel 2.5 : Jumlah Pegawai Menurut Golongan dan Pendidikan pada Kantor PPLKB Kecamatan Praya Tengah Tahun 2017**

Pendidikan	Golongan				
	I	II	III	IV	Lainnya
(1)	(2)	(3)	(4)	(5)	(6)
1. Sekolah Dasar	na	na	na	na	na
2. S L T P	na	na	na	na	na
3. S M U	na	na	na	na	na
4. Akademi/D3	na	na	na	na	na
5. Perg. Tinggi	na	na	na	na	na
Jumlah	na	na	na	na	na

Sumber: PPLKB Kecamatan Praya Tengah

**Tabel 2.6 : Jumlah Pegawai Menurut Golongan dan Pendidikan pada Kantor Pertanian Peternakan Kecamatan Praya Tengah Tahun 2017**

Pendidikan	Golongan				
	I	II	III	IV	Lainnya
(1)	(2)	(3)	(4)	(5)	(6)
1. Sekolah Dasar	na	na	na	na	na
2. S L T P	na	na	na	na	na
3. S M U	na	na	na	na	na
4. Akademi/D3	na	na	na	na	na
5. Perg. Tinggi	na	na	na	na	na
Jumlah	na	na	na	na	na

Sumber: KCD Pertanian dan Peternakan Kecamatan Praya Tengah

**Tabel 2.7 : Jumlah Karyawan Perusahaan Daerah Air Minum (PDAM)  
Menurut Jenis Kelamin dan Pendidikan di Kecamatan Praya  
Tengah Tahun 2016**

Pendidikan	Laki-laki	Perempuan	Jumlah
(1)	(2)	(3)	(4)
1. Sekolah Dasar	na	na	na
2. S L T P	na	na	na
3. S M U	na	na	na
4. Akademi/D3	na	na	na
5. Perg. Tinggi	na	na	na
Jumlah	na	na	na

Sumber: PDAM Praya Tengah

**Tabel 2.8 : Jumlah Peraturan Desa Yang Diterbitkan di Kecamatan Praya Tengah Tahun 2018**

Pendidikan	Peraturan Desa	Peraturan Kepala Desa
(1)	(2)	(3)
1. Kel. Jontlak	-	-
2. Kel. Gerantung	-	-
3. Kel. Sasake	-	-
4. Lajut	3	-
5. Batunyala	5	1
6. Pejanggik	8	2
7. Kelebu	6	5
8. Beraim	10	3
9. Pengadang	8	4
10. Jurang Jaler	6	-
11. Dakung	21	4
12. Prai Meke	4	4
Jumlah	71	23

Sumber : Desa Se- Kecamatan Praya Tengah



**Tabel 2.9 : Banyaknya Anggota BPD/Muskel Menurut Jenis Kelamin di Kecamatan Praya Tengah Tahun 2017**

Desa/Kelurahan	Laki	Perempuan	Jumlah
(1)	(2)	(3)	(4)
1. Kel. Jontlak	12	-	12
2. Kel. Gerantung	14	-	14
3. Kel. Sasake	10	-	10
4. Lajut	9	1	10
5. Batunyala	11	-	11
6. Pejanggik	11	-	11
7. Kelebu	10	-	10
8. Beraim	10	-	10
9. Pengadang	11	-	11
10. Jurang Jaler	7	-	7
11. Dakung	7	-	7
12. Prai Meke	7	-	7
Jumlah	119	1	120

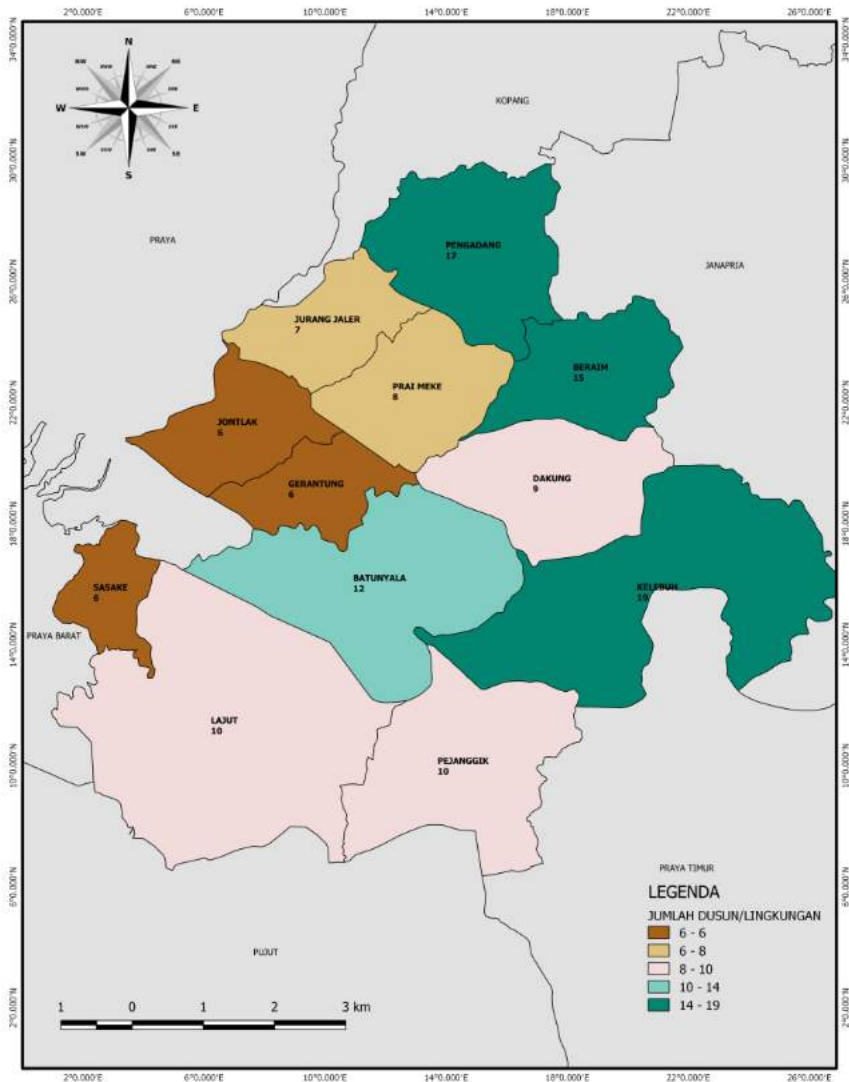
Sumber : Kantor Camat Praya Tengah

**Tabel 2.10 : Jumlah Anggota BPD/Muskel Menurut Tingkat Pendidikan di Kecamatan Praya Tengah Tahun 2017**

Desa/Kelurahan	SD	SLTP	SLTA	SARJANA
(1)	(2)	(3)	(4)	(5)
1. Kel. Jontlak	-	-	6	6
2. Kel. Gerantung	-	-	6	8
3. Kel. Sasake	-	-	7	3
4. Lajut	-	-	6	4
5. Batunyala	-	-	4	7
6. Pejanggik	-	-	4	7
7. Kelebu	-	-	4	7
8. Beraim	-	-	6	2
9. Pengadang	-	-	3	8
10. Jurang Jaler	-	-	2	5
11. Dakung	-	-	3	4
12. Prai Meke	-	-	3	4
Jumlah	0	0	54	65

Sumber : Koordinator Statistik Kecamatan Praya Tengah

# JUMLAH DUSUN/LINGKUNGAN DI KECAMATAN PRAYA TENGAH MENURUT DESA TAHUN 2018





## BAB III PENDUDUK





## **BAB III P E N D U D U K**

Pada tahun 2018 jumlah penduduk di Kecamatan Praya Tengah tercatat sebanyak 65.599 jiwa atau merupakan 6,9 persen dari total penduduk Kabupaten Lombok Tengah. Lebih dari separuh penduduk Kecamatan Praya Tengah berjenis kelamin perempuan atau sebanyak 34.196 orang dan 31.403 orang berjenis laki-laki. Perbandingan ini lebih jelas tergambar dari besaran angka sex ratio penduduk sebesar 92 yang menjelaskan bahwa setiap 100 orang penduduk perempuan terdapat 92 orang penduduk laki-laki. Ketimpangan yang paling besar antara penduduk laki-laki dan perempuan di wilayah kecamatan Praya Tengah terdapat di Kelebeh dengan ratio sebesar 84.

Dibandingkan dengan luas wilayah, maka kepadatan penduduk di kecamatan Praya Tengah pada tahun 2018 tercatat sebesar 995 jiwa untuk setiap satu km<sup>2</sup>. Desa yang memiliki tingkat kepadatan terbesar di wilayah ini adalah desa Prai Meke dengan kepadatan penduduk 1.697 jiwa untuk satu km<sup>2</sup>, diikuti desa Jontlak dan Beraim dengan kepadatan masing-masing 1.513 jiwa dan 1.458 jiwa per km<sup>2</sup>. Sebaliknya Desa Aik Bual merupakan desa yang penduduknya paling jarang karena hanya mencapai angka 576 jiwa untuk setiap satu km<sup>2</sup>.





**Tabel 3.1 : Banyaknya Rumah Tangga dan Penduduk Dirinci Per Kecamatan di Kabupaten Lombok Tengah Tahun 2018**

Kecamatan	Rumah Tangga	Penduduk		
		Laki	Peremp	L+P
(1)	(2)	(3)	(4)	(5)
1. Praya Barat	22 272	36 316	39 600	75 916
2. Prabarda	17 152	26 414	29 402	55 816
3. P u j u t	30 924	50 613	54 912	105 525
4. Praya Timur	20 923	32 301	35 468	67 769
5. Janapria	23 763	35 530	41 519	77 049
6. K o p a n g	24 495	37 241	43 789	81 030
7. P r a y a	31 497	54 841	59 358	114 199
8. Praya Tengah	19 656	31 403	34 196	65 599
9. Jonggat	30 005	46 276	49 888	96 164
10. Pringgarata	20 383	33 680	37 260	70 940
11. Batukliang	23 773	35 362	41 525	76 887
12. Btl. Utara	15 593	24 503	28 012	52 515
<i>Jumlah / Total</i>	280 437	444 480	494 929	939 409
2 0 1 7	277 866	440 292	490 505	930 797
2 0 1 6	275 267	436,155	485 933	922 088
2 0 1 5	272.518	431.825	481.054	912.879
2 0 1 4	269.882	427.134	476.298	903.432
2 0 1 3	265.183	416.774	464.912	881.686

Sumber : Badan Pusat Statistik Kabupaten Lombok Tengah

**Tabel 3.2 : Banyaknya Rumah Tangga dan Penduduk di Kecamatan Praya Tengah Tahun 2018**

Desa	Rumah Tangga	Penduduk		
		Laki	Peremp	L+P
(1)	(2)	(3)	(4)	(5)
1. Kel. Jontlak	1 751	3 168	3 276	6 444
2. Kel. Gerantung	1 054	1 652	1 781	3 433
3. Kel. Sasake	994	1 541	1 668	3 209
4. Lajut	2 235	4 198	4 236	8 434
5. Batunyala	2 152	3 608	3 854	7 462
6. Pejanggik	1 935	2 880	3 296	6 176
7. Kelebu	2 309	3 262	3 864	7 126
8. Beraim	1 435	2 176	2 401	4 577
9. Pengadang	2 861	4 591	5 009	9 600
10. Jurang Jaler	953	1 401	1 538	2 939
11. Dakung	948	1 444	1 581	3 025
12. Prai Meke	1 030	1 482	1 692	3 174
<i>Jumlah / Total</i>	19 656	31 403	34 196	65 599
2 0 1 7	19 476	31 096	33 879	64 975
2 0 1 6	19 294	30 793	33 551	64 344
2 0 1 5	19.101	30.476	33.202	62.924
2 0 1 4	18.916	30.102	32.822	62.924
2 0 1 3	18.587	29.388	32.072	61.460

Sumber : Badan Pusat Statistik Kabupaten Lombok Tengah

**Tabel 3.3 : Rata-rata Anggota Rumah Tangga di Kecamatan Praya Tengah Tahun 2018**

Desa/Kelurahan	Rumah Tangga	Penduduk	Rata-rata Anggota Rumah tangga
(1)	(2)	(3)	(4)
1. Kel. Jontlak	1 751	6 444	4
2. Kel. Gerantung	1 054	3 433	3
3. Kel. Sasake	994	3 209	3
4. Lajut	2 235	8 434	4
5. Batunyalá	2 152	7 462	3
6. Pejanggik	1 935	6 176	3
7. Kelebu	2 309	7 126	3
8. Beraim	1 435	4 577	3
9. Pengadang	2 861	9 600	3
10. Jurang Jaler	953	2 939	3
11. Dakung	948	3 025	3
12. Prai Meke	1 030	3 174	3
<i>Jumlah / Total</i>	19 656	65 599	3
2 0 1 7	19 476	64 975	3
2 0 1 6	19 294	64 344	3
2 0 1 5	19 101	63 678	3
2 0 1 4	18 916	62 924	3
2 0 1 3	18 587	61 460	3

Sumber : Badan Pusat Statistik Kabupaten Lombok Tengah

**Tabel 3.4 : Kepadatan Penduduk di Kecamatan Praya Tengah Tahun 2018**

Desa/Kelurahan	Luas Wilayah (Km2)	Penduduk	Kepadatan (Jiwa/Km2)
(1)	(2)	(3)	(4)
1. Kel. Jontlak	4,26	6 444	1 513
2. Kel. Gerantung	3,5	3 433	981
3. Kel. Sasake	4,65	3 209	690
4. Lajut	12,15	8 434	694
5. Batunyala	6,62	7 462	1 127
6. Pejanggik	6,25	6 176	988
7. Kelebu	6,26	7 126	1 138
8. Beraim	3,14	4 577	1 458
9. Pengadang	8,14	9 600	1 179
10. Jurang Jaler	3,83	2 939	767
11. Dakung	5,25	3 025	576
12. Prai Meke	1,87	3 174	1 697
<i>Jumlah / Total</i>	65,92	65 599	995
2 0 1 7	65,92	64 975	986
2 0 1 6	65,92	64 344	976
2 0 1 5	65,92	63.678	966
2 0 1 4	65,92	62.924	955
2 0 1 3	65,92	61.460	932

Sumber : Badan Pusat Statistik Kabupaten Lombok Tengah

**Tabel 3.5 : Sex Ratio Penduduk di Kecamatan Praya Tengah Tahun 2018**

Desa	Laki	Perempuan	Sex Ratio
(1)	(2)	(3)	(4)
1. Kel. Jontlak	3 168	3 276	97
2. Kel. Gerantung	1 652	1 781	93
3. Kel. Sasake	1 541	1 668	92
4. Lajut	4 198	4 236	99
5. Batunyala	3 608	3 854	94
6. Pejanggih	2 880	3 296	87
7. Kelebu	3 262	3 864	84
8. Beraim	2 176	2 401	91
9. Pengadang	4 591	5 009	92
10. Jurang Jaler	1 401	1 538	91
11. Dakung	1 444	1 581	91
12. Prai Meke	1 482	1 692	88
<i>Jumlah / Total</i>	31 403	34 196	92
2 0 1 7	31 096	33 879	92
2 0 1 6	30 793	33 551	92
2 0 1 5	30.476	33.202	92
2 0 1 4	30.102	32.822	92
2 0 1 3	29.388	32.072	92

Sumber : Badan Pusat Statistik Kabupaten Lombok Tengah

**Tabel 3.6 : Persentase Penduduk Per Desa/Kelurahan di Kecamatan Praya Tengah Tahun 2018**

Desa/Kelurahan	Jumlah Penduduk	Persentase terhadap Kecamatan
(1)	(2)	(3)
1. Kel. Jontlak	6 444	9,82
2. Kel. Gerantung	3 433	5,23
3. Kel. Sasake	3 209	4,89
4. Lajut	8 434	12,86
5. Batunyala	7 462	11,38
6. Pejanggik	6 176	9,41
7. Kelebu	7 126	10,86
8. Beraim	4 577	6,98
9. Pengadang	9 600	14,63
10. Jurang Jaler	2 939	4,48
11. Dakung	3 025	4,61
12. Prai Meke	3 174	4,84
Jumlah	65 599	100,00

Sumber : Badan Pusat Statistik Kabupaten Lombok Tengah

**Tabel 3.7. : Jumlah Kepala Keluarga, Kepala Keluarga Pemakai Listrik dan persentasenya tahun 2018**

Rincian	Kepala Keluarga	Kepala Keluarga Pemakai Listrik	Persentase
(1)	(2)	(3)	(4)
1. Kel. Jontlak	1 480	1 480	100,00
2. Kel. Gerantung	1 290	1 290	100,00
3. Kel. Sasake	1 237	1 237	100,00
4. Lajut	2 772	2 772	100,00
5. Batunyala	2 986	2 986	100,00
6. Pejanggik	2 406	2 406	100,00
7. Kelebu	3 103	3 103	100,00
8. Beraim	2 818	2 818	100,00
9. Pengadang	3 654	3 654	100,00
10. Jurang Jaler	1 210	1 210	100,00
11. Dakung	1 355	1 355	100,00
12. Prai Meke	1 258	1 258	100,00
Jumlah	25 571	25 571	100,00

Sumber: Kantor Desa se-Kecamatan Praya Tengah

**Tabel 3.8. : Persentase Rumah Tangga Menurut Desa dan Mata Pencaharian Tahun 2017**

Rincian (1)	Pertanian (2)	Non Pertanian (3)
1. Kel. Jontlak	45,23	54,77
2. Kel. Gerantung	69,74	30,26
3. Kel. Sasake	93,93	6,07
4. Lajut	34,13	65,87
5. Batunyala	32,62	67,38
6. Pejanggik	63,19	36,81
7. Kelebu	71,52	28,48
8. Beraim	40,21	59,79
9. Pengadang	30,14	69,86
10. Jurang Jaler	50,21	49,79
11. Dakung	61,89	38,11
12. Prai Meke	64,52	35,48

Sumber: Kantor Desa se-Kecamatan Praya Tengah



**Tabel 3.9 : Jumlah Penduduk yang Bekerja di Luar Negeri Menurut Desa Tahun 2017**

Desa	Laki-Laki	Perempuan	Jumlah
(1)	(2)	(3)	(4)
1. Kel. Jontlak	100	67	167
2. Kel. Gerantung	40	18	58
3. Kel. Sasake	46	19	65
4. Lajut	48	14	62
5. Batunyala	175	113	288
6. Pejanggik	50	18	68
7. Kelebu	280	49	329
8. Beraim	125	230	355
9. Pengadang	137	13	150
10. Jurang Jaler	38	13	51
11. Dakung	167	31	198
12. Prai Meke	57	32	89
Jumlah	1 263	617	1 880

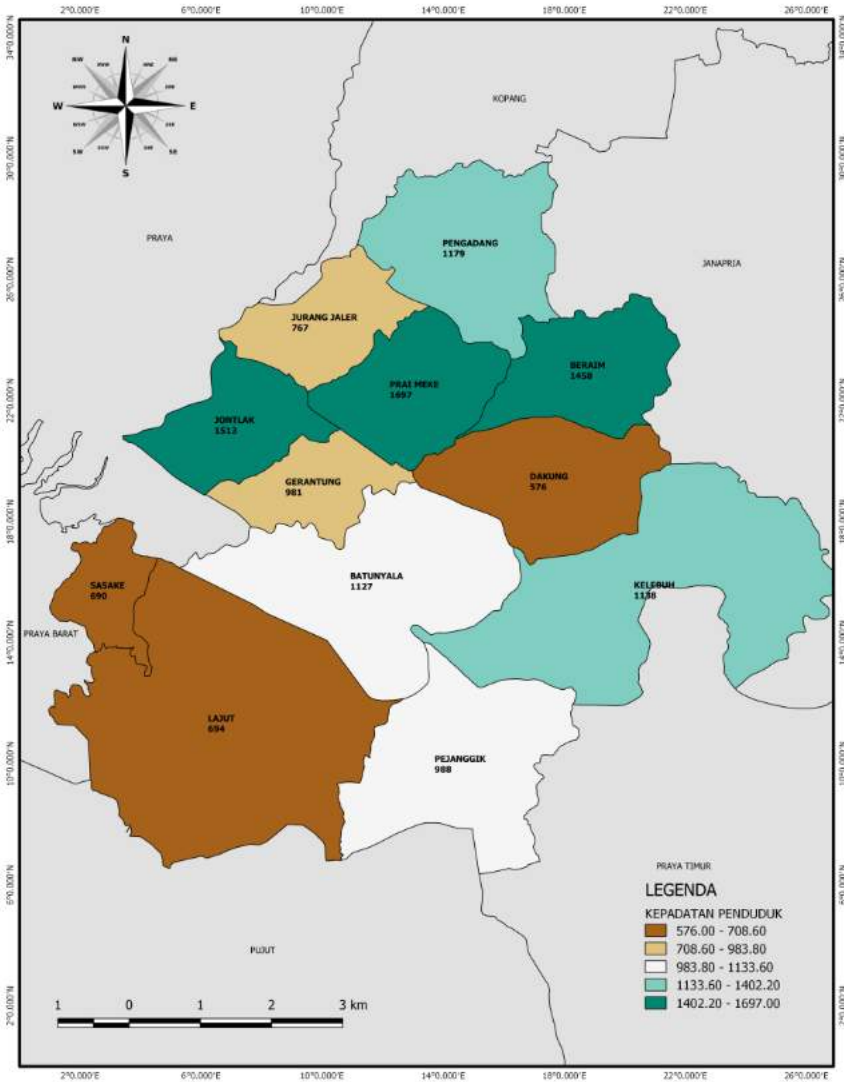
Sumber: Kantor Desa se-Kecamatan Praya Tengah

**Tabel 3.10 : Jumlah dan Persentase Tenaga Kerja Yang Bekerja Menurut Kategori Lapangan Usaha di Kecamatan Praya Tengah Tahun 2016**

Kategori Lapangan Usaha	Jumlah	Persentase
(1)	(2)	(3)
1. Pertambangan dan Penggalian (C)	6	0.05
2. Industri Pengolahan (D)	4,697	38.88
3. Listrik, Gas dan Air (E)	-	-
4. Konstruksi (F)	449	3.72
5. Perdagangan Besar dan Eceran (G)	3,649	30.20
6. Penyediaan Akomodasi dan Makan Minum (H)	201	1.66
7. Transportasi, Pegudangan dan Komunikasi (I)	1,043	8.63
8. Perantara Keuangan (J)	208	1.72
9. Real Estate, Usaha Persewaan, & Jasa Perusahaan (K)	18	0.15
10. Jasa Pendidikan (M)	1,217	10.07
11. Jasa Kesehatan dan Kegiatan Sosial (N)	209	1.73
12. Jasa Kemasyarakatan, sosial budaya & Perorangan Lainnya (O)	384	3.18
13. Jasa Perorangan yang Melayani rumah tangga (P)	-	-
Jumlah	12,081	100.00

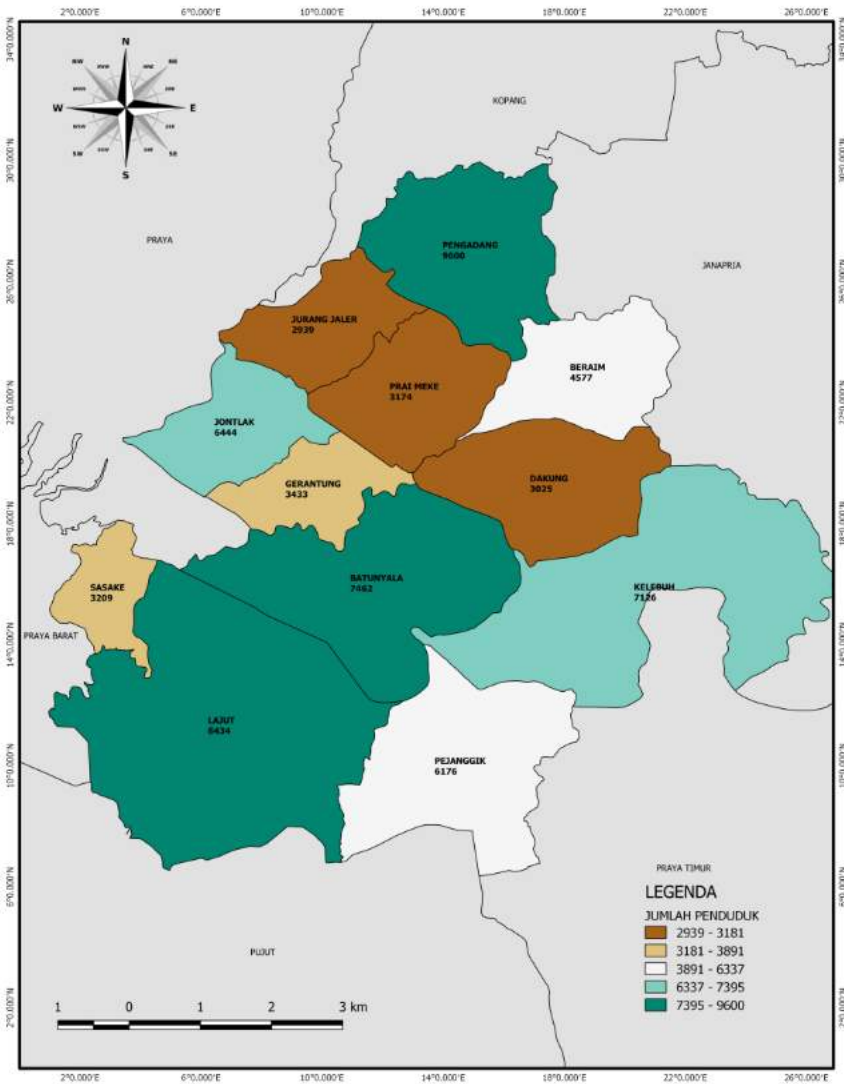
Sumber : BPS Kabupaten Lombok Tengah (Hasil Olah Cepat SE-06)

# KEPADATAN PENDUDUK DI KECAMATAN PRAYA TENGAH MENURUT DESA TAHUN 2018





# JUMLAH PENDUDUK DI KECAMATAN PRAYA TENGAH MENURUT DESA TAHUN 2018





## BAB IV S O S I A L







## **BAB IV SOSIAL**

Isu global yang makin menggema dewasa ini menyebabkan terjadinya berbagai pergeseran nilai, tidak saja nilai budaya, tapi juga nilai-nilai sosial. Nilai sosial dan budaya bahkan mulai memasuki paradigma baru. Paradigma baru tersebut ditandai dengan makin menjamurnya berbagai sarana dan prasarana, baik bidang pendidikan, kesehatan dan sosial kemasyarakatan lainnya, sehingga masyarakat semakin mudah dalam mengaksesnya.

Perkembangan sarana dan prasarana bidang pendidikan seperti pembangunan dan perbaikan sekolah-sekolah, pengangkatan tenaga guru dan lain-lainnya adalah dalam rangka mempercepat proses pencapaian tujuan bidang pendidikan yakni meningkatkan kualitas sumber daya manusia (SDM). Untuk mencapai tujuan tersebut tidak semata menjadi beban dan tanggung jawab pemerintah saja, akhir-akhir ini partisipasi masyarakat justru terlihat cukup menonjol. Masyarakat melalui berbagai lembaga swasta yang ada terus berlomba dan ikut ambil bagian dalam mempercepat pencapaian tujuan peningkatan sumber daya manusia, yang dalam hal ini terpantau dari semakin banyaknya pembangunan sarana pendidikan swasta seperti madrasah-madrasah yang keberadaannya bahkan sampai wilayah terpencil.

Begitu juga dengan bidang kesehatan, yang juga terlihat peran masyarakat semakin besar. Hal ini diindikasikan dengan makin banyaknya sarana-sarana pendukung kesehatan yang diselenggarakan oleh masyarakat (diluar pemerintah). Kondisi seperti ini tentu saja diharapkan agar cita-cita peningkatan derajat kesehatan masyarakat makin cepat tercapai.

Adanya upaya penyediaan sarana kesehatan tersebut diharapkan juga akan dapat diikuti oleh perubahan pola dan perilaku masyarakat dalam hal hidup sehat. Hal ini juga terindikasi dari perubahan perilaku masyarakat dalam pemanfaatan air, pemanfaatan jamban, bahkan dalam hal pemanfaatan berbagai fasilitas kesehatan yang telah ada.



**Tabel 4.1 : Banyaknya Pos Pendidikan Anak Usia Dini (PAUD) Dirinci Per Desa di Kecamatan Praya Tengah Tahun 2018**

Desa	PAUD Negeri	PAUD swasta	Jumlah
(1)	(2)	(3)	(4)
1. Kel. Jontlak	-	4	4
2. Kel. Gerantung	-	1	1
3. Kel. Sasake	-	2	2
4. Lajut	-	4	4
5. Batunyala	-	8	8
6. Pejanggik	-	3	3
7. Kelebu	-	2	2
8. Beraim	-	4	4
9. Pengadang	-	6	6
10. Jurang Jaler	-	3	3
11. Dakung	-	1	1
12. Prai Meke	-	3	3
Jumlah	-	41	41

Sumber : Desa Se-Kecamatan Praya Tengah

**Tabel 4.2 : Banyaknya SekolahTK/RA/BA Dirinci Per Desa di Kecamatan Praya Tengah Tahun 2018**

Desa	TK/RA/BA Negeri	TK/RA/BA Swasta	Jumlah
(1)	(2)	(3)	(4)
1. Kel. Jontlak	-	1	1
2. Kel. Gerantung	-	3	3
3. Kel. Sasake	-	1	1
4. Lajut	-	3	3
5. Batunyala	-	2	2
6. Pejanggik	-	2	2
7. Kelebu	-	3	3
8. Beraim	-	2	2
9. Pengadang	-	7	7
10. Jurang Jaler	-	2	2
11. Dakung	-	2	2
12. Prai Meke	-	2	2
Jumlah	-	30	30

Sumber : Desa Se-Kecamatan Praya Tengah

**Tabel 4.3 : Banyaknya Sekolah SD/MI Dirinci per Desa di Kecamatan Praya Tengah Tahun 2018**

Desa	SD/MI Negeri	SD/MI Swasta	Jumlah
(1)	(2)	(3)	(4)
1. Kel. Jontlak	4	2	6
2. Kel. Gerantung	2	3	5
3. Kel. Sasake	2	2	4
4. Lajut	3	3	6
5. Batunyala	3	3	6
6. Pejanggik	4	1	5
7. Kelebu	6	1	7
8. Beraim	3	2	5
9. Pengadang	5	7	12
10. Jurang Jaler	2	4	6
11. Dakung	-	1	1
12. Prai Meke	1	1	2
Jumlah	35	30	65

Sumber : Desa Se-Kecamatan Praya Tengah

**Tabel 4.4 : Banyaknya Sekolah SMP/MTS Dirinci per Desa di Kecamatan Praya Tengah Tahun 2018**

Desa	SMP/MTS Negeri	SMP/MTS Swasta	Jumlah
(1)	(2)	(3)	(4)
1. Kel. Jontlak	1	1	2
2. Kel. Gerantung	-	2	2
3. Kel. Sasake	1	1	2
4. Lajut	-	2	2
5. Batunyala	1	4	5
6. Pejanggik	-	1	1
7. Kelebu	1	2	3
8. Beraim	-	5	5
9. Pengadang	-	6	6
10. Jurang Jaler	-	3	3
11. Dakung	1	-	1
12. Prai Meke	-	1	1
Jumlah	5	28	33

Sumber : Desa Se-Kecamatan Praya Tengah

**Tabel 4.5 : Banyaknya Sekolah SMU/MA Dirinci per Desa di Kecamatan Praya Tengah Tahun 2018**

Desa	SMU/MA Negeri	SMU/MA Swasta	Jumlah
(1)	(2)	(3)	(4)
1. Kel. Jontlak	-	1	1
2. Kel. Gerantung	-	1	1
3. Kel. Sasake	-	-	-
4. Lajut	-	2	2
5. Batunyala	-	4	4
6. Pejanggik	-	1	1
7. Kelebu	-	2	2
8. Beraim	-	2	2
9. Pengadang	1	4	5
10. Jurang Jaler	-	3	3
11. Dakung	-	-	-
12. Prai Meke	-	-	-
Jumlah	1	20	21

Sumber : Desa Se-Kecamatan Praya Tengah

**Tabel 4.6 : Banyaknya Sekolah SMK Dirinci per Desa di Kecamatan Praya Tengah Tahun 2018**

Desa	SMK Negeri	SMK Swasta	Jumlah
(1)	(2)	(3)	(4)
1. Kel. Jontlak	2	1	3
2. Kel. Gerantung	-	-	-
3. Kel. Sasake	-	-	-
4. Lajut	-	-	-
5. Batunyala	-	-	-
6. Pejanggik	-	-	-
7. Kelebu	-	2	2
8. Beraim	-	1	1
9. Pengadang	-	1	1
10. Jurang Jaler	-	-	-
11. Dakung	-	-	-
12. Prai Meke	-	-	-
Jumlah	2	5	7

Sumber : Desa Se-Kecamatan Praya Tengah



**Tabel 4.7 : Banyaknya Sekolah SDLB/SMPLB/SMALB Dirinci per Desa di Kecamatan Praya Tengah Tahun 2018**

Desa	Sekolah Luar Biasa Negeri	Sekolah Luar Biasa Swasta	Jumlah
(1)	(2)	(3)	(4)
1. Kel. Jontlak	-	-	-
2. Kel. Gerantung	-	-	-
3. Kel. Sasake	-	-	-
4. Lajut	-	-	-
5. Batunyala	-	-	-
6. Pejanggik	-	-	-
7. Kelebu	-	-	-
8. Beraim	1	3	4
9. Pengadang	-	-	-
10. Jurang Jaler	-	-	-
11. Dakung	-	-	-
12. Prai Meke	-	-	-
Jumlah	1	3	4

Sumber : Desa Se-Kecamatan Praya Tengah

**Tabel 4.8 : Banyaknya Pondok Pesantren dan Madrasah Diniyah Dirinci per Desa di Kecamatan Praya Tengah Tahun 2015**

Desa	Pondok Pesantren	Madrasah Diniyah	Jumlah
(1)	(2)	(3)	(4)
1. Kel. Jontlak	-	2	-
2. Kel. Gerantung	-	-	-
3. Kel. Sasake	-	-	-
4. Lajut	2	-	-
5. Batunyala	2	-	-
6. Pejanggik	-	1	-
7. Kelebu	2	1	-
8. Beraim	2	7	4
9. Pengadang	1	2	-
10. Jurang Jaler	-	-	-
11. Dakung	-	-	-
12. Prai Meke	-	-	-
Jumlah	9	13	4

Sumber : Desa Se-Kecamatan Praya Tengah

**Tabel 4.9 : Banyaknya Penduduk Usia 7-15 Tahun Menurut Status Pendidikan Dirinci PerDesa di Kecamatan Praya Tengah Tahun 2015**

Desa	Bersekolah	Tidak Sekolah	Jumlah
(1)	(2)	(3)	(4)
1. Kel. Jontlak	95.22%	4.78%	100.00%
2. Kel. Gerantung	92.75%	7.25%	100.00%
3. Kel. Sasake	91.40%	8.60%	100.00%
4. Lajut	94.51%	5.49%	100.00%
5. Batunyala	94.40%	5.60%	100.00%
6. Pejanggik	92.67%	7.33%	100.00%
7. Kelebu	94.67%	5.33%	100.00%
8. Beraim	93.09%	6.91%	100.00%
9. Pengadang	94.10%	5.90%	100.00%
10. Jurang Jaler	93.09%	6.91%	100.00%
11. Dakung	94.21%	5.79%	100.00%
12. Prai Meke	95.71%	4.29%	100.00%
Jumlah	93.95%	6.05%	100.00%

Sumber: Hasil Pendataan Keluarga tahun 2015

**Tabel 4.10 : Persentase Kepala Keluarga Menurut Status Pendidikan Dirinci Per Desa di Kecamatan Praya Tengah Tahun 2015**

Desa	Pernah Sekolah	Belum Pernah Sekolah
(1)		(3)
1. Kel. Jontlak	99.59%	0.41%
2. Kel. Gerantung	95.63%	4.37%
3. Kel. Sasake	99.09%	0.91%
4. Lajut	97.22%	2.78%
5. Batunyala	96.63%	3.37%
6. Pejanggik	93.47%	6.53%
7. Kelebu	96.45%	3.55%
8. Beraim	98.98%	1.02%
9. Pengadang	98.13%	1.87%
10. Jurang Jaler	99.10%	0.90%
11. Dakung	98.26%	1.74%
12. Prai Meke	94.84%	5.16%
Jumlah	97.19%	2.81%

Sumber: Hasil Pendataan Keluarga tahun 2015

**Tabel 4.11 : Persentase Kepala Keluarga Menurut Status Pekerjaan di Kecamatan Praya Tengah Tahun 2015**

Desa	Bekerja	Tidak Bekerja
(1)	(2)	(3)
1. Kel. Jontlak	95.28%	4.72%
2. Kel. Gerantung	93.36%	6.64%
3. Kel. Sasake	95.70%	4.30%
4. Lajut	97.31%	2.69%
5. Batunyala	96.84%	3.16%
6. Pejanggik	97.96%	2.04%
7. Kelebu	96.14%	3.86%
8. Beraim	94.55%	5.45%
9. Pengadang	91.60%	8.40%
10. Jurang Jaler	92.87%	7.13%
11. Dakung	96.96%	3.04%
12. Prai Meke	95.02%	4.98%
Jumlah	95.32%	4.68%

Sumber: Hasil Pendataan Keluarga tahun 2015

**Tabel 4.12 : Persentase Kepala Keluarga Menurut Lapangan Kerja di Kecamatan Praya Tengah Tahun 2015**

Desa	Pertanian	Nelayan	Pedagang	PNS/TNI/Polri
(1)	(2)	(3)	(4)	(5)
1. Kel. Jontlak	11.67%	0.06%	4.28%	28.55%
2. Kel. Gerantung	59.27%	1.03%	1.12%	4.68%
3. Kel. Sasake	61.51%	4.97%	2.20%	4.49%
4. Lajut	65.98%	1.80%	3.59%	5.99%
5. Batunyala	52.49%	0.00%	2.25%	7.85%
6. Pejanggik	75.38%	0.19%	2.46%	3.36%
7. Kelebu	70.23%	2.86%	2.74%	3.54%
8. Beraim	36.34%	0.40%	3.25%	5.02%
9. Pengadang	34.37%	3.54%	4.44%	7.55%
10. Jurang Jaler	37.51%	0.87%	1.55%	10.11%
11. Dakung	55.95%	0.00%	1.07%	4.48%
12. Prai Meke	61.24%	0.19%	0.84%	1.50%
Jumlah	52.06%	1.44%	2.78%	7.29%

Sumber: Hasil Pendataan Keluarga tahun 2015

**Tabel 4.11 : Lanjutan**

Desa	Pegawai Swasta	Wiraswasta	Pensiunan	Pekerja Lepas
(1)	(6)	(7)	(8)	(9)
1. Kel. Jontlak	13.75%	5.32%	24.33%	12.04%
2. Kel. Gerantung	14.23%	0.94%	13.30%	5.43%
3. Kel. Sasake	6.59%	0.57%	2.48%	17.19%
4. Lajut	6.77%	0.55%	10.50%	4.83%
5. Batunyala	18.22%	0.75%	10.32%	8.12%
6. Pejanggik	6.76%	0.43%	5.06%	6.38%
7. Kelebu	5.48%	0.87%	5.84%	8.43%
8. Beraim	14.43%	0.68%	17.23%	22.65%
9. Pengadang	22.59%	1.54%	15.86%	10.10%
10. Jurang Jaler	6.90%	1.94%	31.97%	9.14%
11. Dakung	9.85%	0.09%	20.86%	7.70%
12. Prai Meke	6.74%	0.19%	17.70%	11.61%
Jumlah	11.78%	1.17%	13.50%	9.98%

Sumber: Hasil Pendataan Keluarga tahun 2015

**Tabel 4.13 : Persentase Kepala Keluarga Menurut Status Perkawinan di Kecamatan Praya Tengah Tahun 2015**

Desa	Kawin	Cerai Hidup/Mati
(1)	(2)	(3)
1. Kel. Jontlak	79.56%	20.44%
2. Kel. Gerantung	74.04%	25.96%
3. Kel. Sasake	77.97%	22.03%
4. Lajut	80.33%	19.67%
5. Batunyala	82.06%	17.94%
6. Pejanggik	75.69%	24.31%
7. Kelebu	76.84%	23.16%
8. Beraim	71.95%	28.05%
9. Pengadang	80.45%	19.55%
10. Jurang Jaler	75.72%	24.28%
11. Dakung	73.35%	26.65%
12. Prai Meke	73.31%	26.69%
Jumlah	77.44%	22.56%

Sumber: Hasil Pendataan Keluarga tahun 2015



**Tabel 4.14 : Persentase Pasangan Usia Subur Menurut Kesertaan Ber- KB di Kecamatan Praya Tengah Tahun 2015**

Desa	Sedang	Pernah	Tidak Pernah
(1)	(2)	(3)	(5)
1. Kel. Jontlak	59.29%	26.40%	14.31%
2. Kel. Gerantung	61.10%	18.67%	20.23%
3. Kel. Sasake	60.03%	21.53%	18.44%
4. Lajut	51.26%	25.90%	22.84%
5. Batunyala	57.70%	23.64%	18.65%
6. Pejanggik	63.34%	17.30%	19.35%
7. Kelebu	54.18%	31.63%	14.19%
8. Beraim	62.45%	17.38%	20.17%
9. Pengadang	65.34%	21.47%	13.19%
10. Jurang Jaler	58.95%	24.86%	16.19%
11. Dakung	61.11%	16.95%	21.94%
12. Prai Meke	74.96%	4.98%	20.06%
Jumlah	60.15%	22.06%	17.79%

Sumber: Hasil Pendataan Keluarga tahun 2015

**Tabel 4.15 : Jumlah Pasangan Usia Subur di Kecamatan Praya Tengah Tahun 2018**

Desa	PUS
(1)	(2)
1. Kel. Jontlak	1 141
2. Kel. Gerantung	1 051
3. Kel. Sasake	775
4. Lajut	1 548
5. Batunyala	1 721
6. Pejanggik	1 414
7. Kelebu	1 943
8. Beraim	1 433
9. Pengadang	2 174
10. Jurang Jaler	772
11. Dakung	634
12. Prai Meke	795
<b>Jumlah</b>	<b>15 401</b>

Sumber: Dinas Pemberdayaan Perempuan, Perlindungan Anak, Pengendalian Penduduk dan KB Kabupaten Lombok Tengah

**Tabel 4.16 : Jumlah Peserta KB Aktif Menurut Alat Kontrasepsi Yang Digunakan di Kecamatan Praya Tengah Tahun 2018**

Desa	IUD	MOW	MOP	Kondom
(1)	(2)	(3)	(5)	(6)
1. Kel. Jontlak	57	24	2	10
2. Kel. Gerantung	4	6	0	0
3. Kel. Sasake	10	4	5	1
4. Lajut	24	12	0	0
5. Batunyala	33	10	2	2
6. Pejanggik	61	18	6	0
7. Kelebuh	63	17	13	7
8. Beraim	18	4	3	0
9. Pengadang	36	7	7	1
10. Jurang Jaler	6	9	1	2
11. Dakung	1	3	0	0
12. Prai Meke	5	0	0	1
Jumlah	318	114	39	24

Sumber: Dinas Pemberdayaan Perempuan, Perlindungan Anak, Pengendalian Penduduk dan KB Kabupaten Lombok Tengah

**Tabel 4.16: Lanjutan**

Desa	IMPLAN	Suntik	PIL	Jumlah
(1)	(6)	(7)	(8)	
1. Kel. Jontlak	147	470	63	773
2. Kel. Gerantung	72	539	93	714
3. Kel. Sasake	84	312	111	527
4. Lajut	142	763	76	1 017
5. Batunyala	115	822	149	1 133
6. Pejanggik	159	536	187	967
7. Kelebu	142	973	103	1 318
8. Beraim	82	763	104	974
9. Pengadang	218	1 073	137	1 479
10. Jurang Jaler	57	373	80	528
11. Dakung	136	264	39	443
12. Prai Meke	35	464	47	552
Jumlah	1 389	7 352	1 189	10 425

Sumber: Dinas Pemberdayaan Perempuan, Perlindungan Anak, Pengendalian Penduduk dan KB Kabupaten Lombok Tengah

**Tabel 4.17 : Peserta KB Aktif Menurut Jalur Pelayanan Di Kecamatan Praya Tengah Tahun 2018**

Rincian	Swasta	Pemerintah
(1)	(2)	(3)
1. Kel. Jontlak	163	610
2. Kel. Gerantung	127	587
3. Kel. Sasake	45	482
4. Lajut	852	165
5. Batunyala	639	494
6. Pejanggik	0	967
7. Kelebu	0	1 318
8. Beraim	0	974
9. Pengadang	414	1 065
10. Jurang Jaler	212	316
11. Dakung	0	443
12. Prai Meke	22	530
Jumlah	2 474	7 951

Sumber: Dinas Pemberdayaan Perempuan, Perlindungan Anak, Pengendalian Penduduk dan KB Kabupaten Lombok Tengah

**Tabel 4.18 : Jumlah Tempat Peribadatan di Kecamatan Praya Tengah Tahun 2018**

Rincian	Masjid	Musholla	Pura	Gereja
(1)	(2)	(3)	(4)	
1. Kel. Jontlak	7	10	-	-
2. Kel. Gerantung	7	24	-	-
3. Kel. Sasake	5	9	-	-
4. Lajut	12	22	-	-
5. Batunyala	13	30	-	-
6. Pejanggik	8	22	-	-
7. Kelebu	16	23	-	-
8. Beraim	7	27	-	-
9. Pengadang	16	28	-	-
10. Jurang Jaler	7	22	-	-
11. Dakung	6	7	-	-
12. Prai Meke	8	23	-	-
Jumlah	112	247	-	-

Sumber: Desa Se-Kecamatan Praya Tengah

**Tabel 4.19 : Jumlah Lembaga Kemasyarakatan Tahun 2018**

Rincian	PKK	Karang Taruna	Lembaga Adat
(1)	(2)	(3)	(4)
1. Kel. Jontlak	1	1	1
2. Kel. Gerantung	1	1	1
3. Kel. Sasake	1	1	1
4. Lajut	1	1	1
5. Batunyala	1	1	1
6. Pejanggik	1	1	1
7. Kelebu	1	1	1
8. Beraim	1	1	1
9. Pengadang	1	1	1
10. Jurang Jaler	1	1	1
11. Dakung	1	1	1
12. Prai Meke	1	1	1
Jumlah	12	12	12

Sumber: Desa Se-Kecamatan Praya Tengah

**Tabel 4.19 : Lanjutan**

Rincian	Kelompok Tani	Lembaga Pengelolaan air	Kelompok Masyarakat
(1)	(2)	(3)	(4)
1. Kel. Jontlak	5	1	6
2. Kel. Gerantung	12	2	6
3. Kel. Sasake	6	1	6
4. Lajut	10	6	20
5. Batunyala	16	4	12
6. Pejanggik	16	5	30
7. Kelebu	10	4	5
8. Beraim	10	2	3
9. Pengadang	18	19	19
10. Jurang Jaler	7	1	7
11. Dakung	9	1	9
12. Prai Meke	11	2	8
Jumlah	130	48	131

Sumber: Desa Se-Kecamatan Praya Tengah



**Tabel 4.20 : Jumlah Kegiatan Pendidikan Keterampilan Dirinci Menurut Desa di Kecamatan Praya Tengah 2018**

Rincian	Kursus Bahasa Asing	Komputer	Menjahit
(1)	(2)	(3)	(4)
1. Kel. Jontlak	-	-	-
2. Kel. Gerantung	-	-	-
3. Kel. Sasake			
4. Lajut			
5. Batunyala	-	-	-
6. Pejanggik	-	-	-
7. Kelebu	-	-	-
8. Beraim	-	-	-
9. Pengadang	1	-	-
10. Jurang Jaler	-	-	-
11. Dakung	-	1	1
12. Prai Meke	1	-	-
Jumlah	2	1	1

Sumber: Desa Se-Kecamatan Praya Tengah

**Tabel 4.20 : Lanjutan**

Rincian	Kecantikan	Montir	Elektronika
(1)	(5)	(6)	(7)
1. Kel. Jontlak	-	-	-
2. Kel. Gerantung	-	-	-
3. Kel. Sasake	-	-	-
4. Lajut	-	-	-
5. Batunyala	-	-	-
6. Pejanggik	-	-	-
7. Kelebu	-	-	-
8. Beraim	-	-	-
9. Pengadang	-	-	-
10. Jurang Jaler	-	-	-
11. Dakung	-	-	-
12. Prai Meke	-	-	-
Jumlah	-	-	-

Sumber: Desa Se-Kecamatan Praya Tengah

**Tabel 4.21 : Jumlah Sarana Pelayanan Kesehatan dirinci Menurut Desa di Kecamatan Praya Tengah Tahun 2018**

Desa	Puskesmas	Poloklinik/ Balai Pengobatan	Tempat Praktek Dokter	Rumah Bersalin
(1)	(2)	(3)	(4)	(5)
1. Kel. Jontlak	-	-	-	1
2. Kel. Gerantung	-	-	1	-
3. Kel. Sasake	-	-	-	-
4. Lajut	-	-	-	-
5. Batunyala	1	-	1	-
6. Pejanggik	-	-	-	-
7. Kelebu	-	-	-	-
8. Beraim	-	-	-	-
9. Pengadang	1	-	1	1
10. Jurang Jaler	-	-	-	-
11. Dakung	-	-	-	-
12. Prai Meke	-	-	-	-
Jumlah	2	-	3	2

Sumber: Desa se Kecamatan Praya Tengah

**Tabel 4.21 : Lanjutan**

Desa	Praktek Bidan	Poskesdes	Apotek	Posyandu
(1)	(6)	(7)	(8)	(9)
1. Kel. Jontlak	-	1	1	12
2. Kel. Gerantung	-	1	1	7
3. Kel. Sasake	-	1	-	5
4. Lajut	1	1	-	10
5. Batunyala	1	-	1	13
6. Pejanggik	-	1	-	10
7. Kelebu	-	1	-	20
8. Beraim	1	1	-	9
9. Pengadang	1	1	1	20
10. Jurang Jaler	-	1	-	7
11. Dakung	1	1	-	5
12. Prai Meke	-	1	-	8
Jumlah	5	11	4	126

Sumber: Desa se Kecamatan Praya Tengah

**Tabel 4.22 : Jumlah Tenaga Kesehatan dirinci Menurut Desa di Kecamatan Praya Tengah Tahun 2018**

Desa	Dokter Umum/ Spesialis	Dokter Gigi	Bidan
(1)	(2)	(3)	(4)
1. Kel. Jontlak	-	-	2
2. Kel. Gerantung	-	-	1
3. Kel. Sasake	-	-	3
4. Lajut	-	-	10
5. Batunyala	-	-	2
6. Pejanggik	-	-	4
7. Kelebu	-	-	4
8. Beraim	-	-	5
9. Pengadang	1	-	4
10. Jurang Jaler	-	-	1
11. Dakung	-	-	1
12. Prai Meke	-	-	1
Jumlah	1	-	38

Sumber: Desa se Kecamatan Praya Tengah

**Tabel 4.22 : Lanjutan**

Desa	Tenaga Kesehatan Lainnya	Dukun Bayi/Dukun Bersalin
(1)	(6)	(7)
1. Kel. Jontlak	3	1
2. Kel. Gerantung	1	1
3. Kel. Sasake	3	1
4. Lajut	2	1
5. Batunyala	5	1
6. Pejanggik	10	1
7. Kelebu	2	1
8. Beraim	2	1
9. Pengadang	16	1
10. Jurang Jaler	2	1
11. Dakung	2	1
12. Prai Meke	2	1
Jumlah	50	12

Sumber: Desa se Kecamatan Praya Tengah

**Tabel 4.23 : Jumlah Peserta BPJS PBI, Jamkesda dan Penerima SKTM dirinci Menurut Desa di Kecamatan Praya Tengah Tahun 2017**

Desa	Peserta BPJS PBI/ Jamkesda	SKTM
(1)	(2)	(3)
1. Kel. Jontlak	256	236
2. Kel. Gerantung	1 929	48
3. Kel. Sasake	2 204	32
4. Lajut	1 979	169
5. Batunyala	3 225	307
6. Pejanggik	2 950	240
7. Kelebu	3 539	161
8. Beraim	677	64
9. Pengadang	789	200
10. Jurang Jaler	52	224
11. Dakung	328	61
12. Prai Meke	249	91
Jumlah	18 177	1 833

Sumber: Desa se Kecamatan Praya Tengah

**Tabel 4.24 : Jumlah Penyandang Cacat Di Kecamatan Praya Tengah dirinci Menurut Desa Tahun 2017**

Desa	Tunanetra (Buta)	Tunarungu (Tuli)	Tunawicara (Bisu)	Tunarungu -Wicara (Tuli-Bisu)	Tunadaksa (Cacat Tubuh)
(1)	(2)	(3)	(4)	(5)	(6)
1. Kel. Jontlak	5	3	3	3	4
2. Kel. Gerantung	4	1	5	6	1
3. Kel. Sasake	2	0	-	-	-
4. Lajut	3	0	3	4	3
5. Batunyala	4	8	9	17	26
6. Pejanggik	6	4	7	4	12
7. Kelebu	2	1	2	3	2
8. Beraim	2	3	8	3	6
9. Pengadang	2	2	1	1	0
10. Jurang Jaler	2	5	2	0	0
11. Dakung	0	1	6	4	1
12. Prai Meke	2	10	3	12	6
Jumlah	34	38	49	57	61

Sumber: Desa se Kecamatan Praya Tengah



**Tabel 4.24 : Lanjutan**

Desa	Tunagrahita (cacat mental)	Tunalaras (eks sakit jiwa)	Cacat eks Kusta	Cacat Ganda
(1)	(7)	(8)	(9)	(10)
1. Kel. Jontlak	1	2	-	-
2. Kel. Gerantung	3	2	-	-
3. Kel. Sasake	-	2	-	-
4. Lajut	2	8	-	-
5. Batunyala	12	12	-	-
6. Pejanggik	4	9	-	-
7. Kelebu	-	2	-	-
8. Beraim	7	4	-	7
9. Pengadang	12	-	-	3
10. Jurang Jaler	3	-	2	-
11. Dakung	3	2	-	3
12. Prai Meke	3	1	-	5
Jumlah	50	44	2	18

Sumber: Desa se Kecamatan Praya Tengah

**Tabel 4.25 : Jumlah Pemukiman, Bangunan dan Keluarga di Bantaran Sungai Dirinci Menurut Desa Di Praya Tengah Tahun 2018**

Rincian	Jumlah Lokasi	Jumlah Bangunan	Jumlah Keluarga
(1)	(2)	(3)	(4)
1. Kel. Jontlak	-	-	-
2. Kel. Gerantung	-	-	-
3. Kel. Sasake	-	-	-
4. Lajut	-	-	-
5. Batunyala	-	-	-
6. Pejanggik	-	-	-
7. Kelebu	-	-	-
8. Beraim	-	-	-
9. Pengadang	-	-	-
10. Jurang Jaler	-	-	-
11. Dakung	-	-	-
12. Prai Meke	-	-	-
Jumlah	-	-	-

Sumber : KUA Kecamatan Praya Tengah

**Tabel 4.26 : Jumlah Pemukiman, Bangunan dan Keluarga di Bawah SUTET/SUTT/SUTTAS Dirinci Menurut Desa Di Praya Tengah Tahun 2018**

Rincian	Jumlah Lokasi	Jumlah Bangunan	Jumlah Keluarga
(1)	(2)	(3)	(4)
1. Kel. Jontlak	-	-	-
2. Kel. Gerantung	-	-	-
3. Kel. Sasake	-	-	-
4. Lajut	-	-	-
5. Batunyala	-	-	-
6. Pejanggik	-	-	-
7. Kelebu	-	-	-
8. Beraim	-	-	-
9. Pengadang	-	-	-
10. Jurang Jaler	-	-	-
11. Dakung	-	-	-
12. Prai Meke	-	-	-
Jumlah	-	-	-

Sumber : KUA Kecamatan Praya Tengah

**Tabel 4.27 : Jumlah Pos Polisi di Kecamatan Praya Tengah Dirinci Menurut Desa Tahun 2018**

Pendidikan	Digunakan	Tidak Digunakan	Jumlah
(1)	(2)	(3)	(4)
1. Kel. Jontlak	-	-	-
2. Kel. Gerantung	-	-	-
3. Kel. Sasake	-	-	-
4. Lajut	-	-	-
5. Batunyala	1	-	1
6. Pejanggik	-	-	-
7. Kelebu	-	-	-
8. Beraim	-	-	-
9. Pengadang	-	-	-
10. Jurang Jaler	-	-	-
11. Dakung	-	-	-
12. Prai Meke	-	-	-
Jumlah	1	-	1

Sumber: PDAM Praya Tengah

**Tabel 4.28 : Jumlah Rumah Menurut Kualitasnya Di Kecamatan Praya Tengah Tahun 2016**

Desa/Kelurahan	Permanen	Semi Permanen	Tidak Permanen
(1)	(2)	(3)	(4)
1. Kel. Jontlak	772	481	220
2. Kel. Gerantung	346	512	309
3. Kel. Sasake	72	471	395
4. Lajut	1.264	229	501
5. Batunyala	1302	195	399
6. Pejanggik	1645	180	410
7. Kelebu	1490	156	1.002
8. Beraim	862	114	454
9. Pengadang	1.940	810	765
10. Jurang Jaler	672	243	222
11. Dakung	731	86	472
12. Prai Meke	622	260	153
Jumlah	11718	3637	5302

Sumber : KSK Kecamatan Praya Tengah

**Tabel 4.29 : Jumlah Pengunjung di Puskesmas Pengadang dan Batunyala di Kecamatan Praya Tengah Tahun 2016**

Bulan	Puskesmas Pengadang			Puskesmas Batunyala		
	Umum	Askes	Miskin	Umum	Askes	Miskin
(1)	(2)	(3)	(4)	(5)	(6)	(7)
1. Januari	287	108	307	329	115	309
2. Pebruari	233	38	354	257	57	369
3. Maret	266	201	308	296	105	273
4. April	181	56	245	354	111	295
5. Mei	245	124	374	393	178	340
6. Juni	237	40	279	258	50	235
7. Juli	169	47	261	261	116	244
8. Agustus	177	69	127	199	50	109
9. September	216	91	252	239	71	288
10. Oktober	276	130	388	323	91	320
11. Nopember	172	60	278	213	21	221
12. Desember	208	66	197	203	62	232
Jumlah	2.667	1.030	3.370	3.325	1027	3.235

Sumber : Puskesmas Pengadang dan Batunyala Kecamatan Praya Tengah

**Tabel 4.30 : Jumlah Pengunjung Puskesmas Batunyalá Dirinci Menurut Jenis Kelamin Per Bulan Tahun 2016**

Bulan	Laki	Perempuan	Jumlah
(1)	(2)	(3)	(4)
1. Januari	310	392	702
2. Pebruari	264	361	625
3. Maret	402	373	775
4. April	194	288	482
5. Mei	330	413	743
6. Juni	244	312	556
7. Juli	211	266	477
8. Agustus	179	195	373
9. September	245	314	559
10. Oktober	380	414	794
11. Nopember	184	326	510
12. Desember	197	274	471
Jumlah	3.139	3.928	7.067

Sumber: Puskesmas Batunyalá  
 ... data tidak tersedia

**Tabel 4.31 : Jumlah Pengunjung Puskesmas Pengadang Dirinci Menurut Jenis Kelamin Per Bulan Tahun 2016**

Bulan	Laki	Perempuan	Jumlah
(1)	(2)	(3)	(4)
1. Januari	329	424	753
2. Pebruari	314	369	683
3. Maret	282	391	674
4. April	319	441	760
5. Mei	445	466	911
6. Juni	218	325	543
7. Juli	257	364	621
8. Agustus	148	210	358
9. September	204	394	598
10. Oktober	319	415	734
11. Nopember	166	289	455
12. Desember	191	306	497
Jumlah	3192	4395	7.587

Sumber: Puskesmas Pengadang



**Tabel 4.32 : Realisasi Imunisasi di Kecamatan Praya Tengah Tahun 2016**

Puskesmas	Bulan	BCG	DPT1	DPT2	DPT3
(1)	(2)	(3)	(4)	(5)	(6)
1. Pengadang	1. Januari	51	73	42	58
	2. Pebruari	55	76	63	84
	3. Maret	59	83	67	63
	4. April	76	77	81	45
	5. Mei	54	52	43	59
	6. Juni	82	49	44	70
	7. Juli	58	65	55	56
	8. Agustus	52	58	61	48
	9. September	64	54	68	59
	10. Oktober	66	72	57	68
	11. Nopember	44	81	73	63
	12. Desember	53	63	72	55
Sub Jumlah		669	710	687	655
2. Batunyala	1. Januari	66	69	64	88
	2. Pebruari	71	60	69	114
	3. Maret	53	78	81	76
	4. April	72	61	63	53
	5. Mei	64	78	72	64
	6. Juni	66	92	84	65
	7. Juli	79	87	75	90
	8. Agustus	88	76	74	105
	9. September	64	53	77	91
	10. Oktober	77	82	70	101
	11. Nopember	90	78	56	73
	12. Desember	92	79	71	75
Sub Jumlah		806	792	790	927

Sumber : Puskesmas Pengadang dan Batunyala Kecamatan Praya Tengah

**Tabel 4.32 : Lanjutan**

Puskesmas	Bulan	Polio1	Polio2	Polio3	Campak
(1)	(2)	(3)	(4)	(5)	(6)
1. Pengadang	1. Januari	55	70	74	51
	2. Pebruari	62	78	78	58
	3. Maret	67	84	61	66
	4. April	100	75	83	78
	5. Mei	45	52	35	44
	6. Juni	63	66	68	67
	7. Juli	68	58	62	69
	8. Agustus	44	50	53	75
	9. September	65	56	61	73
	10. Oktober	59	63	62	64
	11. Nopember	52	72	73	61
	12. Desember	56	64	68	73
Sub Jumlah		669	710	679	701
2. Batunyala	1. Januari	63	61	66	70
	2. Pebruari	65	65	75	69
	3. Maret	74	74	72	64
	4. April	71	83	80	70
	5. Mei	66	79	63	68
	6. Juni	58	64	70	73
	7. Juli	90	93	76	65
	8. Agustus	92	90	82	68
	9. September	88	99	64	41
	10. Oktober	103	101	61	48
	11. Nopember	74	73	91	72
	12. Desember	63	65	89	68
Sub Jumlah		821	843	837	693

Sumber : Puskesmas Pengadang dan Batunyala Kecamatan Praya Tengah

**Tabel 4.33 : Jumlah Pernikahan Dirinci Per Bulan di Kecamatan Praya Tengah Tahun 2016**

Bulan	Jumlah Pernikahan
(1)	(2)
1. Januari	26
2. Pebruari	76
3. Maret	80
4. April	72
5. Mei	83
6. Juni	164
7. Juli	108
8. Agustus	67
9. September	51
10. Oktober	98
11. Nopember	210
12. Desember	142
Jumlah	1.035

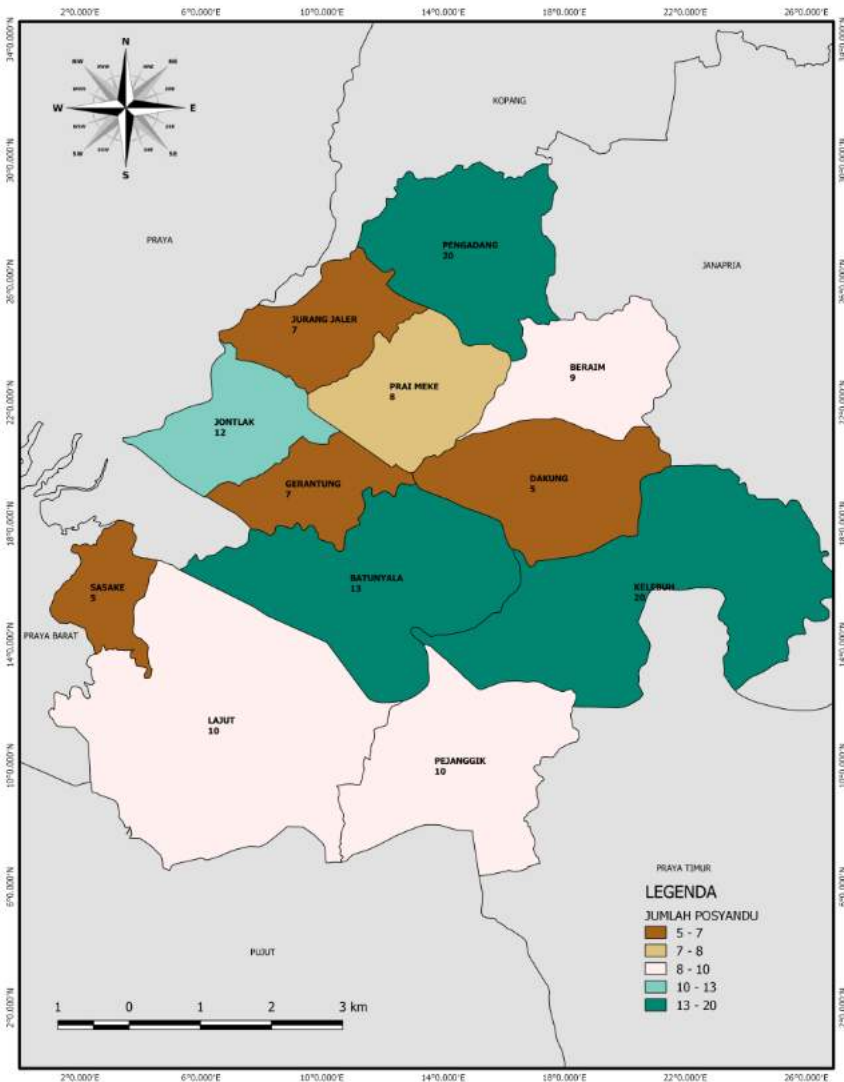
Sumber : KUA Kecamatan Praya Tengah

**Tabel 4.34 : Jumlah Pernikahan Dirinci Per Desa/Kelurahan di Kecamatan Praya Tengah Tahun 2016**

Desa/Kelurahan	Jumlah Pernikahan
(1)	(2)
1. Kel. Jontlak	105
2. Kel. Gerantung	58
3. Kel. Sasake	95
4. Lajut	172
5. Batunyala	188
6. Pejanggik	114
7. Kelebu	210
8. Beraim	192
9. Pengadang	217
10. Jurang Jaler	126
<b>Jumlah</b>	<b>1.067</b>

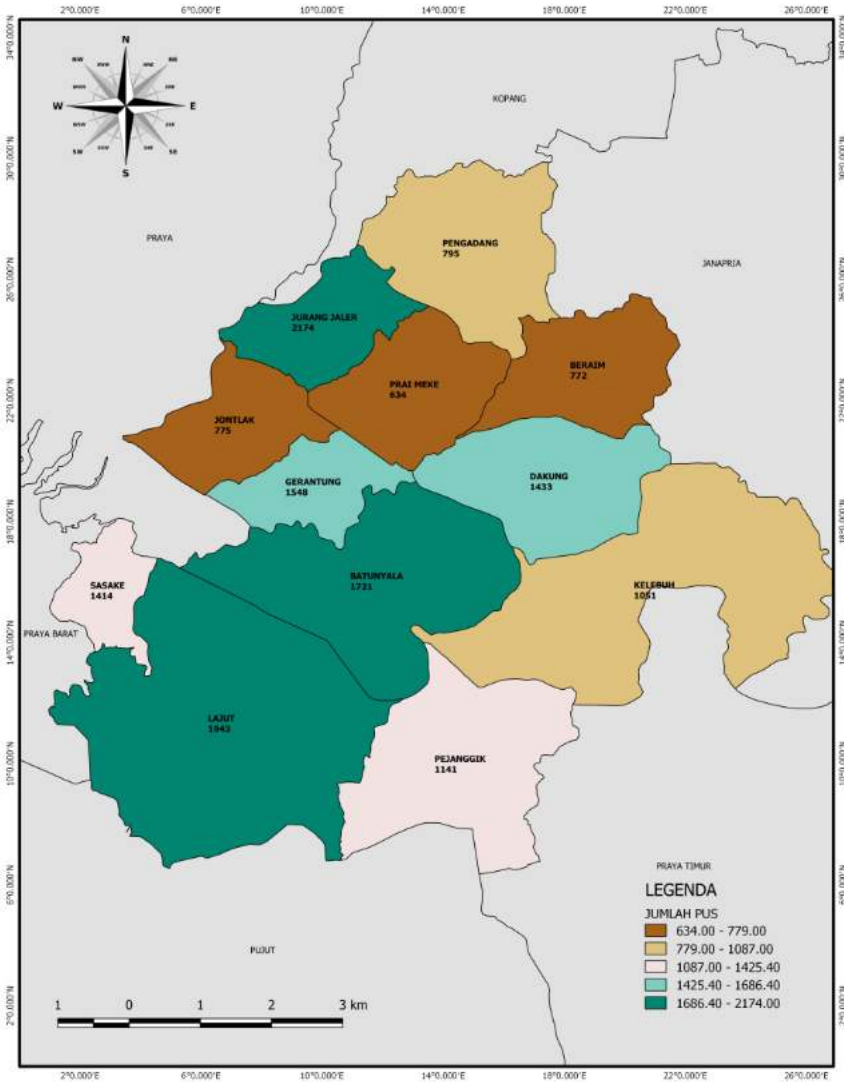
Sumber : KUA Kecamatan Praya Tengah

# JUMLAH POSYANDU DI KECAMATAN PRAYA TENGAH MENURUT DESA TAHUN 2018





# JUMLAH PASANGAN USIA SUBUR DI KECAMATAN PRAYA TENGAH MENURUT DESA TAHUN 2018







# BAB V PERTANIAN





## **BAB V**

### **P E R T A N I A N**

Meskipun wilayah Kecamatan Praya Tengah berbatasan dengan wilayah pegunungan yang menyebabkan curah hujan cukup tinggi, serta sumber air juga memadai, namun tidak serta merta membuat masyarakat di wilayah ini dapat melakukan aktivitas pada lahan pertaniannya sepanjang tahun. Hal ini karena dari luas lahan sawah 4.284 Ha, sebagian besarnya hanya dapat ditanami satu kali dalam setahun yakni seluas 3.008 Ha. Hanya 1.276 ha dan itupun hanya di empat desa terdapat lahan sawah yang dapat ditanami dua kali dalam setahun.

Dalam hal bercocok tanam, para petani di Kecamatan Praya Tengah tergolong relatif maju, karena untuk berbagai kegiatan pengolahan lahan sering kali memanfaatkan teknologi moderen, seperti traktor dan sejenisnya. Bahkan traktor ini jumlahnya cukup banyak yakni sebanyak 129 unit dan sudah tersebar di semua desa/kelurahan. Sementara itu untuk kegiatan pemakaian air, para petani juga telah memanfaatkan teknologi yakni dengan menggunakan pompa air.

Dari sisi kelembagaan, keberadaan kelompok-kelompok tani dengan berbagai tingkatan juga sudah menyebar secara merata pada semua desa/kelurahan yang ada dengan jumlah anggota yang relatif banyak. Hal ini tentu saja dapat memberikan kontribusi yang besar dalam upaya mempercepat proses perkembangan sektor pertanian dalam arti luas.

Potensi lain yang ada di Kecamatan Praya Tengah adalah potensi peternakan. Ternak besar seperti sapi, kerbau dan kuda terdapat dalam jumlah yang besar, begitu juga dengan ternak kecil seperti domba dan kambing. Ayam buras sebagai unggas yang banyak terdapat di kabupaten Lombok Tengah juga memiliki potensi yang besar di wilayah ini, termasuk ayam ras dan itik.



**Tabel 5.1 : Luas Tanah Sawah di Kecamatan Praya Tengah Tahun 2016(Ha)**

Desa/Kelurahan	2x panen	1x panen	Jumlah
(1)	(2)	(3)	(4)
1. Kel. Jontlak	137	-	137
2. Kel. Gerantung	296	-	296
3. Kel. Sasake	105	200	305
4. Lajut	546	276	822
5. Batunyala	324	304	628
6. Pejanggik	260	147	407
7. Kelebu	621	139	760
8. Beraim	161	110	271
9. Pengadang	366	-	366
10. Jurang Jaler	228	-	228
11. Dakung	170	100	270
12. Prai Meke	227	-	227
Jumlah	3.008	1.276	4.284

Sumber : KCD Pertanian & Peternakan Kecamatan Praya Tengah

**Tabel 5.2 : Luas Panen, Tanam Baru dan Rusak/Puso Padi di Kecamatan Praya Tengah Tahun 2014 (Ha)**

Bulan	Panen Berhasil	Rusak/Puso	Tanam Baru
(1)	(2)	(3)	(4)
1. Januari	-	-	21
2. Pebruari	465	-	-
3. Maret	4.192	-	97
4. April	21	-	2.035
5. Mei	-	-	-
6. Juni	97	-	-
7. Juli	2.035	-	-
8. Agustus	-	-	-
9. September	-	-	-
10. Oktober	-	-	865
11. Nopember	-	-	916
12. Desember	-	-	-
Jumlah	6.810	-	3.934

Sumber : KCD Pertanian & Peternakan Kecamatan Praya Tengah

**Tabel 5.3 : Realisasi Luas Tanam Padi Sawah Menurut Intensifikasi di Kecamatan Praya Tengah Tahun 2016**

Desa/Kelurahan	Intensifikasi	Non Intensifikasi
(1)	(2)	(3)
1. Kel. Jontlak	251	-
2. Kel. Gerantung	296	-
3. Kel. Sasake	225	-
4. Lajut	796	-
5. Batunyala	628	-
6. Pejanggik	407	-
7. Kelebu	760	-
8. Beraim	271	-
9. Pengadang	366	-
10. Jurang Jaler	228	-
11. Dakung	270	-
12. Prai Meke	227	-
Jumlah	4.611	-

Sumber : KCD Pertanian & Peternakan Kecamatan Praya Tengah

**Tabel 5.4 : Luas Panen, Tanam Baru dan Rusak/Puso Tanaman Palawija di Kecamatan Praya Tengah Tahun 2016 (Ha)**

Jenis Tanaman	Panen Berhasil	Rusak/Puso	Tanam Baru
(1)	(2)	(3)	(4)
1. Kedelai	2420	-	806
2. Kacang Hijau	102	-	10
3. Kacang Tanah	21	-	-
4. Jagung	5	-	-
5. Ubi Jalar	2	-	-
6. Ubi Kayu	-	-	-
Jumlah	2.550	-	816

Sumber : KCD Pertanian & Peternakan Kecamatan Praya Tengah



**Tabel 5.5 : Jumlah Mesin Pertanian di Kecamatan Praya Tengah Tahun 2016**

Desa/Kelurahan	Traktor	Hand Sprayer	Mist Blower	Pompa Air
(1)	(2)	(3)	(4)	(5)
1. Kel. Jontlak	16	15	-	3
2. Kel. Gerantung	13	16	-	4
3. Kel. Sasake	4	18	-	4
4. Lajut	12	35	-	22
5. Batunyala	11	44	-	5
6. Pejanggik	12	46	-	5
7. Kelebu	15	46	-	6
8. Beraim	10	44	-	6
9. Pengadang	8	45	-	3
10. Jurang Jaler	28	56	-	7
Jumlah	129	365	-	65

Sumber : KCD Pertanian & Peternakan Kecamatan Praya Tengah

**Tabel 5.6 : Jumlah Kelompok Tani di Kecamatan Praya Tengah Tahun 2016**

Desa/Kelurahan	Pemula	Lanjut	Madya	Utama
(1)	(2)	(3)	(4)	(5)
1. Kel. Jontlak	-	5	-	-
2. Kel. Gerantung	-	12	-	-
3. Kel. Sasake	-	10	-	-
4. Lajut	-	14	2	-
5. Batunyala	2	14	2	-
6. Pejanggih	-	16	-	-
7. Kelebu	-	16	-	1
8. Beraim	-	10	-	-
9. Pengadang	2	11	-	-
10. Jurang Jaler	1	9	-	-
11. Dakung	-	11	-	-
12. Prai Meke	1	10	1	-
Jumlah	6	138	5	1

Sumber : KCD Pertanian & Peternakan Kecamatan Praya Tengah

**Tabel 5.7 : Jumlah Anggota Kelompok Tani di Kecamatan Praya Tengah Tahun 2016**

Desa/Kelurahan	Pemula	Lanjut	Madya	Utama
(1)	(2)	(3)	(4)	(5)
1. Kel. Jontlak	-	52	185	-
2. Kel. Gerantung	-	245	220	-
3. Kel. Sasake	-	293	45	-
4. Lajut	-	672	120	-
5. Batunyala	40	565	86	-
6. Pejanggik	-	690	-	-
7. Kelebu	-	467	37	42
8. Beraim	-	858	-	-
9. Pengadang	40	483	310	-
10. Jurang Jaler	20	615	-	-
Jumlah	100	4.940	1.003	42

Sumber : KCD Pertanian & Peternakan Kecamatan Praya Tengah

**Tabel 5.8 : Jumlah Anggota Kelompok Tani yang Menjadi Anggota KUD di Kecamatan Praya Tengah Tahun 2016**

Desa/Kelurahan	Anggota KUD	Non Anggota KUD
(1)	(2)	(3)
1. Kel. Jontlak	135	91
2. Kel. Gerantung	241	563
3. Kel. Sasake	46	211
4. Lajut	341	458
5. Batunyala	329	323
6. Pejanggik	209	482
7. Kelebu	248	293
8. Beraim	220	640
9. Pengadang	449	333
10. Jurang Jaler	487	142
Jumlah	2.705	3.536

Sumber : KCD Pertanian & Peternakan Kecamatan Praya Tengah

**Tabel 5.9 : Jumlah Ternak Sapi, Kerbau, Kuda, Kambing dan Domba di Kecamatan Praya Tengah Tahun 2015**

Desa/Kelurahan	Sapi	Kerbau	Kuda	Domba	Kambing
(1)	(2)	(3)	(4)	(5)	(6)
1. Kel. Jontlak	246	52	22	-	197
2. Kel. Gerantung	325	-	13	-	729
3. Kel. Sasake	163	34	11	-	310
4. Lajut	368	201	24	-	1.247
5. Batunyala	1.017	79	55	-	1.087
6. Pejanggik	299	60	17	-	685
7. Kelebu	1.804	106	12	-	639
8. Beraim	911	-	21	-	426
9. Pengadang	1.272	-	29	-	211
10. Jurang Jaler	739	-	33	-	269
Jumlah	7.144	532	237	-	5.800

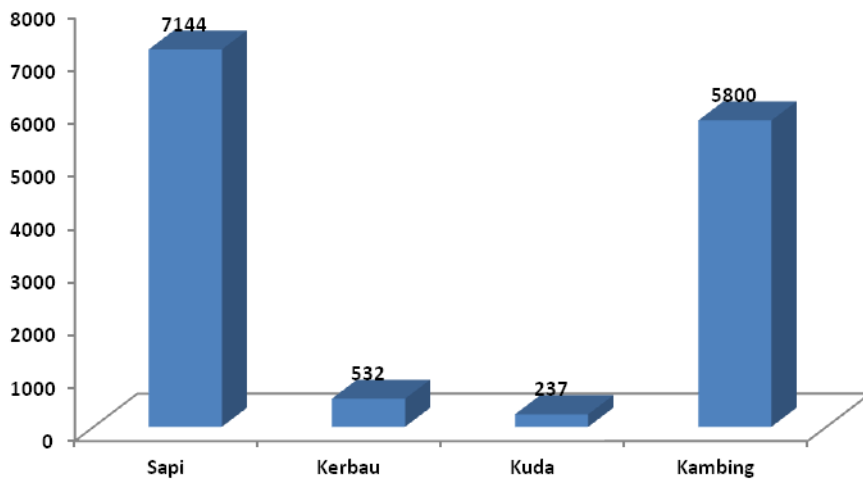
Sumber : KCD Pertanian & Peternakan Kecamatan Praya Tengah

**Tabel 5.10 : Jumlah Unggas di Kecamatan Praya Tengah Tahun 2015**

Desa/Kelurahan	Ayam Buras	Ayam Pedaging	Itik
(1)	(2)	(3)	(4)
1. Kel. Jontlak	2.109	-	336
2. Kel. Gerantung	4.620	-	733
3. Kel. Sasake	4.515	5.000	725
4. Lajut	13.979	18.500	1.650
5. Batunyala	13.973	3.000	811
6. Pejanggik	5.967	3.000	926
7. Kelebu	10.620	-	2.331
8. Beraim	13.382	-	2.341
9. Pengadang	10.187	2.500	1.688
10. Jurang Jaler	16.500	-	1.548
Jumlah	95.852	32.000	13.089

Sumber : KCD Pertanian & Peternakan Kecamatan Praya Tengah

**Grafik 5. Jumlah Ternak Besar dan Kecil Di Kecamatan Praya Tengah Tahun 2016**







## BAB VI PERHUBUNGAN & TELEKOMUNIKASI





## **BAB VI**

### **PERHUBUNGAN DAN TELEKOMUNIKASI**

Perhubungan seringkali dijuluki sebagai urat nadi perekonomian, karena perhubungan yang lancar dapat memperlancar arus barang dan jasa, yang pada akhirnya dapat meningkatkan kapasitas ekonomi.

Sesuai dengan kondisi geografis, di Kecamatan Praya Tengah terdapat sarana perhubungan berupa jalan sepanjang 164 km, yang terdiri dari 46 km jalan aspal, 56 km jalan tanah dan 62 km jalan batu. Terbatasnya anggaran menyebabkan kondisi beberapa ruas jalan di wilayah ini belum tertangani.

Untuk sarana mobilitas masyarakat dari satu tempat ke tempat lain, tersedia beberapa jenis kendaraan bermotor, seperti mobil, truk dan sepeda motor. Jumlah kendaraan bermotor cukup banyak yakni mobil sebanyak 147 unit dan truk 68 unit, sedangkan sepeda motor jumlahnya mencapai 1.345 unit. Tersedianya kendaraan bermotor seperti truk tidak terlepas dari aktivitas masyarakat dalam kegiatan usaha. Untuk kendaraan tidak bermotor yang cukup dominan adalah sepeda, kemudian cidomo, sedangkan gerobak jumlahnya sangat sedikit.

Lokasi kecamatan yang relatif dekat dengan ibu kota kabupaten memberikan sedikit keuntungan bagi masyarakatnya. Dengan kondisi ini akses masyarakat dalam memiliki saluran telepon kabel jadi lebih mudah, meskipun untuk kecamatan Praya Tengah jumlah telepon kabel masih sangat terbatas yakni sebanyak 6 sambungan dan itupun di kelurahan Jontlak.

Untuk media informasi dan rekreasi, keberadaan TV dan radio semakin merata terdapat dalam setiap rumah tangga. Semakin meningkatnya kepemilikan kedua jenis alat informasi dan rekreasi ini tidak terlepas dengan semakin meningkatnya pendapatan masyarakat.



**Tabel 6.1 : Panjang Jalan Menurut Jenisnya di Kecamatan Praya Tengah Tahun 2016 (Km)**

Desa/Kelurahan	Aspal	Tanah	Batu
(1)	(2)	(3)	(4)
1. Kel. Jontlak	12	4	1
2. Kel. Gerantung	10	7	6
3. Kel. Sasake	10	4	5
4. Lajut	10	6	7
5. Batunyala	8	5	8
6. Pejanggik	3	1	4
7. Kelebu	6	5	6
8. Beraim	5	1	6
9. Pengadang	5	2	5
10. Jurang Jaler	4	7	4
Jumlah	46	56	62

Sumber : Koordinator Statistik Kecamatan Praya Tengah

**Tabel 6.2 : Jumlah Kendaraan Bermotor di Kecamatan Praya Tengah Tahun 2016**

Desa/Kelurahan	Mobil	Bus	Truk	Sepeda Motor
(1)	(2)	(3)	(4)	(5)
1. Kel. Jontlak	54	-	12	230
2. Kel. Gerantung	22	-	7	186
3. Kel. Sasake	20	-	12	168
4. Lajut	37	-	8	242
5. Batunyala	36	-	10	326
6. Pejanggik	28	-	7	208
7. Kelebu	25	-	6	297
8. Beraim	24	-	15	362
9. Pengadang	74	-	20	562
10. Jurang Jaler	38	-	9	314
Jumlah	237	-	72	1.492

Sumber : Koordinator Statistik Kecamatan Praya Tengah

**Tabel 6.3 : Jumlah Kendaraan Tidak Bermotor di Kecamatan Praya Tengah Tahun 2016**

Desa/Kelurahan	Cidomo	Cikar/Gerobak	Sepeda
(1)	(2)	(3)	(4)
1. Kel. Jontlak	20	-	78
2. Kel. Gerantung	8	-	104
3. Kel. Sasake	26	-	88
4. Lajut	34	2	155
5. Batunyala	24	5	116
6. Pejanggik	12	-	162
7. Kelebu	30	4	75
8. Beraim	21	-	102
9. Pengadang	32	-	207
10. Jurang Jaler	24	-	131
Jumlah	193	11	823

Sumber : Koordinator Statistik Kecamatan Praya Tengah

**Tabel 6.4 : Jumlah Menara *Base Transciever Station* (BTS) yang Ada di Kecamatan Praya Tengah Dirinci Menurut Desa tahun 2018**

Rincian	Jumlah BTS
(1)	(2)
1. Kel. Jontlak	2
2. Kel. Gerantung	-
3. Kel. Sasake	-
4. Lajut	1
5. Batunyala	4
6. Pejanggik	2
7. Kelebuh	2
8. Beraim	1
9. Pengadang	1
10. Jurang Jaler	1
11. Dakung	-
12. Prai Meke	-
Jumlah	14

Sumber: Desa Se-Kecamatan Praya Tengah



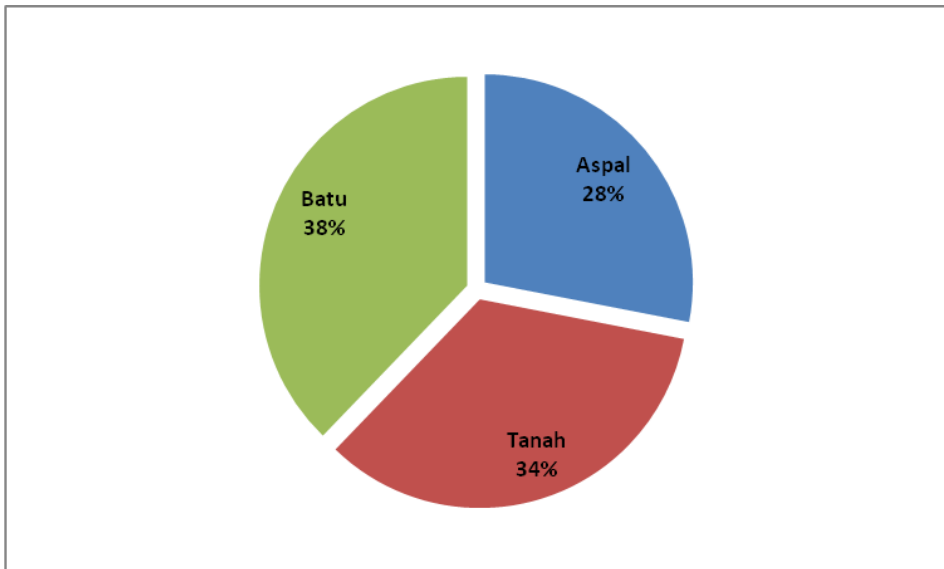
**Tabel 6.5 : Jumlah Operator Layanan Komunikasi Telepon Seluler yang Menjangkau wilayah Desa di Kecamatan Praya Tengah 2018**

Rincian	Jumlah Operator Seluler Terjangkau
(1)	(2)
1. Kel. Jontlak	4
2. Kel. Gerantung	6
3. Kel. Sasake	6
4. Lajut	6
5. Batunyala	6
6. Pejanggik	4
7. Kelebu	6
8. Beraim	4
9. Pengadang	3
10. Jurang Jaler	2
11. Dakung	2
12. Pari Meke	3

Sumber: Desa Se-Kecamatan Praya Tengah



**Grafik 6. Komposisi Jalan di Kecamatan Praya Tengah Menurut Jenis Permukaan Tahun 2016**





# BAB VII EKONOMI





## **BAB VII EKONOMI**

Dalam risalah anggaran pendapatan dan belanja daerah terdapat sumber-sumber penerimaan. Ada pendapatan asli daerah (PAD) yang terdiri dari pendapatan pajak, retribusi, dan laba perusahaan daerah serta lain-lain pendapatan asli daerah. Ada juga penerimaan yang bersumber dari dana perimbangan seperti bagi hasil pajak dan bukan pajak. Penerimaan yang bersumber dari Dana Alokasi Umum (DAU) dan Dana Alokasi Khusus (DAK) dan lain-lain.

Untuk mendukung perekonomian masyarakat berbagai sarana ekonomi gencar dibangun. Pasar merupakan pusat ekonomi yang vital bagi masyarakat, karena segala kegiatan Ekonomi masyarakat dilakukan di pasar. Dengan adanya bangunan pasar yang memadai maka ekonomi masyarakat akan bergerak maju. Seluruh hasil aktifitas Ekonomi dari pertanian hingga industri dapat berjalan lancar.

Selain sarana penunjang ekonomi berupa pasar di masing-masing kecamatan juga sudah tersedia lembaga keuangan yang dapat membantu masyarakat untuk mengembangkan usahanya. Lembaga keuangan ini dapat berupa koperasi, Bank Umum maupun BPR. Dengan meratanya sarana dan prasarana ekonomi yang dibangun oleh pemerintah diharapkan ekonomi masyarakat bisa terus berkembang.





**Tabel 7.1 : Nilai Penerimaan Desa Dirinci Menurut Sumber Di Kecamatan Praya Tengah 2017 (Juta Rupiah)**

Rincian	PAD	ADD
(1)	(2)	(3)
1. Kel. Jontlak	-	-
2. Kel. Gerantung	-	-
3. Kel. Sasake	-	-
4. Lajut	-	426
5. Batunyala	-	818
6. Pejanggik	2	804
7. Kelebu	6	859
8. Beraim	5	818
9. Pengadang	5	910
10. Jurang Jaler	105	75
11. Dakung	145	759
12. Prai Meke	45	72

Sumber: Desa Se-Kecamatan Praya Tengah

**Tabel 7.1 : Lanjutan**

Rincian	Bantuan Pusat dan Daerah	Penerimaan Lain-lain
(1)	(2)	(3)
1. Kel. Jontlak	-	-
2. Kel. Gerantung	-	-
3. Kel. Sasake	-	-
4. Lajut	583	-
5. Batunyala	1 012	-
6. Pejanggik	985	-
7. Kelebu	1 004	-
8. Beraim	956	-
9. Pengadang	1 095	-
10. Jurang Jaler	910	-
11. Dakung	935	-
12. Prai Meke	949	-

Sumber: Desa Se-Kecamatan Praya Tengah

**Tabel 7.2 : Jumlah Industri Mikro dan Kecil di Kecamatan Praya Tengah  
Dirinci Menurut Desa 2018**

Rincian	Industri Barang dari Kulit	Industri Barang dari Kayu	Industri Barang dari Logam Mulia atau Barang dari Logam	Industri Barang dari kain/tenun
(1)	(2)	(3)	(4)	(5)
1. Kel. Jontlak	-	3	-	-
2. Kel. Gerantung	-	2	-	2
3. Kel. Sasake	-	-	-	-
4. Lajut	-	3	-	-
5. Batunyala	-	17	-	-
6. Pejanggik	-	1	-	4
7. Kelebu	-	12	-	-
8. Beraim	-	-	-	-
9. Pengadang	-	3	-	-
10. Jurang Jaler	-	-	-	-
11. Dakung	-	-	-	-
12. Prai Meke	-	10	-	-
Jumlah	-	51	-	6

Sumber: Desa Se-Kecamatan Praya Tengah

**Tabel 7.2 : Lanjutan**

Rincian	Industri Gerabah/ Keramik/ Batu	Industri Anyaman Rotan /Bambu, Rumput, Pandan dsb	Industri Makanan dan Minuman	Industri Lainnya
(1)	(6)	(7)	(8)	(9)
1. Kel. Jontlak	3	0	2	-
2. Kel. Gerantung	3	54	2	1
3. Kel. Sasake	2	0	2	-
4. Lajut	6	1	4	-
5. Batunyala	12	11	3	-
6. Pejanggih	8	102	3	-
7. Kelebu	10	204	2	-
8. Beraim	-	0	-	-
9. Pengadang	-	214	-	14
10. Jurang Jaler	-	10	-	-
11. Dakung	-	71	-	-
12. Prai Meke	-	3	-	-
Jumlah	44	671	18	15

Sumber: Desa Se-Kecamatan Praya Tengah

**Tabel 7.3 : Jumlah Koperasi Aktif di Kecamatan Praya Tengah Menurut Desa tahun 2018**

Rincian	KUD	Koperasi Lainnya
(1)	(2)	(3)
1. Kel. Jontlak	-	2
2. Kel. Gerantung	-	1
3. Kel. Sasake	-	1
4. Lajut	-	1
5. Batunyala	1	2
6. Pejanggik	-	-
7. Kelebu	-	-
8. Beraim	-	-
9. Pengadang	-	-
10. Jurang Jaler	-	-
11. Dakung	-	-
12. Prai Meke	-	-
Jumlah	1	7

Sumber: Desa Se-Kecamatan Praya Tengah

**Tabel 7.4 : Jumlah Sarana Perekonomian di Kecamatan Praya Tengah  
Menurut Desa Tahun 2018**

Rincian	Pertokoan	Pasar Permanen	Pasar Semi Permanen	Pasar Tanpa Bangunan
(1)	(2)	(3)	(4)	(5)
1. Kel. Jontlak	-	-	-	-
2. Kel. Gerantung	-	-	-	-
3. Kel. Sasake	-	-	-	-
4. Lajut	-	-	-	-
5. Batunyala	-	-	1	-
6. Pejanggik	-	-	-	-
7. Kelebu	-	-	2	-
8. Beraim	-	1	1	-
9. Pengadang	-	1	1	-
10. Jurang Jaler	-	1	1	-
11. Dakung	-	-	-	-
12. Prai Meke	-	-	-	-
Jumlah	-	3	6	-

Sumber: Desa Se-Kecamatan Praya Tengah

**Tabel 7.4 : Lanjutan**

Rincian	Minimarket / Swalayan	Toko/ Warung Kelontong	Restoran/ Rumah Makan	Warung/ Kedai
(1)	(6)	(7)	(8)	(9)
1. Kel. Jontlak	2	43	3	7
2. Kel. Gerantung	-	44	-	-
3. Kel. Sasake	-	65	-	1
4. Lajut	-	180	-	3
5. Batunyala	1	130	-	7
6. Pejanggih	-	69	-	1
7. Kelebu	-	99	-	5
8. Beraim	-	64	-	3
9. Pengadang	5	108	-	8
10. Jurang Jaler	-	20	-	-
11. Dakung	-	43	-	-
12. Prai Meke	-	22	-	-
Jumlah	8	887	3	35

Sumber: Desa Se-Kecamatan Praya Tengah

**Tabel 7.4 : Lanjutan**

Rincian	Hotel	Penginapan
(1)	(10)	(11)
1. Kel. Jontlak	-	-
2. Kel. Gerantung	-	-
3. Kel. Sasake	-	-
4. Lajut	-	-
5. Batunyala	-	-
6. Pejanggik	-	-
7. Kelebu	-	-
8. Beraim	-	-
9. Pengadang	-	-
10. Jurang Jaler	-	-
11. Dakung	-	-
12. Prai Meke	-	-
Jumlah	-	-

Sumber: Desa Se-Kecamatan Praya Tengah



**Tabel 7.5 : Jumlah Sarana Lembaga Keuangan Yang Beroperasi di Desa/Kelurahan Kecamatan Praya Tengah 2018**

Rincian	Bank Umum	BPR
(1)	(2)	(3)
1. Kel. Jontlak	-	-
2. Kel. Gerantung	-	-
3. Kel. Sasake	-	-
4. Lajut	-	-
5. Batunyala	-	-
6. Pejanggik	-	-
7. Kelebu	-	-
8. Beraim	-	-
9. Pengadang	1	-
10. Jurang Jaler	-	-
11. Dakung	-	-
12. Prai Meke	-	-
Jumlah	1	-

Sumber: Desa Se-Kecamatan Praya Tengah



# JUMLAH TOKO/WARUNG KELONTONG DI KECAMATAN PRAYA TENGAH MENURUT DESA TAHUN 2018

