

STATISTIK DAN SPASIAL KECAMATAN PRAYA BARAT 2019



H. L. MOH. ZAINI, SIP
CAMAT PRAYA BARAT

KATA PENGANTAR

Dengan memanjatkan puji dan syukur kehadirat Tuhan Yang Maha Kuasa kami mengawali kata pengantar publikasi "**STATISTIK DAN SPASIAL KECAMATAN PRAYA BARAT 2019**", karena akhirnya publikasi ini dapat kami selesaikan sesuai jadwal.

Publikasi ini memuat berbagai jenis data dan informasi utamanya terkait dengan Kecamatan Praya Barat yang sumbernya berasal dari hasil pengolahan data primer serta data-data sekunder yang merupakan produk administrasi. Data-data tersebut setidaknya dapat memberikan gambaran tentang berbagai potensi yang ada di Kecamatan Praya Barat, mulai dari letak geografis, pemerintahan, kependudukan, sosial, dan perhubungan.

Kepada semua pihak khususnya Pemerintah Daerah Kabupaten Lombok Tengah, dan segenap pimpinan/dinas instansi nivo kecamatan disampaikan ucapan terima kasih atas bantuan dan kerjasama yang baik selama ini, sehingga publikasi ini dapat terbit.

Disadari bahwa publikasi ini masih jauh dari kesempurnaan, karenanya kritik dan saran konstruktif untuk perbaikan dimasa mendatang sangat kami hargai. Akhirnya kami berharap semoga publikasi ini dapat bermanfaat bagi berbagai kegiatan pembangunan di kecamatan Praya Barat khususnya dan Lombok Tengah umumnya.

Penujak, September 2019

KOORDINATOR STATISTIK
KECAMATAN PRAYA BARAT

Zulkipli
NIP.

KATA SAMBUTAN

Puji dan syukur kami panjatkan kehadiran Tuhan Yang Maha Esa, dalam menyambut terbitnya buku " **STATISTIK DAN SPASIAL KECAMATAN PRAYA BARAT 2019**" yang merupakan kelanjutan dari penerbitan publikasi yang sama pada tahun sebelumnya.

Terbitnya publikasi ini untuk kesekian kalinya tiada lain adalah dalam rangka menjawab salah satu tuntutan saat ini dalam menjalankan roda pemerintahan yang efektif dan efisien. Pelaksanaan pemerintahan termasuk didalamnya adalah perencanaan, pelaksanaan dan evaluasi kegiatan pembangunan yang semestinya dapat berjalan secara efektif dan efisien bilamana didukung oleh ketersediaan data yang valid dan berkualitas.

Kepada pimpinan dinas/instansi nivo kecamatan, terutama kordinator statistik kecamatan Praya Barat kami sampaikan penghargaan dan terima kasih, karena tanpa ada jalinan kerjasama yang baik diantara kita maka Publikasi ini mustahil dapat diselesaikan sesuai jadwal yang ada. Dan kerjasama yang sudah terjalin saat ini hendaknya dapat ditingkatkan dan diperluas pada masa-masa yang akan datang.

Akhirnya kami berharap semoga publikasi ini dapat memberikan kontribusi positif bagi pembangunan kabupaten Lombok Tengah umumnya dan Kecamatan Praya Barat khususnya.

Penujak, September 2019

CAMAT PRAYA BARAT

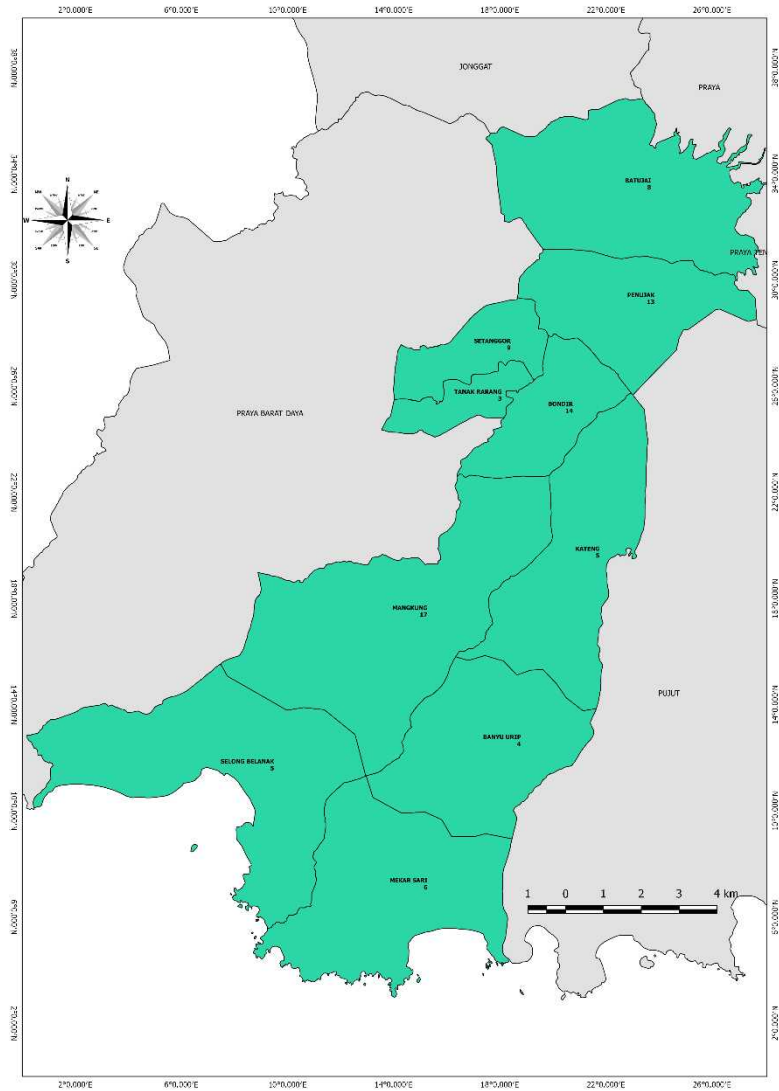
H. L. MOH. ZAINI, SIP

KETERANGAN UMUM

ARTI YANG DIGUNAKAN DALAM TABEL DAN GRAFIK

1. Tiga titik (...) berarti angka tidak tersedia
2. Garis pendek (-) berarti kosong (0) atau angka dapat diabaikan
3. Koma (,) dalam angka digunakan dalam tanda desimal

PETA WILAYAH KECAMATAN PRAJA BARAT



DAFTAR ISI

KATA PENGANTAR.....	V
KATA SAMBUTAN	VII
KETERANGAN UMUM.....	IX
PETA WILAYAH KECAMATAN PRAYA BARAT.....	XI
BAB I.....	1
G E O G R A F I S	1
Tabel 1.1 : Nama Desa, Ibukota dan Ketinggian dari Permukaan Air Laut di Kecamatan Praya Barat Tahun 2018	5
Tabel 1.2 : Luas Wilayah dan Persentasenya di Kecamatan Praya Barat Tahun 2018	6
Tabel 1.3 : Jarak Dari Desa ke Ibu Kota Kecamatan dan Ibu Kota Kabupaten Tahun 2018 (Km)	7
Tabel 1.3 : Jarak Dari Desa ke Ibu Kota Kecamatan dan Ibu Kota Kabupaten Tahun 2018 (Km)	8
BAB II	12
P E M E R I N T A H A N	13
Tabel 2.1 : Jumlah Aparat Pemerintahan Menurut Desa di Kecamatan Praya Barat Tahun 2018.....	17
Tabel 2.2 : Jumlah Aparat Desa Dirinci Menurut Tingkat Pendidikan Tahun 2018	20
Tabel 2.3 : Jumlah Dusun/Lingkungan, RW dan RT menurut Desa Tahun 2018 ..	21
Tabel 2.5 : Jumlah Pegawai Menurut Golongan dan Pendidikan pada Kantor Urusan Agama Kecamatan Praya Barat Tahun 2018.....	22
Tabel 2.6 : Jumlah Pegawai Menurut Golongan dan Pendidikan pada Kantor PPLKB Kecamatan Praya Barat Tahun 2018.....	23
Tabel 2.7 : Jumlah Pegawai Menurut Golongan dan Pendidikan pada Kantor Pertanian Peternakan Kecamatan Praya Barat Tahun 2018.....	24
Tabel 2.8 : Jumlah Pegawai Menurut Pendidikan dan Status Kepagawaian di Puskesmas Penujak Kecamatan Praya Barat Tahun 2016.....	25
Tabel 2.9 : Jumlah Pegawai Menurut Pendidikan dan Status Kepagawaian di Puskesmas Mangkung Kecamatan Praya Barat Tahun 2016	26
Tabel 2.10 : Jumlah Karyawan Perusahaan Daerah Air Minum (PDAM) Menurut Jenis Kelamin dan Pendidikan di Kecamatan Praya Barat Tahun 2016	27
Tabel 2.11 : Jumlah Peraturan Desa Yang Diterbitkan di Kecamatan Praya Barat Tahun 2018.....	28

BAB III.....	31
P E N D U D U K.....	31
Tabel 3.1 : Banyaknya Rumah Tangga dan Penduduk Dirinci Per Kecamatan di Kabupaten Lombok Tengah Tahun 2018	35
Tabel 3.2. : Banyaknya Rumah Tangga dan Penduduk di Kecamatan Praya Barat Tahun 2018	36
Tabel 3.3. : Rata-rata Anggota Rumah Tangga di Kecamatan Praya Barat Tahun 2018.....	37
Tabel 3.4. : Kepadatan Penduduk di Kecamatan Praya Barat Tahun 2018.....	38
Tabel 3.5. : Sex Ratio Penduduk di Kecamatan Praya Barat Tahun 2018.....	39
Tabel 3.6 : Persentase Penduduk Per Desa di Kecamatan Praya Barat Tahun 2018.....	40
Tabel 3.7. : Jumlah Kelahiran Bayi Hidup Dirinci Per Desa di Kecamatan Praya Barat Tahun 2016	41
Tabel 3.8. : Jumlah Kepala Keluarga, Kepala Keluarga Pemakai Listrik dan persentasenya tahun 2018	42
Tabel 3.9. : Persentase Rumah Tangga Menurut Desa dan Mata Pencapaian Tahun 2018	43
Tabel 3.10 : Jumlah Penduduk yang Bekerja di Luar Negeri Menurut Desa Tahun 2017.....	44
BAB IV	51
U L A S A N.....	51
Tabel 4.1 : Banyaknya Pos Pendidikan Anak Usia Dini (PAUD) Dirinci Per Desa di Kecamatan Praya Barat Tahun 2018.....	53
Tabel 4.1 : Banyaknya SekolahTK/RA/BA Dirinci Per Desa di Kecamatan Praya Barat Tahun 2018	54
Tabel 4.2 : Banyaknya Sekolah SD/MI Dirinci per Desa di Kecamatan Praya Barat Tahun 2018	55
Tabel 4.3 : Banyaknya Sekolah SMP/MTS Dirinci per Desa di Kecamatan Praya Barat Tahun 2018	56
Tabel 4.4 : Banyaknya Sekolah SMU/MA Dirinci per Desa di Kecamatan Praya Barat Tahun 2018	57
Tabel 4.5 : Banyaknya Sekolah SMK Dirinci per Desa di Kecamatan Praya Barat Tahun 2018	58
Tabel 4.6 : Banyaknya Sekolah SDLB/SMPLB/SMALB Dirinci per Desa di Kecamatan Praya Barat Tahun 2018.....	59

Tabel 4.7 : Banyaknya Pondok Pesantren dan Madrasah Diniyah Dirinci per Desa di Kecamatan Praya Barat Tahun 2018.....	60
Tabel 4.8 : Banyaknya Penduduk Usia 7-15 Tahun Menurut Status Pendidikan Dirinci PerDesa di Kecamatan Praya Barat Tahun 2015	61
Tabel 4.9 : Persentase Kepala Keluarga Menurut Status Pendidikan Dirinci Per Desa di Kecamatan Praya Barat Tahun 2015	62
Tabel 4.10 : Persentase Kepala Keluarga Menurut Status Pekerjaan di Kecamatan Praya Barat Tahun 2015.....	63
Tabel 4.11 : Persentase Kepala Keluarga Menurut Lapangan Kerja di Kecamatan Praya Barat Tahun 2015.....	64
Tabel 4.12 : Persentase Kepala Keluarga Menurut Status Perkawinan di Kecamatan Praya Barat Tahun 2015	66
Tabel 4.13 : Persentase Pasangan Usia Subur Menurut Kesertaan Ber- KB di Kecamatan Praya Barat Tahun 2015	67
Tabel 4.14 : Persentase PUS Peserta KB Menurut Alat Kontrasepei yang Digunakan di Kecamatan Praya Barat Tahun 2018.....	68
Tabel 4.15 : Jumlah Tempat Peribadatan di Kecamatan Praya Barat Tahun 2018	70
Tabel 4.16 : Jumlah Lembaga Kemasyarakatan Tahun 2018.....	71
Tabel 4.17 : Jumlah Kegiatan Pendidikan Keterampilan Dirinci Menurut Desa di Kecamatan Praya Barat 2018.....	73
Tabel 4.18 : Jumlah Sarana Pelayanan Kesehatan dirinci Menurut Desa di Kecamatan Praya Barat Tahun 2018	75
Tabel 4.19 : Jumlah Tenaga Kesehatan dirinci Menurut Desa di Kecamatan Praya Barat Tahun 2018.....	77
Tabel 4.20 : Jumlah Peserta BPJS PBI, Jamkesda dan Penerima SKTM dirinci Menurut Desa di Kecamatan Praya Barat Tahun 2018.....	79
Tabel 4.21 : Jumlah Penyandang Cacat Di Kecamatan Praya Barat dirinci Menurut Desa Tahun 2018.....	80
Tabel 4.20 : Jumlah Pemukiman, Bangunan dan Keluarga di Bantaran Sungai Dirinci Menurut Desa Di Praya Barat Tahun 2018.....	82
Tabel 4.21 : Jumlah Pemukiman, Bangunan dan Keluarga di Bawah SUTET/SUTT/SUTTAS Dirinci Menurut Desa Di Praya Barat Tahun 2018	83
Tabel 2.11 : Jumlah Pos Polisi di Kecamatan Praya Barat Dirinci Menurut Desa Tahun 2018.....	84

Tabel 5.1 : Luas Tanah Sawah Menurut Jenis Irigasi di Kecamatan Praya Barat Tahun 2016(Ha).....	92
Tabel 5.2 : Rencana Tanam, Realisasi Tanam, Panen dan Produksi Padi Palawija di Kecamatan Praya Barat Tahun 2015.....	93
Tabel 5.3 : Banyaknya Sarana Pengairan di Kecamatan Praya Barat Tahun 2016	94
Tabel 5.4 : Luas dan Produksi Tanaman Perkebunan Rakyat di Kecamatan Praya Barat Tahun 2015(Ha).....	95
Tabel 5.5 : Populasi Ternak Besar di Kecamatan Praya Barat Tahun 2016	96
Tabel 5.7 : Populasi Ternak Unggas di Kecamatan Praya Barat Tahun 2016	98
Tabel 6.1 : Panjang Jalan Menurut Jenis Permukaan dan Jumlah Jembatan Tahun 2016	104
Tabel 6.3 : Jumlah Menara Base Transciever Station (BTS) yang Ada di Kecamatan Praya Barat Dirinci Menurut Desa tahun 2018	105
Tabel 6.3 : Jumlah Operator Layanan Komunikasi Telepon Seluler yang Menjangkau wilayah Desa di Kecamatan Praya Barat 2018	106
BAB VII.....	111
EKONOMI	111
Tabel 7.11 : Nilai Penerimaan Desa Dirinci Menurut Sumber Di Kecamatan Praya Barat 2018 (Juta Rupiah)	117
Tabel 7.16 : Jumlah Industri Mikro dan Kecil di Kecamatan Praya Barat Dirinci Menurut Desa 2018.....	119
Tabel 7.17 : Jumlah Koperasi Aktif di Kecamatan Praya Barat Menurut Desa tahun 2018	121
Tabel 7.19 : Jumlah Sarana Perekonomian di Kecamatan Praya Barat Menurut Desa Tahun 2018	122
Tabel 7.19 : Jumlah Sarana Lembaga Keuangan Yang Beroperasi di Desa/Kelurahan Kecamatan Praya Barat 2018	125

BAB I GEOGRAFIS



BAB I G E O G R A F I S

1.1 Letak Geografis

Salah satu kecamatan yang terletak di bagian selatan wilayah Kabupaten Lombok Tengah dan berbatasan langsung dengan Samudera Indonesia adalah Kecamatan Praya Barat. Secara geografis Kecamatan Praya Barat memiliki batas-batas wilayah sebagai berikut :

- Sebelah Utara : Kecamatan Jonggat dan Kecamatan Praya
- Sebelah Timur : Kecamatan Pujut
- Sebelah Selatan : Samudera Indonesia
- Sebelah Barat : Kecamatan Praya Barat Daya

Kecamatan yang beribu kota di desa Penujak ini memiliki wilayah seluas 15.275 ha atau sekitar 12,72% dari luas Kabupaten Lombok Tengah dan berada di urutan ke-3 dari 12 kecamatan yang ada. Dari luas tersebut terdiri dari 6.196 ha (40,62 %) lahan sawah, 4.925 ha (32,17%) lahan non sawah dan sekitar 4.154 ha (27,21 %) merupakan lahan non pertanian dan tersebar di 10 desa.

1.2 Iklim

Sebagai salah satu penentu corak kehidupan suatu wilayah, secara detail Iklim dapat berpengaruh terhadap berbagai jenis tanaman dan hewan yang ada di wilayah yang bersangkutan. Dengan demikian sektor ekonomi yang paling dipengaruhi oleh iklim adalah sektor pertanian. Seperti halnya kecamatan-kecamatan lainnya, iklim di Kecamatan Praya Barat tergolong iklim tropis yang ditandai dengan musim kemarau yang cukup panjang.

Tabel 1.1 : Nama Desa, Ibu Kota dan Ketinggian dari Permukaan Air Laut di Kecamatan Praya Barat Tahun 2018

Desa	Ibu Kota	Ketinggian dari Permukaan Laut
(1)	(2)	(3)
1. Selong Belanak	Selong Belanak	30
2. Mekar Sari	Mekar Sari	40
3. Banyu Urip	Prapak	90
4. Kateng	Kateng	90
5. Mangkung	Mangkung	90
6. Bonder	Bonder	100
7. Setanggor	Setanggor	100
8. Penujak	Penujak	100
9. Batujai	Batujai	100
10. Tanak Rarang	Tanak Rarang	100

Sumber : Kantor Desa se Kecamatan Praya Barat

Tabel 1.2 : Luas Wilayah dan Persentasenya di Kecamatan Praya Barat Tahun 2018

Desa	Luas Wilayah (Km ²)	Persentase
(1)	(2)	(3)
1. Selong Belanak	18,20	11,83
2. Mekar Sari	21,45	13,95
3. Banyu Urip	21,59	14,04
4. Kateng	22,35	14,53
5. Mangkung	23,13	15,04
6. Bonder	6,82	5,09
7. Setanggor	6,51	4,23
8. Penujak	15,32	9,96
9. Batujai	12,13	7,88
10. Tanak Rarang	5,25	3,41
Jumlah	152,75	100,00

Sumber : Kantor Desa se Kecamatan Praya Barat

Tabel 1.3 : Jarak Dari Desa ke Ibu Kota Kecamatan dan Ibu Kota Kabupaten Tahun 2018 (Km)

Desa	Jarak ke ibu kota Kecamatan	Jarak ke ibu kota Kabupaten
(1)	(2)	(3)
1. Selong Belanak	16	22
2. Mekar Sari	20	26
3. Banyu Urip	12	18
4. Kateng	9	15
5. Mangkung	6	12
6. Bonder	4	10
7. Setanggor	3	9
8. Penujak	0	6
9. Batujai	1	5
10. Tanak Rarang	5	14

Sumber: Kantor Desa se-Kecamatan Praya Barat

Tabel 1.3 : Jarak Dari Desa ke Ibu Kota Kecamatan dan Ibu Kota Kabupaten Tahun 2018 (Km)

Kota	Praya	Batu nyala	Penu jak	Darek	Seng kol	Mujur
(1)	(2)	(3)	(4)	(5)	(6)	(7)
1. Praya	-	2,5	7	10	15	10
2. Batunyala	2,5	-	9,5	12,5	9	7,5
3. Penujak	7	9,5	-	6	8	13,5
4. Darek	10	12,5	6	-	15	21
5. Sengkol	15	9	8	15	-	16,5
6. Mujur	10	7,5	13,5	21	16,5	-
7. Janapria	20	15	24,5	33	29,5	13
8. Kopang	12	15	19	22	27	22
9. Ubung	10	13,5	17	21	26	21
10. Pringgarata	14	24	25	28	33	28
11. Mantang	12	14,5	19	22	27	22
12. Teratak	16	18,5	23	29	34	29

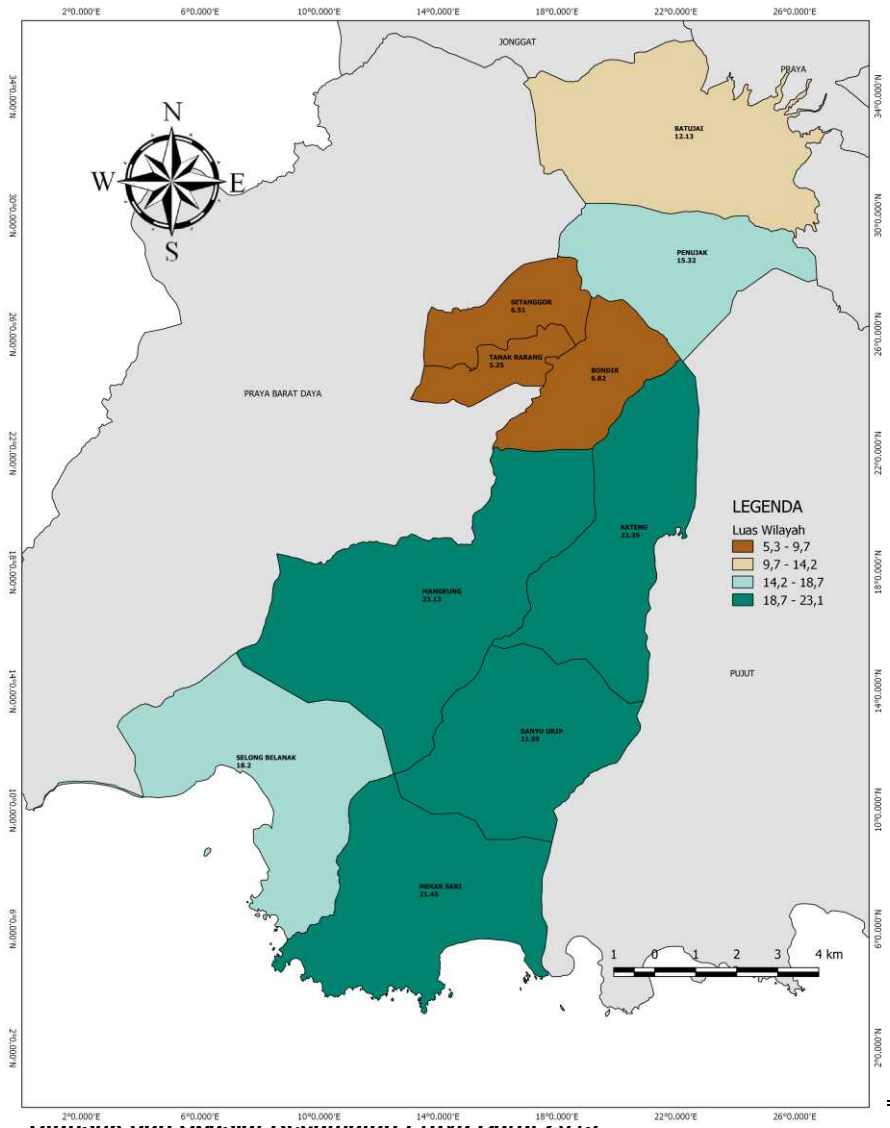
Sumber : BPS Kabupaten Lombok Tengah

Tabel 1.4. : Lanjutan

Kota Townns	Jana pria	Kopang	Ubung	Pring garata	Man tang	Teratak
(1)	(8)	(9)	(10)	(11)	(12)	(13)
1. Praya	20	12	10	14	12	16
2. Batunyalá	15	15	13,5	24	14,5	18,5
3. Penujak	24,5	19	17	25	19	23
4. Darek	33	22	21	28	22	29
5. Sengkol	29,5	27	26	33	27	34
6. Mujur	13	22	21	28	22	29
7. Janapria	-	11,5	34	41	14	21
8. Kopang	11,5	-	23	12,5	2,5	9,5
9. Ubung	34	23	-	8,5	23	18
10. Pringgarata	41	12,5	8,5	-	9	9,6
11. Mantang	14	2,5	23	9	-	7
12. Teratak	21	9,5	18	9,6	7	-

Sumber : BPS Kabupaten Lombok Tengah

LUAS WILAYAH KECAMATAN PRAYA BARAT MENURUT DESA TAHUN 2018



Statistik dan Spasial Kecamatan Praya Barat 2018

BAB II PEMERINTAHAN



BAB II **P E M E R I N T A H A N**

Sumber daya manusia yang ada di sektor pemerintahan (aparatus) sangat menentukan dalam mendukung kelancaran kegiatan pembangunan dan pemerataan hasil-hasilnya sampai wilayah paling kecil seperti desa/kelurahan termasuk didalamnya unsur pelayanan kepada masyarakat. Karenanya agar pelayanan dapat berjalan dengan optimal, pengaturan kelembagaan yang ada perlu dilakukan.

Untuk memperlancar kegiatan pembangunan di tingkat kecamatan, ditempatkan aparat pemerintah yang berasal dari berbagai unsur yang mewakili dinas/instansi di tingkat kabupaten. Lembaga-lembaga inilah yang bertugas untuk memberikan pelayanan kepada masyarakat dan menjadi agen pembangunan di tingkat kecamatan khususnya kecamatan Praya Barat.

Pada Tahun 2018 kecamatan Praya Barat terdiri dari 10 desa definitif. Berdasarkan Peraturan Daerah Nomor 11 tahun 2000 maka setiap desa dilengkapi dengan aparat pemerintahan yang akan mengatur jalannya pemerintahan di tingkat desa sekaligus menjadi perpanjangan tangan dari pemerintah kecamatan. Di Kecamatan Praya Barat terdapat 135 kepala dusun. Dengan semakin lengkapnya sarana operasional yang ada maka pelayanan aparat pemerintah terhadap masyarakat diharapkan untuk dapat terus ditingkatkan.

Tabel 2.1 : Jumlah Aparat Pemerintahan Menurut Desa di Kecamatan Praya Barat Tahun 2018

Desa	Kepala Desa		Kaur	
	Laki-laki	Perempuan	Laki-laki	Perempuan
(1)				
1. Selong Belanak	1	-	2	1
2. Mekar Sari	1	-	3	-
3. Banyu Urip	1	-	3	-
4. Kateng	1	-	3	-
5. Mangkung	1	-	3	-
6. Bonder	1	-	2	1
7. Setanggor	1	-	2	1
8. Penujak	1	-	3	-
9. Batujai	1	-	3	-
10. Tanak Rarang	1	-	3	-
Jumlah	10	-	27	3

Sumber : Kantor Desa se Kecamatan Praya Barat

Tabel 2.1 : Lanjutan

Desa	Kasi		Sekdes	
	Laki-laki	Perempuan	Laki-laki	Perempuan
(1)				
1. Selong Belanak	3	-	1	-
2. Mekar Sari	3	-	1	-
3. Banyu Urip	3	-	1	-
4. Kateng	3	-	1	-
5. Mangkung	3	-	1	-
6. Bonder	3	-	1	-
7. Setanggor	3	-	1	-
8. Penujak	3	-	1	-
9. Batujai	3	-	1	-
10. Tanak Rarang	3	-	1	-
Jumlah	30	-	10	-

Sumber : Kantor Desa se Kecamatan Praya Barat

Tabel 2.1 : Lanjutan

Desa	Kepala Lingkungan		Kepala Dusun	
	Laki-laki	Perempuan	Laki-laki	Perempuan
(1)				
1. Selong Belanak	-	-	11	-
2. Mekar Sari	-	-	9	-
3. Banyu Urip	-	-	8	-
4. Kateng	-	-	19	-
5. Mangkung	-	-	20	-
6. Bonder	-	-	22	-
7. Setanggor	-	-	14	-
8. Penujak	-	-	18	-
9. Batujai	-	-	19	-
10. Tanak Rarang	-	-	6	-
Jumlah	-	-	146	-

Sumber : Kantor Desa se Kecamatan Praya Barat

Tabel 2.2 : Jumlah Aparat Desa Dirinci Menurut Tingkat Pendidikan Tahun 2018

Pendidikan	Kepala Desa	Kaur	Kasi	Sekdes	Kaling	Kadus
(1)	(2)	(3)	(4)	(5)	(6)	
1. Sekolah Dasar	-	1	-	-	-	31
2. S L T P	1	4	-	1	-	45
3. S L T A	4	35	-	6	-	43
4. D1/D2/D3	-	4	-	-	-	2
5. DIV/S1/S2/S3	6	3	-	4	-	1
Jumlah	11	48	-	11	-	132

Sumber : Kantor Desa se Kecamatan Praya Barat

Tabel 2.3 : Jumlah Dusun/Lingkungan, RW dan RT menurut Desa Tahun 2018

Rincian	Dusun/Lingkungan	RW	RT
(1)	(2)		
1. Selong Belanak	11	-	-
2. Mekar Sari	9	-	-
3. Banyu Urip	8	-	-
4. Kateng	19	-	-
5. Mangkung	20	-	-
6. Bonder	22	-	-
7. Setanggor	14	-	-
8. Penujak	18	-	-
9. Batujai	19	-	-
10. Tanak Rarang	6	-	-
Jumlah	146	-	-

Sumber : Kantor Desa se Kecamatan Praya Barat

Tabel 2.5 : Jumlah Pegawai Menurut Golongan dan Pendidikan pada Kantor Urusan Agama Kecamatan Praya Barat Tahun 2018

Pendidikan	Golongan				
	I	II	III	IV	Lainnya
(1)	(2)	(3)	(4)	(5)	(6)
1. Sekolah Dasar	-	-	-	-	-
2. S L T P	-	-	-	-	-
3. S M U	-	-	4	-	1
4. Akademi/D3	-	-	-	-	-
5. Perg. Tinggi	-	-	1	1	1
Jumlah	-	-	5	1	2

Sumber: Kantor Urusan Agama Kecamatan Praya Barat

Tabel 2.6 : Jumlah Pegawai Menurut Golongan dan Pendidikan pada Kantor PPLKB Kecamatan Praya Barat Tahun 2018

Pendidikan	Golongan				
	I	II	III	IV	Lainnya
(1)	(2)	(3)	(4)	(5)	(6)
1. Sekolah Dasar	na	na	na	na	na
2. S L T P	na	na	na	na	na
3. S M U	na	na	na	na	na
4. Akademi/D3	na	na	na	na	na
5. Perg. Tinggi	na	na	na	na	na
Jumlah	na	na	na	na	na

Sumber: PPLKB Kecamatan Praya Barat

Tabel 2.7 : Jumlah Pegawai Menurut Golongan dan Pendidikan pada Kantor Pertanian Peternakan Kecamatan Praya Barat Tahun 2018

Pendidikan	Golongan				
	I	II	III	IV	Lainnya
(1)	(2)	(3)	(4)	(5)	(6)
1. Sekolah Dasar	-	-	-	-	-
2. S L T P	-	-	-	-	-
3. S M U	-	5	-	-	9
4. Akademi/D3	-	1	-	-	3
5. Perg. Tinggi	-	-	5	3	2
Jumlah	-	6	5	3	14

Sumber: KCD Pertanian dan Peternakan Kecamatan Praya Barat

Tabel 2.8 : Jumlah Pegawai Menurut Pendidikan dan Status Kepagawaian di Puskesmas Penujak Kecamatan Praya Barat Tahun 2018

Pendidikan	Golongan				
	I	II	III	IV	Lainnya
(1)	(2)	(3)	(4)	(5)	(6)
a. SD / Sederajat	na	na	na	na	na
b. SLTP/Sederajat	na	na	na	na	na
c. SLTA/Sederajat	na	na	na	na	na
d. D.I s.d D.III	na	na	na	na	na
e. D.IV s.d S3	na	na	na	na	na
Jumlah					

Sumber: Puskesmas Penujak Kecamatan Praya Barat

Tabel 2.9 : Jumlah Pegawai Menurut Pendidikan dan Status Kepagawaian di Puskesmas Mangkung Kecamatan Praya Barat Tahun 2016

Pendidikan	Golongan					
	I	II	III	IV	Lainnya	
(1)	(2)	(3)	(4)	(5)	(6)	
a. SD / Sederajat	na	na	na	na	na	na
b. SLTP/Sederajat	na	na	na	na	na	na
c. SLTA/Sederajat	na	na	na	na	na	na
d. D.I s.d D.III	na	na	na	na	na	na
e. D.IV s.d S3	na	na	na	na	na	na
Jumlah	na	na	na	na	na	na

Sumber: Puskesmas Mangkung Kecamatan Praya Barat

**Tabel 2.10 : Jumlah Karyawan Perusahaan Daerah Air Minum (PDAM)
Menurut Jenis Kelamin dan Pendidikan di Kecamatan Praya
Barat Tahun 2016**

Pendidikan	Laki-laki	Perempuan	Jumlah
(1)	(2)	(3)	(4)
1. Sekolah Dasar	-	-	-
2. S L T P	-	-	-
3. S M U	12	5	17
4. Akademi/D3	1	-	1
5. Perg. Tinggi	1	2	3
Jumlah	14	7	21

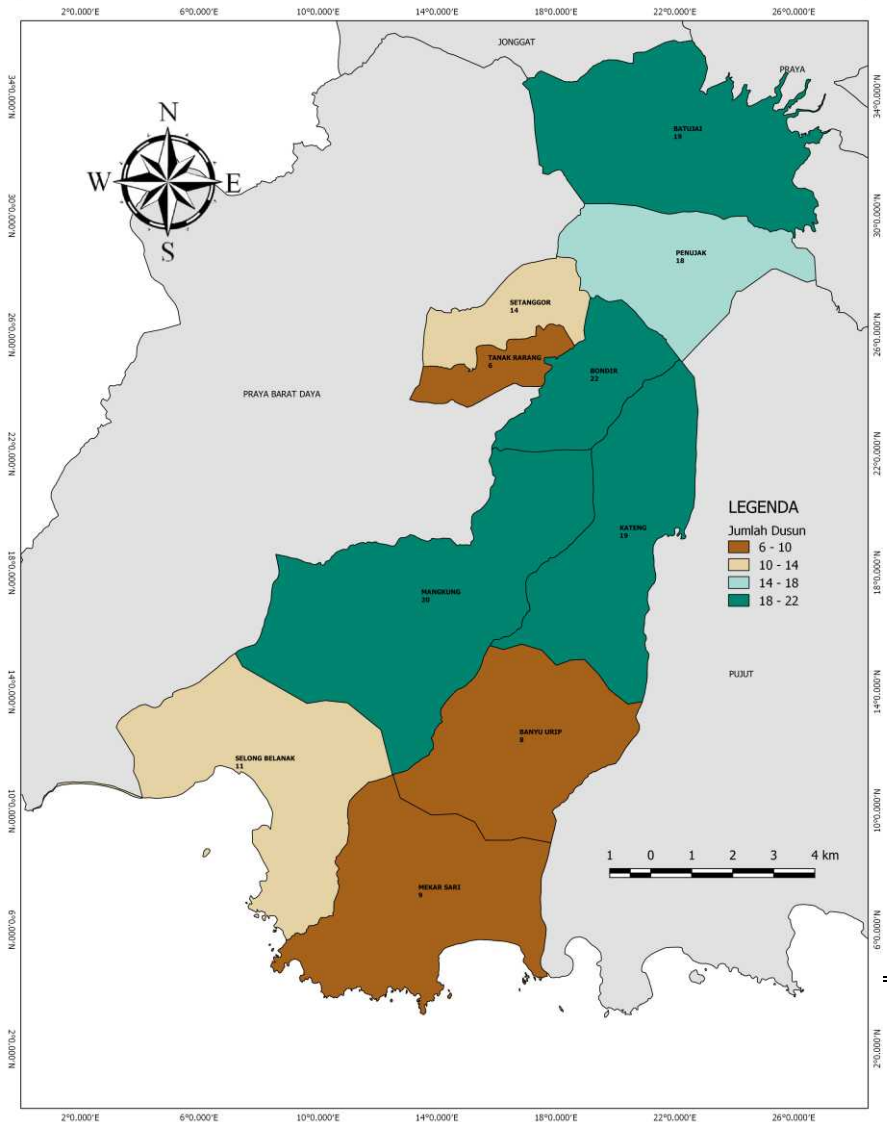
Sumber: PDAM Praya Barat

Tabel 2.11 : Jumlah Peraturan Desa Yang Diterbitkan di Kecamatan Praya Barat Tahun 2018


Pendidikan	Peraturan Desa	Peraturan Kepala Desa
(1)	(2)	(3)
1. Selong Belanak	2	2
2. Mekar Sari	5	3
3. Banyu Urip	6	1
4. Kateng	13	7
5. Mangkung	10	5
6. Bonder	10	2
7. Setanggor	4	1
8. Penujak	3	2
9. Batujai	10	6
10. Tanak Rarang	5	20
Jumlah	68	49

Sumber : Kantor Desa se Kecamatan Praya Barat

JUMLAH DUSUN DI KECAMATAN PRAYA BARAT MENURUT DESA TAHUN 2018



BAB III PENDUDUK



BAB III

ULASAN

PENDUDUK

Pada Tahun 2018 jumlah penduduk Kecamatan Praya Barat tercatat sebanyak 75.916 jiwa yang terdiri dari 36.316 jiwa penduduk laki-laki dan 39.600 jiwa penduduk perempuan. Apabila dihitung maka akan didapat rasio jenis kelamin (sex ratio) sebesar 92. Ini menunjukkan bahwa dalam setiap 100 jiwa penduduk perempuan terdapat 92 jiwa penduduk laki-laki. Dengan kata lain penduduk perempuan lebih banyak dibandingkan penduduk laki-laki.

Dari 10 desa yang ada di kecamatan Praya Barat, Desa Batujai menempati urutan pertama dalam hal jumlah penduduk dimana sekitar 18,70 persen dari penduduk kecamatan Praya Barat bertempat tinggal di desa ini. Urutan kedua dan ketiga ditempati oleh desa Penujak dan Mangkung dengan persentase masing-masing mencapai 15,64 persen dan 15,60 persen. Sedangkan Desa Tanak Rarang merupakan desa dengan jumlah penduduk paling sedikit yakni mencapai 2,28 persen dari jumlah penduduk kecamatan.

Dibandingkan dengan luas wilayah maka dapat diketahui bahwa kepadatan penduduk di Kecamatan Praya Barat tercatat sebesar 497 jiwa untuk setiap 1 km². Angka ini menjadi sangat kontras bila disandingkan dengan kepadatan penduduk di Desa Batujai yang mencapai angka 1.171 jiwa untuk setiap satu km², kemudian Desa Bonder dengan kepadatan 1196 jiwa per km². Sebaliknya untuk desa-desa seperti Mekar sari dan Tanak Rarang kepadatan penduduknya hanya sebesar 291 dan 251 jiwa per km². Data-data kepadatan tiap desa tadi memberi gambaran mengenai tidak meratanya jumlah penduduk antara desa yang satu dengan yang lain di Kecamatan Praya Barat. Lapangan usaha yang digeluti oleh mayoritas rumah tangga di Kecamatan Praya Barat adalah pertanian, khususnya pertanian tanaman pangan.

Tabel 3.1 : Banyaknya Rumah Tangga dan Penduduk Dirinci Per Kecamatan di Kabupaten Lombok Tengah Tahun 2018

Kecamatan	Rumah Tangga	Penduduk		
		Laki	Peremp	L+P
(1)	(2)	(3)	(4)	(5)
1. Praya Barat	22 272	36 316	39 600	75 916
2. Prabarda	17 152	26 414	29 402	55 816
3. P u j u t	30 924	50 613	54 912	105 525
4. Praya Timur	20 923	32 301	35 468	67 769
5. Janapria	23 763	35 530	41 519	77 049
6. K o p a n g	24 495	37 241	43 789	81 030
7. P r a y a	31 497	54 841	59 358	114 199
8. Praya Tengah	19 656	31 403	34 196	65 599
9. Jonggat	30 005	46 276	49 888	96 164
10. Pringgarata	20 383	33 680	37 260	70 940
11. Batukliang	23 773	35 362	41 525	76 887
12. Btl. Utara	15 593	24 503	28 012	52 515
<i>Jumlah / Total</i>	280 437	444 480	494 929	939 409
2 0 1 7	277 866	440292	490 505	930 797
2 0 1 6	275 267	436155	485933	922088
2 0 1 5	272 518	431825	485054	912879
2 0 1 4	269 882	427134	476298	903432

Sumber : Badan Pusat Statistik Kabupaten Lombok Tengah

Tabel 3.2. : Banyaknya Rumah Tangga dan Penduduk di Kecamatan Praya Barat Tahun 2018

Desa	Rumah Tangga	Penduduk		
		L	P	L+P
(1)	(2)	(3)	(4)	(5)
1. Selong Belanak	1 318	2 472	2 537	5 009
2. Mekar Sari	1 702	3 048	3 199	6 247
3. Banyu Urip	1 514	2 593	2 827	5 420
4. Kateng	1 934	3 748	4 023	7 771
5. Mangkung	3 429	5 624	6 221	11 845
6. Bonder	2 300	3 917	4 243	8 160
7. Setanggor	1 355	1 726	1 933	3 659
8. Penujak	3 254	5 743	6 127	11 870
9. Batujai	4 824	6 655	7 547	14 202
10. Tanak Rarang	642	790	943	1 733
<i>Jumlah / Total</i>	22 272	36 316	39 600	75 916
2 0 1 7	22 068	35 948	39 218	75 166
2 0 1 6	21 861	35 585	38 824	74 409
2 0 1 5	21 643	35 206	38 406	73 612
2 0 1 4	21 434	34 721	37 911	72 632

Sumber : Badan Pusat Statistik Kabupaten Lombok Tengah

Tabel 3.3. : Rata-rata Anggota Rumah Tangga di Kecamatan Praya Barat Tahun 2018

Desa	Rumah Tangga	Penduduk	Rata-rata Anggota Rumah tangga
(1)	(2)	(3)	(4)
1. Selong Belanak	1 318	5 009	4
2. Mekar Sari	1 702	6 247	4
3. Banyu Urip	1 514	5 420	4
4. Kateng	1 934	7 771	4
5. Mangkung	3 429	11 845	3
6. Bonder	2 300	8 160	4
7. Setanggor	1 355	3 659	3
8. Penujak	3 254	11 870	4
9. Batujai	4 824	14 202	3
10. Tanak Rarang	642	1 733	3
<i>Jumlah / Total</i>	22 272	75 916	3
2 0 1 7	22 068	75 166	3
2 0 1 6	21 861	74 409	3
2 0 1 5	21 643	73 612	3
2 0 1 4	21 434	72 632	3

Sumber : Badan Pusat Statistik Kabupaten Lombok Tengah

Tabel 3.4. : Kepadatan Penduduk di Kecamatan Praya Barat Tahun 2018

Desa	Luas Wilayah (Km ²)	Penduduk	Kepadatan (Jiwa/Km ²)
(1)	(2)	(3)	(4)
1. Selong Belanak	18,20	5 009	275
2. Mekar Sari	21,45	6 247	291
3. Banyu Urip	21,59	5 420	251
4. Kateng	22,35	7 771	348
5. Mangkung	23,13	11 845	512
6. Bonder	6,82	8 160	1 196
7. Setanggor	6,51	3 659	562
8. Penujak	15,32	11 870	775
9. Batujai	12,13	14 202	1 171
10. Tanak Rarang	5,25	1 733	330
<hr/>			
Jumlah / Total	15,275	75 916	497
<hr/>			
2 0 1 7	152,75	75 166	492
2 0 1 6	152,75	74 409	487
2 0 1 5	152,75	73 612	482
2 0 1 4	152,75	72 632	475

Sumber : Badan Pusat Statistik Kabupaten Lombok Tengah

Tabel 3.5. : Sex Ratio Penduduk di Kecamatan Praya Barat Tahun 2018

Desa	Laki	Perempuan	Sex Ratio
(1)	(2)	(3)	(4)
1. Selong Belanak	2 472	2 537	97
2. Mekar Sari	3 048	3 199	95
3. Banyu Urip	2 593	2 827	92
4. Kateng	3 748	4 023	93
5. Mangkung	5 624	6 221	90
6. Bonder	3 917	4 243	92
7. Setanggor	1 726	1 933	89
8. Penujak	5 743	6 127	94
9. Batujai	6 655	7 547	88
10. Tanak Rarang	790	943	84
Jumlah / Total	36 316	39 600	92
2 0 1 7	35 948	39 218	92
2 0 1 6	35 585	38 824	92
2 0 1 5	35 206	38 406	92
2 0 1 4	34 721	37 911	92

Sumber : Badan Pusat Statistik Kabupaten Lombok Tengah

Tabel 3.6 : Persentase Penduduk Per Desa di Kecamatan Praya Barat Tahun 2017

Desa	Penduduk (jiwa)	Persentase (%)
(1)	(2)	(3)
1. Selong Belanak	5009	6,60
2. Mekar Sari	6247	8,23
3. Banyu Urip	5420	7,14
4. Kateng	7771	10,24
5. Mangkung	11845	15,60
6. Bonder	8160	10,75
7. Setanggor	3659	4,82
8. Penujak	11870	15,64
9. Batujai	14202	18,71
10. Tanak Rarang	1733	2,28
Jumlah	75916	100,00

Sumber : Koordinator Statistik Kecamatan Praya Barat

Tabel 3.7. : Jumlah Kelahiran Bayi Hidup Dirinci Per Desa di Kecamatan Praya Barat Tahun 2018

Desa	Laki-Laki	Perempuan	Jumlah
(1)	(2)	(3)	(4)
1. Selong Belanak	na	na	na
2. Mekar Sari	na	na	na
3. Banyu Urip	na	na	na
4. Kateng	na	na	na
5. Mangkung	na	na	na
6. Bonder	na	na	na
7. Setanggor	na	na	na
8. Penujak	na	na	na
9. Batujai	na	na	na
10. Tanak Rarang	na	na	na
Jumlah	na	na	na

Sumber: Kantor Desa se-Kecamatan Praya Barat

Tabel 3.8. : Jumlah Kepala Keluarga, Kepala Keluarga Pemakai Listrik dan persentasenya tahun 2018

Rincian	Kepala Keluarga	Kepala Keluarga Pemakai Listrik	Persentase
(1)	(2)	(3)	(4)
1. Selong Belanak	2 152	2 152	100,00
2. Mekar Sari	2 936	2 936	100,00
3. Banyu Urip	1 845	1 203	65,20
4. Kateng	3 028	3 028	100,00
5. Mangkung	4 760	4 760	100,00
6. Bonder	2 886	3 886	100,00
7. Setanggor	1 635	1 634	99,94
8. Penujak	4 803	4 803	100,00
9. Batujai	5 402	5 402	100,00
10. Tanak Rarang	1 077	1 077	100,00
Jumlah	3 0524	3 0881	965,14

Sumber: Kantor Desa se-Kecamatan Praya Barat

Tabel 3.9. : Persentase Rumah Tangga Menurut Desa dan Mata Pencaharian Tahun 2018

Rincian (1)	Pertanian (2)	Non Pertanian (3)
1. Selong Belanak	69,98	30,02
2. Mekar Sari	74,48	25,52
3. Banyu Urip	80,00	20,00
4. Kateng	98,21	1,79
5. Mangkung	78,90	21,10
6. Bonder	89,98	10,02
7. Setanggor	80,00	20,00
8. Penujak	79,99	20,01
9. Batujai	59,99	40,01,
10. Tanak Rarang	80,03	19,97

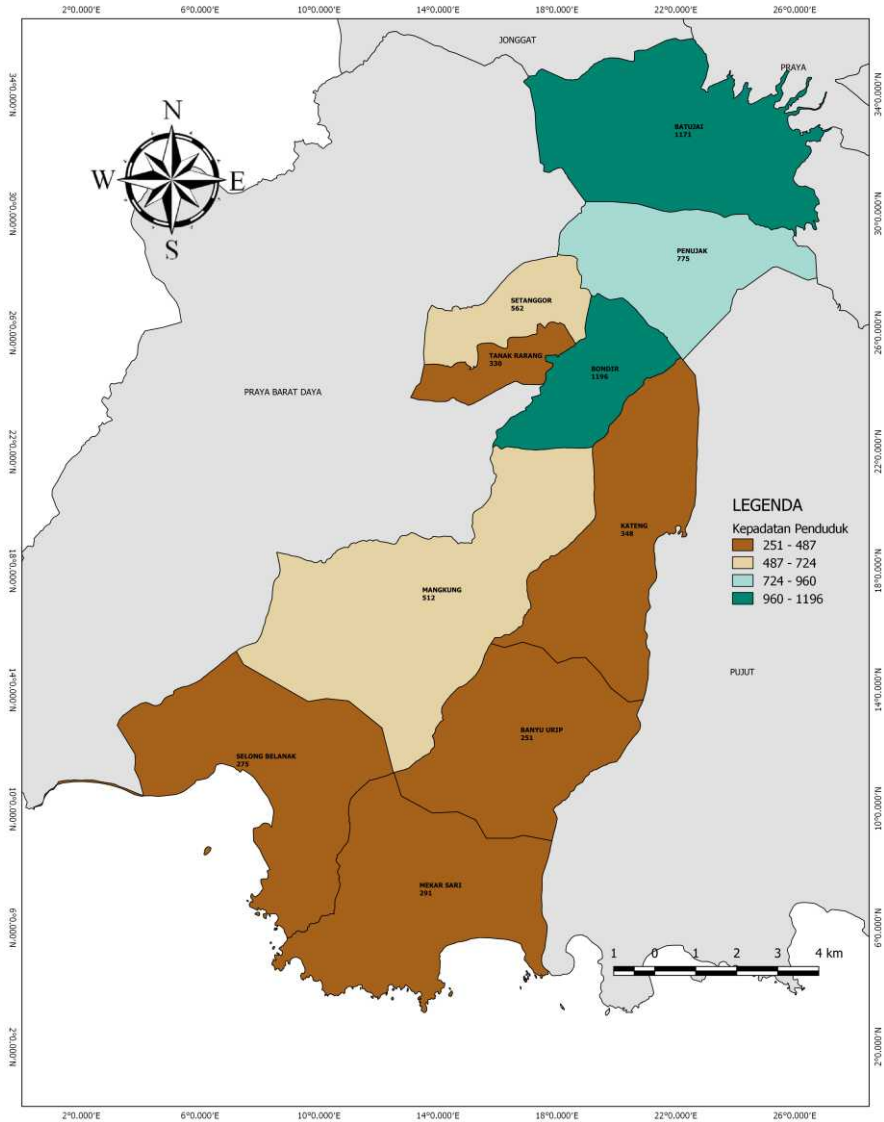
Sumber: Kantor Desa se-Kecamatan Praya Barat

Tabel 3.10 : Jumlah Penduduk yang Bekerja di Luar Negeri Menurut Desa Tahun 2017

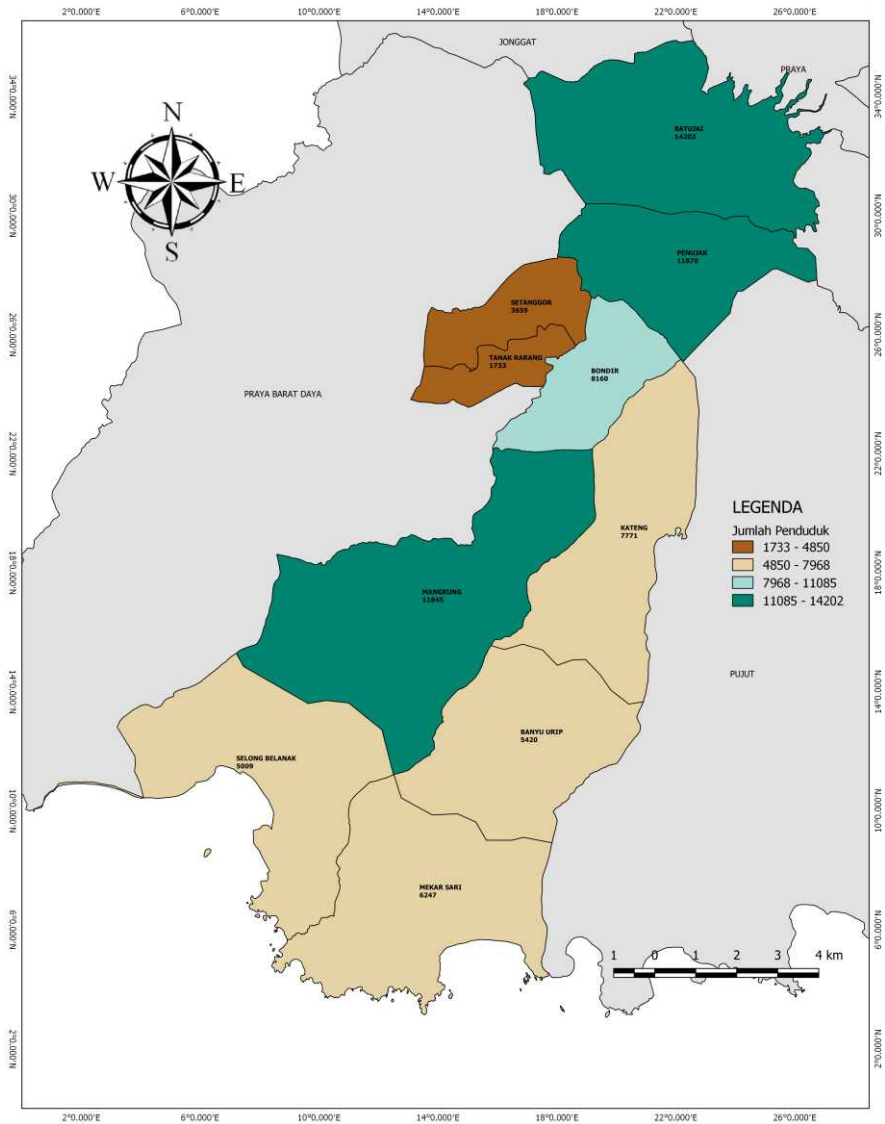
Desa	Laki-Laki	Perempuan	Jumlah
(1)	(2)	(3)	(4)
1. Selong Belanak	80	26	106
2. Mekar Sari	135	15	150
3. Banyu Urip	615	97	712
4. Kateng	351	338	689
5. Mangkung	123	98	221
6. Bonder	108	250	358
7. Setanggor	111	56	167
8. Penujak	345	456	801
9. Batujai	386	97	483
10. Tanak Rarang	63	17	80
Jumlah	2 317	1 450	3 767

Sumber: Kantor Desa se-Kecamatan Praya Barat

KEPADATAN PENDUDUK KECAMATAN PRAYA BARAT MENURUT DESA TAHUN 2018



JUMLAH PENDUDUK KECAMATAN PRAYA BARAT MENURUT DESA TAHUN 2018



BAB IV S O S I A L



BAB IV ULASAN SOSIAL

Meningkatnya kesejahteraan masyarakat yang ditandai dengan makin membaiknya keadaan sosial ekonomi merupakan salah satu indikasi keberhasilan pembangunan yang dilaksanakan pemerintah. Kondisi sosial masyarakat di Kecamatan Praya Barat pada umumnya tidak berbeda jauh dengan masyarakat yang ada di kecamatan lain. Perubahan-perubahan sosial yang semakin maju/baik terjadi sebagai akibat dari keberhasilan pembangunan di bidang sosial dan ekonomi. Sarana dan prasarana bidang pendidikan, kesehatan, sosial kemasyarakatan lainnya semakin banyak dan tersebar relatif merata. Dengan demikian masyarakat akan semakin mudah dan gampang dalam mengaksesnya.

Karena sumber daya manusia dianggap sebagai modal utama pembangunan maka pengembangan SDM harus menjadi prioritas agar pembangunan dapat berjalan dengan lancar dan berkesinambungan. Untuk mendukung hal tersebut dibutuhkan peran aktif masyarakat serta ketersediaan sarana dan prasarana yang memadai. Peran aktif masyarakat dapat terlihat dari keberadaan sarana sekolah madrasah yang ada yang sebagian besar merupakan lembaga pendidikan yang pendirian dan pengeloalaannya dilakukan oleh masyarakat.

Dibidang lain, indikasi keberhasilan pembangunan juga dapat terlihat dari meningkatnya taraf kesehatan masyarakat, oleh karena itu ketersediaan sarana dan prasarana kesehatan merupakan suatu kebutuhan yang cukup vital. Pada Tahun 2018 di Kecamatan Praya Barat terdapat 2 Puskesmas, 7 Poskesdes, 3 Polindes dan 7 tempat praktek dokter serta 132 Posyandu. Adapun data-data mengenai profil kesehatan dan Keluarga Berencana di Kecamatan Praya Barat dapat dilihat pada tabel 4.14 sampai dengan tabel 4.25.

Sarana lain yang tidak kalah penting dibanding sarana-sarana diatas adalah sarana peribadatan seperti masjid, langgar, gereja dan pura. Hampir

semua penduduk kecamatan Praya Barat beragama Islam. Hal ini tergambar dari sarana peribadatan yang ada yakni masjid dan musholla.

Tabel 4.1 : Banyaknya Pos Pendidikan Anak Usia Dini (PAUD) Dirinci Per Desa di Kecamatan Praya Barat Tahun 2018

Desa	PAUD Negeri	PAUD swasta	Jumlah
(1)	(2)	(3)	(4)
1. Selong Belanak	-	5	5
2. Mekar Sari	-	2	2
3. Banyu Urip	-	3	3
4. Kateng	-	3	3
5. Mangkung	-	11	11
6. Bonder	-	4	4
7. Setanggor	-	3	3
8. Penujak	-	12	12
9. Batujai	-	10	10
10. Tanak Rarang	-	1	1
Jumlah	-	54	54

Sumber : Kantor Desa se Kecamatan Praya Barat

Tabel 4.1 : Banyaknya Sekolah TK/RA/BA Dirinci Per Desa di Kecamatan Praya Barat Tahun 2018

Desa	TK/RA/BA Negeri	TK/RA/BA Swasta	Jumlah
(1)	(2)	(3)	(4)
1. Selong Belanak	-	1	1
2. Mekar Sari	-	2	2
3. Banyu Urip	-	2	2
4. Kateng	-	7	7
5. Mangkung	-	2	2
6. Bonder	-	7	7
7. Setanggor	-	3	3
8. Penujak	-	3	3
9. Batujai	-	5	5
10. Tanak Rarang	-	1	1
Jumlah	-	30	33

Sumber : Kantor Desa se Kecamatan Praya Barat

Tabel 4.2 : Banyaknya Sekolah SD/MI Dirinci per Desa di Kecamatan Praya Barat Tahun 2018

Desa	SD/MI Negeri	SD/MI Swasta	Jumlah
(1)	(2)	(3)	(4)
1. Selong Belanak	4	1	5
2. Mekar Sari	3	1	4
3. Banyu Urip	3	4	7
4. Kateng	5	7	12
5. Mangkung	7	5	12
6. Bonder	4	5	9
7. Setanggor	3	-	3
8. Penujak	7	3	10
9. Batujai	9	3	12
10. Tanak Rarang	2	-	2
Jumlah	47	29	76

Sumber : Kantor Desa se Kecamatan Praya Barat

Tabel 4.3 : Banyaknya Sekolah SMP/MTS Dirinci per Desa di Kecamatan Praya Barat Tahun 2018

Desa	SMP/MTS Negeri	SMP/MTS Swasta	Jumlah
(1)	(2)	(3)	(4)
1. Selong Belanak	2	2	4
2. Mekar Sari	2	-	2
3. Banyu Urip	1	3	4
4. Kateng	1	6	7
5. Mangkung	2	5	7
6. Bonder	-	6	6
7. Setanggor	1	-	1
8. Penujak	1	3	4
9. Batujai	-	4	4
10. Tanak Rarang	-	1	1
Jumlah	10	30	40

Sumber : Kantor Desa se Kecamatan Praya Barat

Tabel 4.4 : Banyaknya Sekolah SMU/MA Dirinci per Desa di Kecamatan Praya Barat Tahun 2018

Desa	SMU/MA Negeri	SMU/MA Swasta	Jumlah
(1)	(2)	(3)	(4)
1. Selong Belanak	-	1	1
2. Mekar Sari	1	-	1
3. Banyu Urip	-	1	1
4. Kateng	-	3	3
5. Mangkung	-	-	-
6. Bonder	-	4	4
7. Setanggor	-	-	-
8. Penujak	-	2	2
9. Batujai	1	3	4
10. Tanak Rarang	-	1	-
Jumlah	2	15	16

Sumber : Kantor Desa se Kecamatan Praya Barat

Tabel 4.5 : Banyaknya Sekolah SMK Dirinci per Desa di Kecamatan Praya Barat Tahun 2018

Desa	SMK Negeri	SMK Swasta	Jumlah
(1)	(2)	(3)	(4)
1. Selong Belanak	-	1	1
2. Mekar Sari	-	-	-
3. Banyu Urip	-	-	-
4. Kateng	-	-	-
5. Mangkung	1	1	2
6. Bonder	-	2	2
7. Setanggor	-	1	1
8. Penujak	-	1	1
9. Batujai	-	-	-
10. Tanak Rarang	-	-	-
Jumlah	1	6	7

Sumber : Kantor Desa se Kecamatan Praya Barat

Tabel 4.6 : Banyaknya Sekolah SDLB/SMPLB/SMALB Dirinci per Desa di Kecamatan Praya Barat Tahun 2018

Desa	Sekolah Luar Biasa Negeri	Sekolah Luar Biasa Swasta	Jumlah
(1)	(2)	(3)	(4)
1. Selong Belanak	-	-	-
2. Mekar Sari	-	-	-
3. Banyu Urip	-	-	-
4. Kateng	-	-	-
5. Mangkung	-	-	-
6. Bonder	-	-	-
7. Setanggor	-	-	-
8. Penujak	1	-	1
9. Batujai	-	-	-
10. Tanak Rarang	-	-	-
Jumlah	1	-	1

Sumber : Kantor Desa se Kecamatan Praya Barat

Tabel 4.7 : Banyaknya Pondok Pesantren dan Madrasah Diniyah Dirinci per Desa di Kecamatan Praya Barat Tahun 2018

Desa	Pondok Pesantren	Madrasah Diniyah	Jumlah
(1)	(2)	(3)	(4)
1. Selong Belanak	-	-	-
2. Mekar Sari	-	-	-
3. Banyu Urip	4	3	7
4. Kateng	6	7	3
5. Mangkung	2	3	5
6. Bonder	2	3	5
7. Setanggor	-	-	-
8. Penujak	-	4	4
9. Batujai	1	1	1
10. Tanak Rarang	-	-	-
Jumlah	15	21	25

Sumber : Kantor Desa se Kecamatan Praya Barat

Tabel 4.8 : Banyaknya Penduduk Usia 7-15 Tahun Menurut Status Pendidikan Dirinci PerDesa di Kecamatan Praya Barat Tahun 2015

Desa	Bersekolah	Tidak Sekolah	Jumlah
(1)	(2)	(3)	(4)
1. Selong Belanak	89,62%	10,38%	100,00%
2. Mekar Sari	91,57%	8,43%	100,00%
3. Banyu Urip	89,31%	10,69%	100,00%
4. Kateng	93,39%	6,61%	100,00%
5. Mangkung	93,31%	6,69%	100,00%
6. Bonder	92,33%	7,67%	100,00%
7. Setanggor	93,20%	6,80%	100,00%
8. Penujak	94,06%	5,94%	100,00%
9. Batujai	93,95%	6,05%	100,00%
10. Tanak Rarang	86,86%	13,14%	100,00%
Jumlah	92,58%	7,42%	100,00%

Sumber: Hasil Pendataan Keluarga tahun 2015

Tabel 4.9 : Persentase Kepala Keluarga Menurut Status Pendidikan Dirinci Per Desa di Kecamatan Praya Barat Tahun 2015

Desa	Pernah Sekolah	Belum Pernah Sekolah
(1)		(3)
1. Selong Belanak	94,18%	5,82%
2. Mekar Sari	97,98%	2,02%
3. Banyu Urip	83,09%	16,91%
4. Kateng	90,95%	9,05%
5. Mangkung	96,65%	3,35%
6. Bonder	87,03%	12,97%
7. Setanggor	76,50%	23,50%
8. Penujak	92,08%	7,92%
9. Batujai	88,31%	11,69%
10..Tanak Rarang	87,26%	12,74%
Jumlah	90,37%	9,63%

Sumber: Hasil Pendataan Keluarga tahun 2015

Tabel 4.10 : Persentase Kepala Keluarga Menurut Status Pekerjaan di Kecamatan Praya Barat Tahun 2015

Desa	Bekerja	Tidak Bekerja
(1)	(2)	(3)
1. Selong Belanak	99,37%	0,63%
2. Mekar Sari	99,76%	0,24%
3. Banyu Urip	99,55%	0,45%
4. Kateng	94,83%	5,17%
5. Mangkung	98,81%	1,19%
6. Bonder	97,69%	2,31%
7. Setanggor	98,38%	1,62%
8. Penujak	94,39%	5,61%
9. Batujai	96,95%	3,05%
10. Tanak Rarang	99,19%	0,81%
Jumlah	99,37%	0,63%

Sumber: Hasil Pendataan Keluarga tahun 2015

Tabel 4.11 : Persentase Kepala Keluarga Menurut Lapangan Kerja di Kecamatan Praya Barat Tahun 2015

Desa	Pertanian	Nelayan	Pedagang	PNS/TNI/Polri
(1)	(2)	(3)	(4)	(5)
1. Selong Belanak	79,23%	3,73%	0,98%	2,01%
2. Mekar Sari	86,68%	1,01%	0,65%	0,65%
3. Banyu Urip	89,68%	0,19%	1,09%	2,50%
4. Kateng	65,04%	0,12%	2,98%	7,31%
5. Mangkung	82,15%	0,08%	1,56%	2,92%
6. Bonder	69,84%	0,08%	1,86%	4,41%
7. Setanggor	77,41%	0,00%	1,37%	3,22%
8. Penujak	56,05%	0,37%	4,08%	13,85%
9. Batujai	70,00%	0,27%	3,43%	7,13%
10. Tanak Rarang	83,88%	0,27%	2,73%	1,64%
Jumlah	79,23%	3,73%	0,98%	2,01%

Sumber: Hasil Pendataan Keluarga tahun 2015

Tabel 4.11 : Lanjutan

Desa	Pegawai Swasta	Wiraswasta	Pensiunan	Pekerja Lepas
(1)	(6)	(7)	(8)	(9)
1. Selong Belanak	7,11%	0,34%	0,69%	5,91%
2. Mekar Sari	0,95%	0,06%	0,77%	9,22%
3. Banyu Urip	2,95%	0,06%	0,83%	2,69%
4. Kateng	13,35%	2,23%	4,88%	4,09%
5. Mangkung	6,74%	0,60%	1,99%	3,97%
6. Bonder	12,58%	0,12%	8,36%	2,75%
7. Setanggor	4,45%	0,62%	5,68%	7,26%
8. Penujak	9,39%	1,09%	9,94%	5,23%
9. Batujai	8,09%	0,69%	5,23%	5,16%
10. Tanak Rarang	3,28%	0,96%	5,60%	1,64%
Jumlah	7,11%	0,34%	0,69%	5,91%

Sumber: Hasil Pendataan Keluarga tahun 2015

Tabel 4.12 : Persentase Kepala Keluarga Menurut Status Perkawinan di Kecamatan Praya Barat Tahun 2015

Desa	Kawin	Cerai Hidup/Mati
(1)	(2)	(3)
1. Selong Belanak	73,38%	26,62%
2. Mekar Sari	79,48%	20,52%
3. Banyu Urip	79,71%	20,29%
4. Kateng	72,41%	27,59%
5. Mangkung	77,07%	22,93%
6. Bonder	79,77%	20,23%
7. Setanggor	75,76%	24,24%
8. Penujak	75,34%	24,66%
9. Batujai	76,03%	23,97%
10. Tanak Rarang	77,51%	22,49%
Jumlah	73,38%	26,62%

Sumber: Hasil Pendataan Keluarga tahun 2015

Tabel 4.13 : Persentase Pasangan Usia Subur Menurut Kesertaan Ber- KB di Kecamatan Praya Barat Tahun 2015

Desa	Sedang	Pernah	Tidak Pernah
(1)	(2)	(3)	(5)
1. Selong Belanak	59,44%	17,56%	23,00%
2. Mekar Sari	60,33%	14,32%	25,35%
3. Banyu Urip	44,21%	30,95%	24,84%
4. Kateng	51,14%	20,80%	28,07%
5. Mangkung	53,90%	15,94%	30,16%
6. Bonder	63,33%	21,69%	14,98%
7. Setanggor	67,62%	19,05%	13,33%
8. Penujak	59,13%	22,18%	18,69%
9. Batujai	59,75%	21,44%	18,81%
10. Tanak Rarang	65,73%	22,84%	11,42%
Jumlah	59,44%	17,56%	23,00%

Sumber: Hasil Pendataan Keluarga tahun 2015

Tabel 4.14 : Persentase PUS Peserta KB Menurut Alat Kontrasepsi yang Digunakan di Kecamatan Praya Barat Tahun 2018

Desa	IUD	MOW	MOP	Kondom
(1)	(2)	(3)	(5)	(6)
1. Selong Belanak	8,94	0,46	1,15	0,84
2. Mekar Sari	8,72	8,72	1,13	1,44
3. Banyu Urip	10,03	0,24	0,24	1,47
4. Kateng	12,02	0,11	0,16	0,27
5. Mangkung	19,61	0,19	0,23	0,38
6. Bonder	9,19	0,42	0,05	0,43
7. Setanggor	15,34	0,52	0,05	2,25
8. Penujak	13,10	0,81	0,07	0,38
9. Batujai	9,08	0,80	0,45	0,82
10. Tanak Rarang	12,56	0,61	0	1,82
Jumlah	12,08	0,49	0,33	0,80

Sumber: Hasil Pendataan Keluarga tahun 2018

Tabel 4.14: Lanjutan

Desa	IMPLAN	Suntik	PIL
(1)	(6)	(7)	(8)
1. Selong Belanak	24,54	18,35	12,61
2. Mekar Sari	14,56	25,03	12,10
3. Banyu Urip	14,03	26,43	15,25
4. Kateng	15,68	18,47	16,28
5. Mangkung	17,30	19,61	8,05
6. Bonder	20,68	8,05	9,41
7. Setanggor	20,02	17,24	8,66
8. Penujak	12,96	23,83	11,26
9. Batujai	12,38	18,77	64,23
10. Tanak Rarang	19,21	19,52	68,68
Jumlah	16,18	21,43	13,71

Sumber: Hasil Pendataan Keluarga tahun 2018

Tabel 4.15 : Jumlah Tempat Peribadatan di Kecamatan Praya Barat Tahun 2018

Rincian	Masjid	Musholla	Pura	Gereja
(1)	(2)	(3)	(4)	
1. Selong Belanak	11	14	-	-
2. Mekar Sari	9	9	-	-
3. Banyu Urip	8	13	-	-
4. Kateng	11	38	-	-
5. Mangkung	23	25	-	-
6. Bonder	13	25	-	-
7. Setanggor	8	13	-	-
8. Penujak	8	56	-	-
9. Batujai	15	43	-	-
10. Tanak Rarang	3	5	-	-
Jumlah	99	241	-	-

Sumber : Kantor Desa se Kecamatan Praya Barat

Tabel 4.16 : Jumlah Lembaga Kemasyarakatan Tahun 2018

Rincian	PKK	Karang Taruna	Lembaga Adat
(1)	(2)	(3)	(4)
1. Selong Belanak	1	1	1
2. Mekar Sari	1	1	1
3. Banyu Urip	1	1	1
4. Kateng	1	1	1
5. Mangkung	1	1	1
6. Bonder	1	1	1
7. Setanggor	1	1	1
8. Penujak	1	1	1
9. Batujai	1	1	1
10.Tanak Rarang	1	1	1
Jumlah	10	10	10

Sumber : Kantor Desa se Kecamatan Praya Barat

Tabel 4.16 : Lanjutan

Rincian	Kelompok Tani	Lembaga Pengelolaan air	Kelompok Masyarakat
(1)	(2)	(3)	(4)
1. Selong Belanak	15	3	-
2. Mekar Sari	11	2	-
3. Banyu Urip	21	1	-
4. Kateng	22	2	-
5. Mangkung	17	2	1
6. Bonder	22	1	-
7. Setanggor	16	5	14
8. Penujak	12	1	2
9. Batujai	21	1	3
10. Tanak Rarang	6	1	2
Jumlah	163	19	22

Sumber : Kantor Desa se Kecamatan Praya Barat

Tabel 4.17 : Jumlah Kegiatan Pendidikan Keterampilan Dirinci Menurut Desa di Kecamatan Praya Barat 2018

Rincian	Kursus Bahasa Asing	Komputer	Menjahit
(1)	(2)	(3)	(4)
1. Selong Belanak	-	-	-
2. Mekar Sari	-	-	-
3. Banyu Urip	-	-	-
4. Kateng	-	-	-
5. Mangkung	-	-	-
6. Bonder	-	-	-
7. Setanggor	1	-	-
8. Penujak	-	-	-
9. Batujai	1	1	1
10. Tanak Rarang	1	-	-
Jumlah	3	1	1

Sumber : Kantor Desa se Kecamatan Praya Barat

Tabel 4.17 : Lanjutan

Rincian	Kecantikan	Montir	Elektronika
(1)	(5)	(6)	(7)
1. Selong Belanak	-	-	-
2. Mekar Sari	-	-	-
3. Banyu Urip	-	-	-
4. Kateng	-	-	-
5. Mangkung	-	-	-
6. Bonder	1	-	-
7. Setanggor	-	-	-
8. Penujak	-	-	-
9. Batujai	1	-	-
10. Tanak Rarang	-	-	-
Jumlah	2	-	-

Sumber : Kantor Desa se Kecamatan Praya Barat

Tabel 4.18 : Jumlah Sarana Pelayanan Kesehatan dirinci Menurut Desa di Kecamatan Praya Barat Tahun 2018

Desa	Puskesmas	Poloklinik/ Balai Pengobatan	Tempat Praktek Dokter	Rumah Bersalin
(1)	(2)	(3)	(4)	(5)
1. Selong Belanak	-	-	-	-
2. Mekar Sari	-	-	-	-
3. Banyu Urip	-	-	-	-
4. Kateng	-	-	1	-
5. Mangkung	1	1	2	1
6. Bonder	-	1	1	1
7. Setanggor	-	1	1	-
8. Penujak	1	1	3	-
9. Batujai	-	2	3	-
10.Tanak Rarang	-	-	-	-
Jumlah	2	6	11	2

Sumber: Desa se Kecamatan Praya Barat

Tabel 4.18 : Lanjutan

Desa	Praktek Bidan	Poskesdes	Apotek	Posyandu
(1)	(6)	(7)	(8)	(9)
1. Selong Belanak	1	1	-	10
2. Mekar Sari	-	1	-	9
3. Banyu Urip	1	1	-	8
4. Kateng	1	1	-	13
5. Mangkung	1	1	-	19
6. Bonder	1	1	-	16
7. Setanggor	-	1	-	11
8. Penujak	-	-	2	18
9. Batujai	-	-	3	20
10. Tanak Rarang	5	1	-	6
Jumlah	10	8	5	130

Sumber: Desa se Kecamatan Praya Barat

Tabel 4.19 : Jumlah Tenaga Kesehatan dirinci Menurut Desa di Kecamatan Praya Barat Tahun 2018

Desa	Dokter Umum/ Spesialis	Dokter Gigi	Bidan
(1)	(2)	(3)	(4)
1. Selong Belanak	-	-	2
2. Mekar Sari	-	-	1
3. Banyu Urip	-	-	2
4. Kateng	1	-	2
5. Mangkung	1	1	5
6. Bonder	1	-	7
7. Setanggor	1	-	1
8. Penujak	3	-	-
9. Batujai	4	1	1
10. Tanak Rarang	-	-	2
Jumlah	11	2	23

Sumber: Desa se Kecamatan Praya Barat

Tabel 4.19 : Lanjutan

Desa	Tenaga Kesehatan Lainnya	Dukun Bayi/Dukun Bersalin
(1)	(6)	(7)
1. Selong Belanak	2	1
2. Mekar Sari	2	1
3. Banyu Urip	5	1
4. Kateng	21	1
5. Mangkung	80	1
6. Bonder	10	1
7. Setanggor	24	1
8. Penujak	6	1
9. Batujai	50	1
10. Tanak Rarang	3	1
Jumlah	203	10

Sumber: Desa se Kecamatan Praya Barat

Tabel 4.20 : Jumlah Peserta BPJS PBI, Jamkesda dan Penerima SKTM dirinci Menurut Desa di Kecamatan Praya Barat Tahun 2018

Desa	Peserta BPJS PBI/ Jamkesda	SKTM
(1)	(2)	(3)
1. Selong Belanak	192	20
2. Mekar Sari	911	315
3. Banyu Urip	82	49
4. Kateng	1 097	51
5. Mangkung	1 325	9
6. Bonder	0	0
7. Setanggor	3 442	80
8. Penujak	6 648	136
9. Batujai	9 086	87
10.Tanak Rarang	136	35
Jumlah	22 919	782

Sumber: Desa se Kecamatan Praya Barat

Tabel 4.21 : Jumlah Penyandang Cacat Di Kecamatan Praya Barat dirinci Menurut Desa Tahun 2018

Desa	Tunanetra (Buta)	Tunarungu (Tuli)	Tunawicara (Bisu)	Tunarungu -Wicara (Tuli-Bisu)	Tunadaksa (Cacat Tubuh)
(1)	(2)	(3)	(4)	(5)	(6)
1. Selong Belanak	10	3	6	-	2
2. Mekar Sari	3	2	2	1	-
3. Banyu Urip	4	6	2	2	2
4. Kateng	19	15	10	-	18
5. Mangkung	-	-	10	10	1
6. Bonder	-	-	-	-	-
7. Setanggor	7	5	1	-	2
8. Penujak	6	12	18	7	10
9. Batujai	1	1	5	4	1
10.Tanak Rarang	3	3	2	1	1
Jumlah	53	47	56	25	37

Sumber: Desa se Kecamatan Praya Barat

Tabel 4.21 : Lanjutan

Desa	Tunagrahita (cacat mental)	Tunalaras (eks sakit jiwa)	Cacat eks Kusta	Cacat Ganda
(1)	(7)	(8)	(9)	(10)
1. Selong Belanak	-	-	-	2
2. Mekar Sari	1	-	-	-
3. Banyu Urip	-	-	-	-
4. Kateng	-	7	-	-
5. Mangkung	4	1	-	-
6. Bonder	-	-	-	-
7. Setanggor	-	-	-	-
8. Penujak	3	14	-	-
9. Batujai	2	6	-	-
10. Tanak Rarang	2	-	-	-
Jumlah	12	28	-	2

Sumber: Desa se Kecamatan Praya Barat

Tabel 4.20 : Jumlah Pemukiman, Bangunan dan Keluarga di Bantaran Sungai Dirinci Menurut Desa Di Praya Barat Tahun 2018

Rincian	Jumlah Lokasi	Jumlah Bangunan	Jumlah Keluarga
(1)	(2)	(3)	(4)
1. Selong Belanak	-	-	-
2. Mekar Sari	-	-	-
3. Banyu Urip	-	-	-
4. Kateng	-	-	-
5. Mangkung	-	-	-
6. Bonder	-	-	-
7. Setanggor	-	-	-
8. Penujak	-	-	-
9. Batujai	-	-	-
10. Tanak Rarang	-	-	-
Jumlah	-	-	-

Sumber : Kantor Desa se Kecamatan Praya Barat

**Tabel 4.21 : Jumlah Pemukiman, Bangunan dan Keluarga di Bawah
SUTET/SUTT/SUTTAS Dirinci Menurut Desa Di Praya Barat Tahun
2018**

Rincian	Jumlah Lokasi	Jumlah Bangunan	Jumlah Keluarga
(1)	(2)	(3)	(4)
1. Selong Belanak	-	-	-
2. Mekar Sari	-	-	-
3. Banyu Urip	-	-	-
4. Kateng	-	-	-
5. Mangkung	-	-	-
6. Bonder	-	-	-
7. Setanggor	5	20	40
8. Penujak	-	-	-
9. Batujai	-	-	-
10. Tanak Rarang	-	-	-
Jumlah	5	20	40

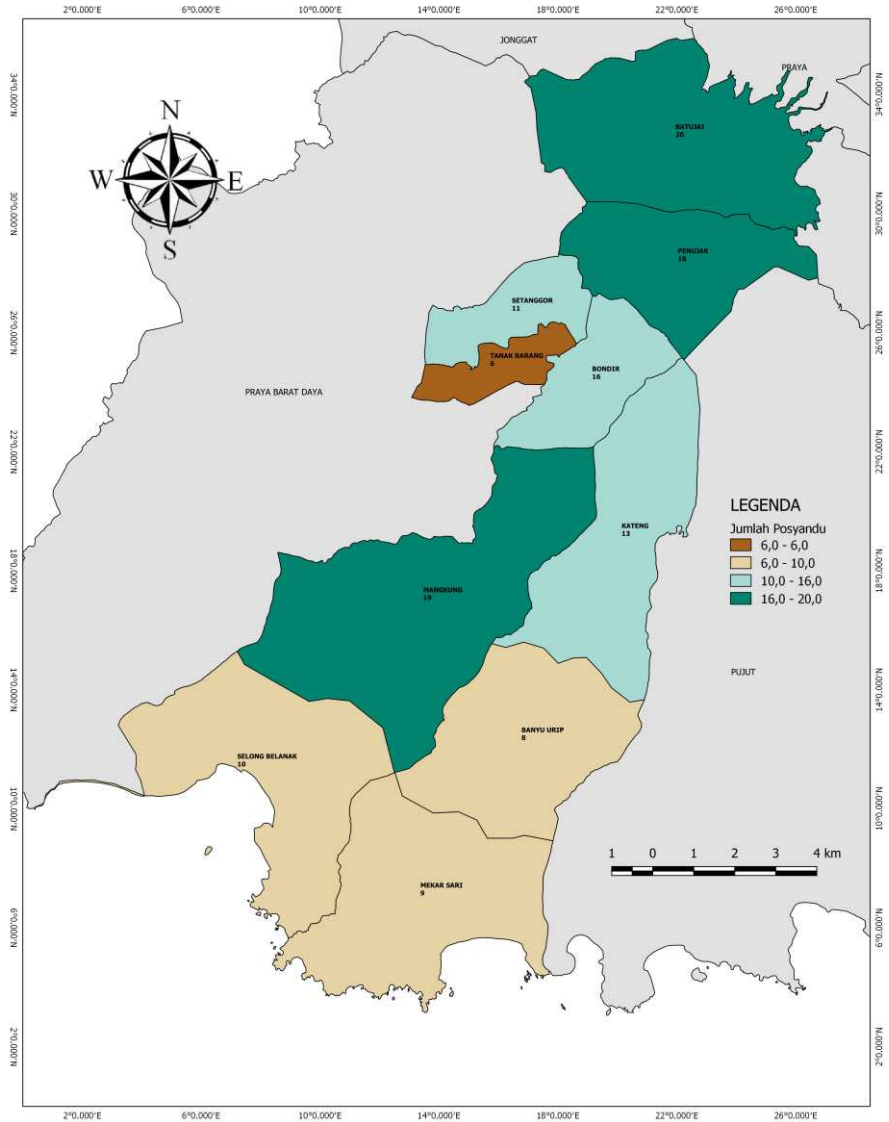
Sumber : Kantor Desa se Kecamatan Praya Barat

Tabel 2.11 : Jumlah Pos Polisi di Kecamatan Praya Barat Dirinci Menurut Desa Tahun 2018

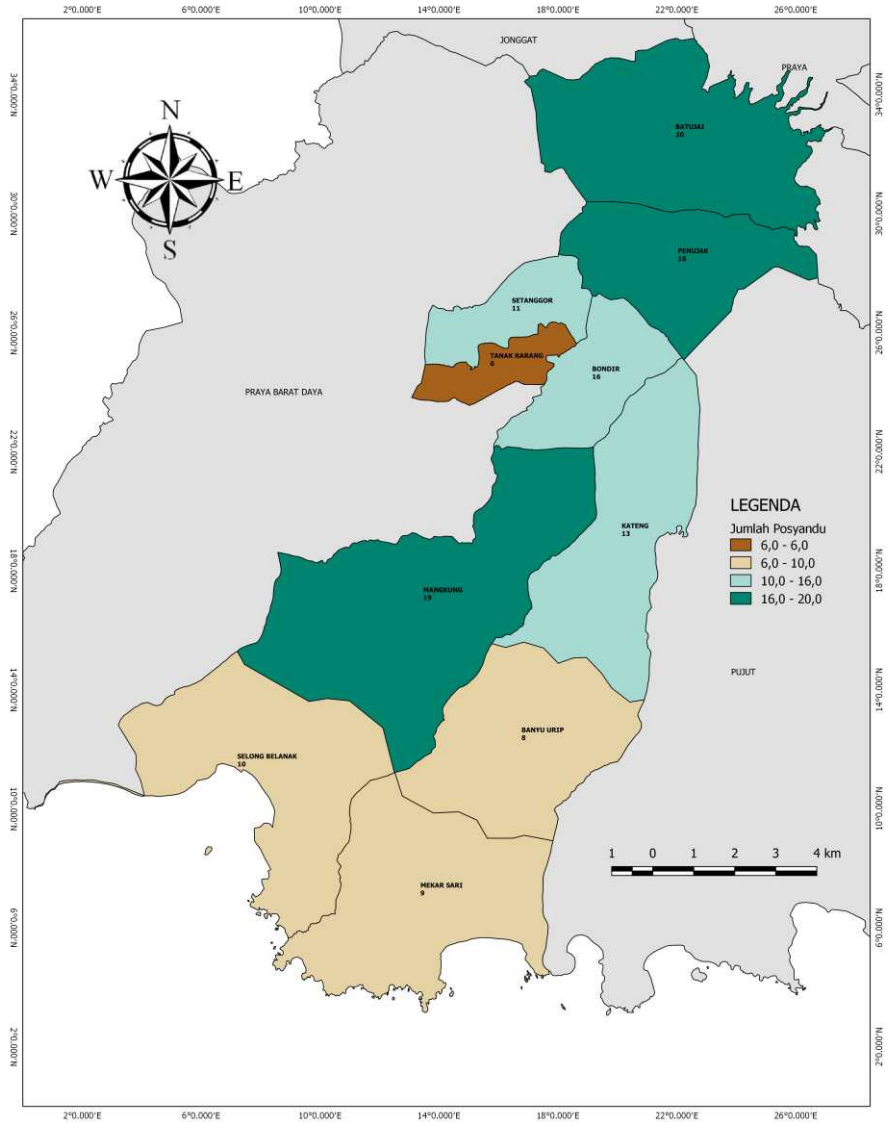
Pendidikan	Digunakan	Tidak Digunakan	Jumlah
(1)	(2)	(3)	(4)
1. Selong Belanak	1	-	1
2. Mekar Sari	1	-	1
3. Banyu Urip	-	-	-
4. Kateng	-	-	-
5. Mangkung	-	-	-
6. Bonder	-	-	-
7. Setanggor	-	-	-
8. Penujak	1	-	1
9. Batujai	1	-	1
10. Tanak Rarang	-	-	-
Jumlah	4	-	4

Sumber : Kantor Desa se Kecamatan Praya Barat

JUMLAH POSYANDU DI KECAMATAN PRAYA BARAT MENURUT DESA TAHUN 2018



JUMLAH POSYANDU DI KECAMATAN PRAYA BARAT MENURUT DESA TAHUN 2018



BAB V PERTANIAN



BAB V PERTANIAN

Kecamatan Praya Barat yang masuk dalam lingkaran Lombok Selatan, beberapa tahun yang lalu dikenal sebagai daerah tandus yang identik dengan kemiskinan, kelaparan dan keterbelakangan. Namun seiring perjalanan waktu, adanya pembangunan dam dan bendungan setidaknya dapat mengurangi permasalahan diatas, meskipun sektor pertanian sebagai salah satu sumber pencaharian sebagian besar penduduk belum mampu terangkat secara optimal.

Selain dengan memanfaatkan bendungan yang ada, peningkatan produktivitas lahan pertanian juga dilakukan melalui peningkatan pengetahuan petani dalam tehnik bertani ditambah dengan pengetahuan tentang berbagai jenis komoditi pertanian yang dapat menciptakan output yang memiliki harga jual yang lebih menjanjikan bagi petani, sehingga tingkat kesejahteraan petani dapat terangkat dari waktu ke waktu.

Alam yang tergolong masih luas di wilayah ini tidak saja menjadi potensi bagi pertanian tanaman pangan semata, namun dapat pula merupakan potensi yang tidak kecil bagi pengembangan peternakan, baik untuk ternak besar maupun ternak kecil termasuk unggas. Namun dalam hal ini perlu perhatian pemerintah menyangkut keamanan, karena tidak jarang faktor ini menjadi faktor penghambat bagi perkembangan dunia peternakan di wilayah ini.

Sebagai salah satu upaya dalam rangka meningkatkan usaha pertanian dan peternakan peranan berbagai lembaga baik yang terkait langsung maupun tidak langsung dengan pertanian masih sangat diperlukan. Keberadaan lembaga-lembaga seperti lembaga pertanian tentu akan dapat memberikan motivasi bagi petani dalam melakukan aktivitasnya sebagai petani. Dan keberadaan lembaga diluar itu seperti pam swakarsa sebagai mitra Polisi dan pemerintah juga

diperlukan dalam rangka mendukung rasa aman bagi petani dalam melakukan aktivitasnya.

Tabel 5.1 : Luas Tanah Sawah Menurut Jenis Irigasi di Kecamatan Praya Barat Tahun 2016(Ha)

Desa	Irigasi Teknis	Irigasi ½ Teknis	Irigasi Sederhana PU	Tadah Hujan
(1)	(2)	(3)	(4)	(5)
1. Selong Belanak	-	-	-	327,93
2. Mekar Sari	-	-	-	159,81
3. Banyu Urip	-	176,62	36	444,512
4. Kateng	-	5,82	17	941,91
5. Mangkung	-	287,54	28	632,83
6. Bonder	118,09	-	-	557,96
7. Setanggor	288,08	145,44	-	49,39
8. Penujak	291,71	577,03	-	62,62
9. Batujai	190,5	283,81	-	559,53
10. Tanak Rarang	-	-	-	225
Jumlah	888,38	1681,26	81	3961,49

Sumber: UPT Pertanian Kecamatan Praya Barat

Tabel 5.2 : Rencana Tanam, Realisasi Tanam, Panen dan Produksi Padi Palawija di Kecamatan Praya Barat Tahun 2015

Komoditas	Rencana Tanam (Ha)	Realisasi Tanam (Ha)	Realisasi Panen Kotor (Ha)	Realisasi Panen Bersih (Ha)	Produktivitas (Kw/Ha)	Produksi (ton)
(1)	(2)	(3)	(4)	(5)	(6)	(7)
Padi Sawah	8 340	8 784	8 132	7 888	49,35	38 927
Padi Ladang	850	850	850	850	38,15	3 243
Jagung	650	1 527	1 527	1 481	52,78	7 818
Ubi Kayu	100	29	-	-	-	-
Ubi Jalar	22	-	-	-	-	-
Kacang Tanah	10	12	12	12	13,25	15
Kedelai	4 000	3 326	3 326	3 293	12,97	4 271
Kacang Hijau	270	10	10	10	10,13	10
Jumlah	14 242	14 538	13 857	135 434	176,63	54 284

Sumber: Dinas Pertanian dan Peternakan Kabupaten Lombok Tengah

Tabel 5.3 : Banyaknya Sarana Pengairan di Kecamatan Praya Barat Tahun 2018

Desa	Embung Rakyat	DAM
(1)	(2)	(3)
1. Selong Belanak	-	-
2. Mekar Sari	3	-
3. Banyu Urip	1	1
4. Kateng	2	1
5. Mangkung	4	2
6. Bonder	1	1
7. Setanggor	4	-
8. Penujak	-	-
9. Batujai	-	1
10. Tanak Rarang	-	-
Jumlah	15	6

Sumber: Koordinator Statistik Kecamatan Praya Barat

Tabel 5.4 : Luas dan Produksi Tanaman Perkebunan Rakyat di Kecamatan Praya Barat Tahun 2015(Ha)

Komoditas	Luas (Ha)	Produksi (ton)
(1)	(2)	(3)
Kelapa	1600,00	1490,60
Kopi	-	-
Cengkeh	-	-
Kapuk	69,20	29,76
Pinang	19,93	15,37
Asam	7,05	4,983
Jambu Mete	258,40	126,23
Jarak pagar	22,50	13,60
Tembakau Virginia	900,00	1623,00
Jumlah	2877,08	3303,54

Sumber: Dinas Kehutanan dan Perkebunan Kabupaten Lombok Tengah

Tabel 5.5 : Populasi Ternak Besar di Kecamatan Praya Barat Tahun 2016

Desa	Sapi	Kerbau	Kuda
(1)	(2)	(3)	(4)
1. Selong Belanak	2 103	389	5
2. Mekar Sari	2 689	869	2
3. Banyu Urip	2 217	873	-
4. Kateng	1 009	268	-
5. Mangkung	3 495	601	-
6. Bonder	206	391	8
7. Setanggor	1 079	115	22
8. Penujak	85	365	43
9. Batujai	2 135	85	47
10. Tanak Rarang	538	184	9
Jumlah	15 556	4 139	136

Sumber: UPT Pertanian Kecamatan Praya Barat

Tabel 5.6 : Populasi Ternak Kecil di Kecamatan Praya Barat Tahun 2016

Desa	Kambing	Domba
(1)	(2)	(3)
1. Selong Belanak	1 817	-
2. Mekar Sari	3 116	86
3. Banyu Urip	4 216	-
4. Kateng	3 661	85
5. Mangkung	5 105	-
6. Bonder	1 551	80
7. Setanggor	1 005	-
8. Penujak	1 836	15
9. Batujai	2 661	-
10. Tanak Rarang	1 438	27
Jumlah	26 406	293

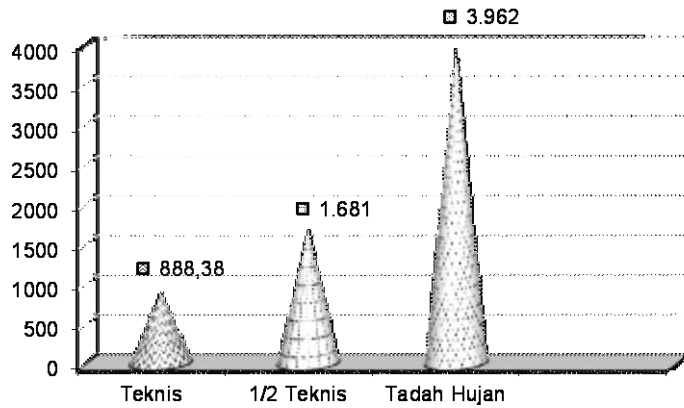
Sumber: UPT Pertanian Kecamatan Praya Barat

Tabel 5.7 : Populasi Ternak Unggas di Kecamatan Praya Barat Tahun 2016

Desa	Ayam Buras	Ayam Ras	Itik/Entok
(1)	(2)	(3)	(6)
1. Selong Belanak	22 875	-	12 208
2. Mekar Sari	26 094	-	4 545
3. Banyu Urip	30 760	-	2 047
4. Kateng	51 118	-	12 008
5. Mangkung	57 848	13 500	14 254
6. Bonder	7 740	36 000	6 034
7. Setanggor	21 269	6 000	17 573
8. Penujak	45 375	-	28 753
9. Batujai	53 267	-	48 064
10. Tanak Rarang	11 877	-	7 444
Jumlah	328 223	55 500	152 930

Sumber: UPT Pertanian Kecamatan Praya Barat

Grafik 5. :
Luas Tanah Sawah Menurut Irigasi di
Kecamatan Praya Barat Tahun 2016
(Ha)



BAB VI PERHUBUNGAN & TELEKOMUNIKASI



BAB VI

PERHUBUNGAN DAN TELEKOMUNIKASI

Pertumbuhan dan perkembangan berbagai sektor tidak bisa terlepas dari peran sektor perhubungan dan telekomunikasi, yang dalam bidang ekonomi dikatakan bahwa sektor perhubungan dan telekomunikasi sebagai urat nadi. Mengingat pentingnya arti sektor ini, pemerintah utamanya Kabupaten Lombok Tengah sudah mulai melakukan kegiatan pembangunan sarana perhubungan bahkan yang berskala internasional yakni Bandara Internasional Lombok yang berlokasi di perbatasan kecamatan Praya Barat dengan Kecamatan Pujut.

Sebagai penunjang dari keberadaan bandara, maka pembangunan jalan juga ikut digalakkan, seperti pembangunan, peningkatan, dan pelebaran jalan di beberapa ruas jalan di Kecamatan Praya Barat. Peningkatan status jalan ini nantinya diharapkan dapat memberlancar arus transportasi yang pada gilirannya dapat memacu pertumbuhan dan perkembangan ekonomi di Kecamatan Praya Barat khususnya, Lombok Tengah umumnya.

Disisi lain kepemilikan sarana kendaraan oleh masyarakat khususnya kendaraan roda dua terlihat mengalami peningkatan yang cukup signifikan. Hal ini tidak terlepas dari makin mudahnya orang dalam memperoleh dan membeli sepeda motor.

Tabel 6.1 : Panjang Jalan Menurut Jenis Permukaan dan Jumlah Jembatan Tahun 2016

Rincian	Jalan Aspal (km)	Jalan Di Perkeras (km)	Jalan Tanah (km)	Jembatan/ Dekker (Buah)
(1)	(2)	(3)	(4)	(5)
1. Selong Belanak	5	9	6	3
2. Mekar Sari	6	11	7	4
3. Banyu Urip	4	12	9	3
4. Kateng	5	6	10	4
5. Mangkung	17	11	11	4
6. Bonder	14	13	10	3
7. Setanggor	9	7	8	5
8. Penujak	13	12	7	10
9. Batujai	8	11	4	6
10. Tanak Rarang	3	10	6	2
Jumlah	84	102	78	44

Sumber : Kantor Desa se Kecamatan Praya Barat

Tabel 6.3 : Jumlah Menara *Base Transciever Station* (BTS) yang Ada di Kecamatan Praya Barat Dirinci Menurut Desa tahun 2018

Rincian	Jumlah BTS
(1)	(2)
1. Selong Belanak	2
2. Mekar Sari	-
3. Banyu Urip	-
4. Kateng	1
5. Mangkung	5
6. Bonder	2
7. Setanggor	2
8. Penujak	4
9. Batujai	4
10. Tanak Rarang	1
Jumlah	21

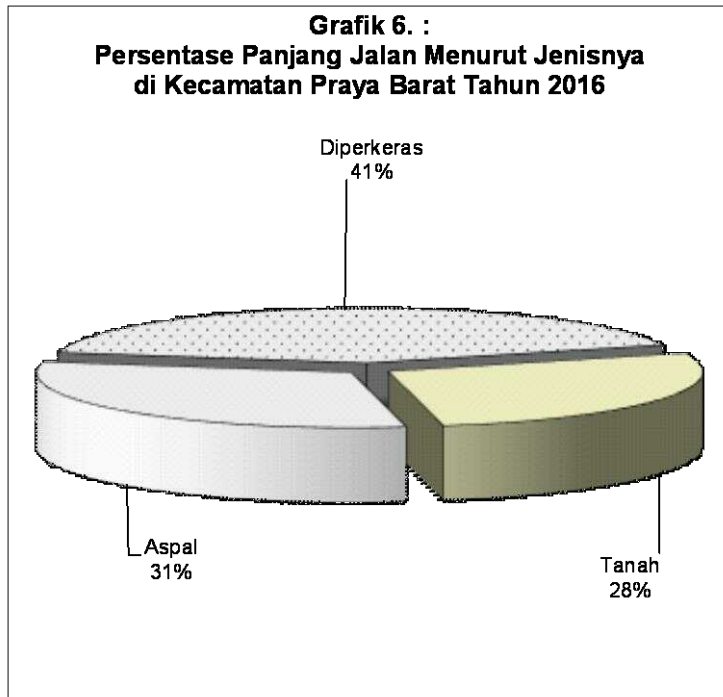
Sumber : Kantor Desa se Kecamatan Praya Barat

Tabel 6.3 : Jumlah Operator Layanan Komunikasi Telepon Seluler yang Menjangkau wilayah Desa di Kecamatan Praya Barat 2018

Rincian	Jumlah Operator Seluler Terjangkau
(1)	(2)
1. Selong Belanak	2
2. Mekar Sari	2
3. Banyu Urip	2
4. Kateng	2
5. Mangkung	2
6. Bonder	2
7. Setanggor	4
8. Penujak	4
9. Batujai	4
10. Tanak Rarang	2

Sumber : Kantor Desa se Kecamatan Praya Barat

Grafik 6. :
Persentase Panjang Jalan Menurut Jenisnya
di Kecamatan Praya Barat Tahun 2016



BAB VII EKONOMI



BAB VII EKONOMI

Dalam publikasi ini data yang disajikan tersangkut masalah keuangan masih terbatas pada data penerimaan subsidi dan dana swadaya masyarakat untuk menunjang kegiatan pembangunan di desa, sedangkan data-data yang menyangkut harga-harga sebagian merupakan data-data harga produsen beberapa jenis komoditi yang tersedia di sekitar kecamatan Praya Barat.

Adanya peningkatan dana subsidi yang diberikan pemerintah dari tahun ke tahun sebagai stimulan dalam kegiatan pembangunan desa diikuti pula oleh peningkatan dana swadaya masyarakat. Hal ini menunjukkan respon masyarakat terhadap pembangunan cukup baik. Data-data yang berkaitan dengan dana pembangunan di Kecamatan Praya Barat dapat dilihat pada tabel 7.1

Selanjutnya pada tabel 7.2 dan seterusnya merupakan data-data harga beberapa jenis komoditi terutama komoditi terkait dengan sektor peternakan. Pada tabel tersebut tergambar perkembangan harga komoditi peternakan dari bulan Januari hingga Desember Tahun 2016. Sepanjang Tahun 2016 harga ternak besar seperti sapi dan kerbau serta ternak kecil (kambing) terus mengalami peningkatan. Begitu juga dengan harga unggas seperti ayam, itik dan merpati terus mengalami peningkatan meskipun peningkatan harga yang terjadi hanya pada bulan-bulan tertentu berkenaan dengan peningkatan jumlah permintaan.

Tabel 7.1 : Perkembangan Harga Ternak Besar dan Kecil di Kecamatan Praya Barat Tahun 2016(000 Rp)

Bulan	Sapi Potong	Kerbau	Kambing
(1)	(2)	(3)	(4)
1. Januari	10 500	11 850	1 550
2. Pebruari	10 500	11 850	1 550
3. Maret	10 500	11 850	1 550
4. April	10 500	11 850	1 550
5. Mei	10 500	11 850	1 550
6. Juni	10 500	11 850	1 550
7. Juli	10 500	11 850	1 550
8. Agustus	11 600	12 250	1 550
9. September	11 600	12 250	1 850
10. Oktober	11 500	12 500	1 600
11. Nopember	11 500	12500	1 500
12. Desember	11 500	12500	1 600

Sumber: Koordinator Statistik Kecamatan Praya Barat

Tabel 7.2 : Perkembangan Harga Unggas di Kecamatan Praya Barat Tahun 2016

B u l a n	Ayam Buras	Ayam Ras Potong	Ayam Ras Petelur	Itik/ Bebek	Itik Manila
(1)	(2)	(3)	(4)	(5)	(6)
1. Januari	50 000	50 000	54 000	60 000	74 000
2. Pebruari	50 000	55 000	54 000	60 000	74 000
3. Maret	50 000	55 000	54 000	60 000	74 000
4. April	50 000	55 000	54 000	60 000	74 000
5. Mei	50 000	58 000	54 000	60000	74 000
6. Juni	50 000	58 000	54 000	60 000	74 000
7. Juli	50 000	55 000	54 000	60 000	74 000
8. Agustus	60 000	55 000	60 000	60 000	74 000
9. September	60 000	55 000	60 000	68 000	74 000
10. Oktober	60 000	55 000	60 000	68 000	74 000
11. Nopember	55 000	55 000	57 000	58 000	74 000
12. Desember	55 000	55 000	57 000	58 000	74 000

Sumber: Koordinator Statistik Kecamatan Praya Barat

Tabel 7.3 : Perkembangan Harga Telur Ayam Ras, Ayam Kampung, Itik di Kecamatan Praya Barat Tahun 2016

Bulan	Ayam Ras (1 Kg)	Ayam Buras (10 Btr)	Itik (10 Btr)
(1)	(2)	(3)	(4)
1. Januari	25 000	20 000	20 000
2. Pebruari	23 000	20 000	20 000
3. Maret	21 000	20000	20 000
4. April	24 000	20 000	20 000
5. Mei	25 000	20000	20 000
6. Juni	25 000	20 000	20 000
7. Juli	27 000	25 000	25 000
8. Agustus	25 000	25 000	25 000
9. September	27 000	25 000	25 000
10. Oktober	27 000	25 000	25 000
11. Nopember	27 000	25 000	25 000
12. Desember	27 000	25 000	25 000

Sumber: Koordinator Statistik Kecamatan Praya Barat

Tabel 7.4 : Perkembangan Harga Pakan Ternak Unggas di Kecamatan Praya Barat Tahun 2016(Rp/Kg)

Bulan	Dedak	Konsentrat	Lainnya
(1)	(2)	(3)	(4)
1. Januari	2 500	5 000	4 000
2. Pebruari	2 500	5 000	4 000
3. Maret	1 500	5 000	4 000
4. April	1 500	5 000	4 000
5. Mei	2 500	6 000	4 000
6. Juni	2 500	6 000	4 000
7. Juli	2 000	7 500	4 000
8. Agustus	2 000	7 500	4 000
9. September	2 500	7 500	4 000
10. Oktober	2 500	7 500	4 000
11. Nopember	2 500	7 500	4 000
12. Desember	2 500	5 500	4 000

Sumber: Koordinator Statistik Kecamatan Praya Barat

Tabel 7.11 : Nilai Penerimaan Desa Dirinci Menurut Sumber Di Kecamatan Praya Barat 2018 (Juta Rupiah)

Rincian	PAD	ADD
(1)	(2)	(3)
1. Selong Belanak	-	835
2. Mekar Sari	-	868
3. Banyu Urip	10,64	818
4. Kateng	1	947
5. Mangkung	25	981
6. Bonder	1,7	880
7. Setanggor	25,5	831
8. Penujak	-	956
9. Batujai	15	996
10.Tanak Rarang	-	728

Sumber : Kantor Desa se Kecamatan Praya Barat

Tabel 7.11 : Lanjutan

Rincian	Bantuan Pusat dan Daerah	Penerimaan Lain-lain
(1)	(2)	(3)
1. Selong Belanak	1 029	-
2. Mekar Sari	1 095	-
3. Banyu Urip	1 013	-
4. Kateng	1 117	-
5. Mangkung	1 186	-
6. Bonder	1 012	-
7. Setanggor	967	-
8. Penujak	1 164	-
9. Batujai	1 225	-
10. Tanak Rarang	914	-

Sumber : Kantor Desa se Kecamatan Praya Barat

**Tabel 7.16 : Jumlah Industri Mikro dan Kecil di Kecamatan Praya Barat
Dirinci Menurut Desa 2018**

Rincian	Industri Barang dari Kulit	Industri Barang dari Kayu	Industri Barang dari Logam Mulia atau Barang dari Logam	Industri Barang dari kain/tenun
(1)	(2)	(3)	(4)	(5)
1. Selong Belanak	-	5	-	3
2. Mekar Sari	-	-	-	-
3. Banyu Urip	-	-	-	-
4. Kateng	-	6	-	-
5. Mangkung	-	9	-	5
6. Bonder	-	14	4	-
7. Setanggor	-	4	2	386
8. Penujak	-	2	2	2
9. Batujai	-	3	-	20
10. Tanak Rarang	-	1	-	30
Jumlah	-	44	8	446

Sumber : Kantor Desa se Kecamatan Praya Barat

Tabel 7.16 : Lanjutan

Rincian	Industri Gerabah/ Keramik/ Batu	Industri Anyaman Rotan /Bambu, Rumput, Pandan dsb	Industri Makanan dan Minuman	Industri Lainnya
(1)	(6)	(7)	(8)	(9)
1. Selong Belanak	6	-	-	-
2. Mekar Sari	1	1	-	-
3. Banyu Urip	3	8	-	-
4. Kateng	-	4	-	-
5. Mangkung	22	6	8	9
6. Bonder	16	12	3	-
7. Setanggor	12	8	3	-
8. Penujak	466	-	13	-
9. Batujai	9	8	16	-
10. Tanak Rarang	-	2	-	-
Jumlah	535	49	43	9

Sumber : Kantor Desa se Kecamatan Praya Barat

Tabel 7.17 : Jumlah Koperasi Aktif di Kecamatan Praya Barat Menurut Desa tahun 2018

Rincian	KUD	Koperasi Lainnya
(1)	(2)	(3)
1. Selong Belanak	-	-
2. Mekar Sari	-	-
3. Banyu Urip	-	-
4. Kateng	-	-
5. Mangkung	-	-
6. Bonder	-	-
7. Setanggor	-	-
8. Penujak	1	1
9. Batujai	1	5
10. Tanak Rarang	-	-
Jumlah	2	6

Sumber : Kantor Desa se Kecamatan Praya Barat

**Tabel 7.19 : Jumlah Sarana Perekonomian di Kecamatan Praya Barat
Menurut Desa Tahun 2018**

Rincian	Pertokoan	Pasar Permanen	Pasar Semi Permanen	Pasar Tanpa Bangunan
(1)	(2)	(3)	(4)	(5)
1. Selong Belanak	-	-	1	-
2. Mekar Sari	-	-	-	-
3. Banyu Urip	-	-	-	-
4. Kateng	-	-	-	-
5. Mangkung	-	-	2	-
6. Bonder	-	-	1	-
7. Setanggor	-	-	-	-
8. Penujak	-	-	1	1
9. Batujai	-	-	-	-
10. Tanak Rarang	-	-	-	-
Jumlah	-	-	5	1

Sumber : Kantor Desa se Kecamatan Praya Barat

Tabel 7.19 : Lanjutan

Rincian	Minimarket / Swalayan	Toko/ Warung Kelontong	Restoran/ Rumah Makan	Warung/ Kedai
(1)	(6)	(7)	(8)	(9)
1. Selong Belanak	-	16	8	10
2. Mekar Sari	-	45	2	2
3. Banyu Urip	-	42	-	-
4. Kateng	-	74	-	2
5. Mangkung	-	70	-	7
6. Bonder	-	25	-	3
7. Setanggor	-	9	-	6
8. Penujak	3	214	4	6
9. Batujai	7	110	1	13
10. Tanak Rarang	-	20	-	-
Jumlah	10	625	15	49

Sumber : Kantor Desa se Kecamatan Praya Barat

Tabel 7.19 : Lanjutan

Rincian	Hotel	Penginapan
(1)	(10)	(11)
1. Selong Belanak	5	13
2. Mekar Sari	2	2
3. Banyu Urip	-	-
4. Kateng	-	-
5. Mangkung	-	-
6. Bonder	-	-
7. Setanggor	-	3
8. Penujak	2	1
9. Batujai	1	-
10. Tanak Rarang	-	-
Jumlah	10	19

Sumber : Kantor Desa se Kecamatan Praya Barat

Tabel 7.19 : Jumlah Sarana Lembaga Keuangan Yang Beroperasi di Desa/Kelurahan Kecamatan Praya Barat 2018

Rincian	Bank Umum	BPR
(1)	(2)	(3)
1. Selong Belanak	-	-
2. Mekar Sari	-	-
3. Banyu Urip	-	-
4. Kateng	-	-
5. Mangkung	-	-
6. Bonder	1	-
7. Setanggor	-	-
8. Penujak	-	-
9. Batujai	2	1
10. Tanak Rarang	-	-
Jumlah	3	1

Sumber : Kantor Desa se Kecamatan Praya Barat

JUMLAH TOKO/WARUNG KELONTONG DI KECAMATAN PRAYA BARAT MENURUT DESA TAHUN 2018

