KATALOG DALAM PENERBITAN

STATISTIK DAN SPASIAL KECAMATAN PRAYA BARAT DAYA 2020 :

ISSN	:	-
Katalog Publikasi	:	1102001.5202011
Ukuran Buku	:	16 X 21 CM
Jumlah Halaman	:	xiv + 95
Naskah	:	Koordinator Statistik Kecamatan Praya Barat Daya
Gambar Kulit	:	Koordinator Statistik Kecamatan Praya Barat Daya
Diterbitkan oleh	:	Koordinator Statistik Kecamatan Praya Barat Daya

Boleh dikutip dengan menyebut sumbernya

ZAENAL MUSTAKIM, AP, M.Si

CAMAT PRAYA BARAT DAYA

KATA PENGANTAR

Berkat dukungan dan kerjasama yang baik dari seluruh komponen terkait khususnya di lingkup Kecamatan Praya Barat Daya, maka buku " **STATISTIK DAN SPASIAL KECAMATAN PRAYA BARAT DAYA 2020** " yang merupakan terbitan yang kesekian kalinya dan berhasil direalisasikan kembali.

Disadari bahwa kebutuhan akan data atau informasi statistik bagi para decision maker dan berbagai kalangan menjadi sesuatu yang pokok, karenanya penyediaan dan ketersediaan secara memadai dan berkesinambungan perlu mendapat perhatian. Diharapkan dengan hadirnya publikasi ini kebutuhan tersebut dapat sedikit terpenuhi diiringi oleh adanya upaya penyempurnaan dan peningkatan kualitas secara terus menerus.

Penghargaan dan terima kasih yang tulus tidak lupa kami sampaikan kepada Bapak Camat beserta jajarannya, begitu juga dengan segenap pihak terkait yang telah membantu hingga terwujudnya buku ini. Semoga publikasi ini dapat memberikan manfaat optimal bagi kemajuan masyarakat khususnya Kecamatan Praya Barat Daya dan masyarakat Lombok Tengah pada umumnya.

Darek, September 2019

KOORDINATOR STATISTIK
KECAMATAN PRAYA BARAT DAYA

ERFANI IDRUS
NIP. 197409122006041016

KATA SAMBUTAN

Perencanaan yang baik dengan dukungan data yang akurat sangat diperlukan dalam melaksanakan pembangunan pada era otonomi daerah saat ini. Karenanya ketersediaan data statistik yang lengkap, akurat dan terpercaya menjadi suatu yang penting.

Terkait dengan itu kami pimpinan wilayah Kecamatan menyatakan sangat gembira dan menyambut baik terbitnya buku **"STATISTIK DAN SPASIAL KECAMATAN PRAYA BARAT DAYA 2020"** yang merupakan kelanjutan dari penerbitan tahun-tahun sebelumnya. Semoga usaha dan kegiatan seperti ini dapat berlanjut pada masa yang akan datang.

Kepada saudara Koordinator Statistik mudah-mudahan dapat terus menerus melaksanakan serta meningkatkan kegiatannya guna menunjang keberhasilan pembangunan di Kecamatan Praya Barat Daya.

Diharapkan agar semua Dinas/Instansi Nivo Kecamatan dan pengguna data dapat memanfaatkan data ini dengan sebaik-baiknya.

Darek, September 2019

CAMAT PRAYA BARAT DAYA

ZAENAL MUSTAKIM, AP, M.Si

NIP. 197412311994121001

KETERANGAN UMUM

ARTI YANG DIGUNAKAN DALAM TABEL DAN GRAFIK

1. Tiga titik (…) berarti angka tidak tersedia
2. Garis pendek (-) berarti kosong (0) atau angka dapat diabaikan
3. Koma (,) dalam angka digunakan dalam tanda desimal

PETA WILAYAH KECAMATAN PRAYA BARAT DAYA

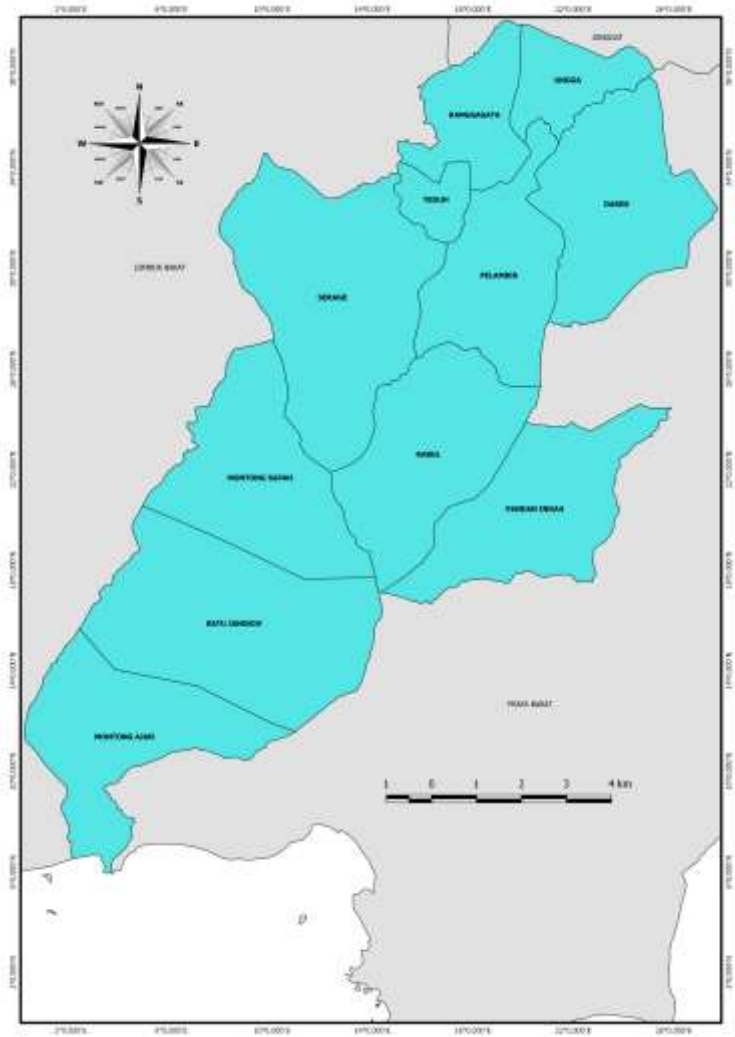

DAFTAR ISI

KATALOG DALAM PENERBITAN.....i
KATA PENGANTAR v
KATA SAMBUTAN vii
KETERANGAN UMUM..... ix
PETA WILAYAH KECAMATAN PRAYA BARAT DAYA xi
DAFTAR ISI xiii
BAB I 3
G E O G R A F I S 3
Tabel 1.1 : Ibu Kota Desa dan Ketinggiannya Dari Permukaan Air Laut di Kecamatan Praya Barat Daya Tahun 2019 4
Tabel 1.2 : Luas Wilayah Desa dan Persentasenya di Kecamatan Praya Barat Daya Tahun 2019.....5
Tabel 1.5 : Jarak Desa dari Ibukota Kecamatan dan Ibu Kota Kabupaten di Kecamatan Praya Barat Daya Tahun 2019 (Km) 6
Tabel 1.6 : Jarak Antar Kota di Kabupaten Lombok Tengah Tahun 2019 (Km) 7
BAB II 11
P E M E R I N T A H A N 11
Tabel 2.1 : Jumlah Kepala Desa Menurut Jenis Kelamin dan Pendidikan Tertinggi di Kecamatan Praya Barat Daya, 2019 14
Tabel 2.2 : Jumlah Sekretaris Desa Menurut Jenis Kelamin dan Pendidikan Tertinggi di Kecamatan Praya Barat, 2019 15
Tabel 2.3 : Jumlah Badan Usaha Milik Desa (BUMDes) di Kecamatan Praya Barat Daya, 2019.....16
Tabel 2.4 : Jumlah Pelaksana Teknis Desa dan Pelaksana Kewilayahan Desa di Kecamatan Praya Barat Daya, 2019 17
BAB III 20
P E N D U D U K 20
Tabel 3.1 : Banyaknya Rumah Tangga dan Penduduk Dirinci Per Kecamatan di Kabupaten Lombok Tengah Tahun 2019 23
Tabel 3.2 :Banyaknya Rumah Tangga dan Penduduk di Kecamatan Praya Barat Daya Tahun 2018.....24
Tabel 3.3 : Kepadatan Penduduk di Kecamatan Praya Barat Daya Tahun 2019 25
Tabel 3.4 : Sex Ratio Penduduk di Kecamatan Praya Barat Daya Tahun 2019 26

Tabel 3.5. : Banyaknya Keluarga Menurut Desa/Kelurahan dan Jenis 27
Pengguna Listrik di Kecamatan Praya Barat Daya, 2019.....27
BAB IV 31
S O S I A L 31
Tabel 4.1 : Banyaknya SekolahTK/RA/BA Dirinci Per Desa di Kecamatan Praya Barat Tahun 2019.....35
Tabel 4.2 : Banyaknya Madrasah Ibtidaiyah (MI) Menurut Desa/Kelurahan 36
di Kecamatan Praya Barat Daya, 2019 36
Tabel 4.3 : Banyaknya Sekolah Menengah Pertama (SMP) Menurut.....37
Desa/Kelurahan di Kecamatan Praya Barat Daya, 2019.....37
Tabel 4.4 : Banyaknya Madrasah Tsanawiyah (MTs) Menurut.....38
Desa/Kelurahan di Kecamatan Praya Barat Daya, 2019.....38
Tabel 4.5 : Banyaknya Sekolah Menengah Atas (SMA) Menurut Desa/ ..39
Kelurahan di Kecamatan Praya Barat Daya, 2019.....39
Tabel 4.6 : Banyaknya Madrasah Aliyah (MA) Menurut Desa/ 40
Kelurahan di Kecamatan Praya Barat Daya, 2019.....40
Tabel 4.7 : Banyaknya Sekolah Menengah Kejuruan (SMK) Menurut Desa/Kelurahan di Kecamatan Praya Barat Daya, 2019.....41
Tabel 4.8 : Banyaknya Akademi/Perguruan Tinggi Menurut Desa/Kelurahan di Kecamatan Praya Barat Daya, 2019.....42
Tabel 4.9 : Banyaknya Akademi/Perguruan Tinggi Menurut Desa/Kelurahan di Kecamatan Praya Barat Daya, 2019.....43
Tabel 4.10 : Kemudahan Untuk Mencapai Sarana Pendidikan Terdekat Bagi Desa/Kelurahan yang Tidak ada Sarana Pendidikan Menurut Desa/Kelurahan dan Jenjang Pendidikan di Kecamatan Praya Barat Daya, 2019 44
Tabel 4.11 : Jumlah Pasangan Usia Subur dan Peserta KB Aktif Menurut Desa di Kecamatan Praya Barat Daya, 2019 46
Tabel 4.12 : Jumlah Peserta KB Aktif Menurut Jalur dan Desa di Kecamatan Praya Barat Daya, 2019 48
Tabel 4.14 : Jumlah Sarana Pelayanan Kesehatan dirinci Menurut Desa di Kecamatan Praya Barat Daya Tahun 2019 51
Tabel 4.15 : Kemudahan Mencapai Sarana Kesehatan Terdekat Bagi Desa/Kelurahan yang Tidak ada Sarana Kesehatan Menurut Desa/Kelurahan dan Jenis Sarana Kesehatan di Kecamatan Praya Barat Daya, 2019.....53
Tabel 4.16 : Banyaknya Desa/Kelurahan Menurut Keberadaan.....55
Penerangan Jalan Utama Desa/Kelurahan di Kecamatan Praya Barat Daya, 2018 dan 2019 55
Tabel 4.17 : Banyaknya Desa/Kelurahan Menurut Jenis Bahan Bakar....56
untuk Memasak yang Digunakan Oleh Sebagian Besar 56

Keluarga di Kecamatan Praya Barat Daya, 2018 dan 2019 56
Tabel 4.18 : Banyaknya Desa/Kelurahan Menurut Sumber Air Minum Sebagian Besar Keluarga di Kecamatan Praya Barat Daya, 2018 dan 2019 57
Tabel 4.19 : Banyaknya Desa/Kelurahan Menurut Penggunaan Fasilitas Tempat Buang Air Besar Sebagian Besar Keluarga di Kecamatan Praya Barat Daya, 2018 dan 2019 58
Tabel 4.20 : Banyaknya Kejadian Bencana Alam Menurut Desa/Kelurahan dan Jenis Bencana Alam di Kecamatan Praya Barat Daya, 2018 59
Tabel 4.21 : Banyaknya Korban Jiwa Akibat Bencana Alam Menurut Desa/Kelurahan dan Jenis Bencana Alam di Kecamatan Praya Barat Daya, 2018 62
Tabel 4.22 : Keberadaan Fasilitas/Upaya Antisipasi/Mitigasi Bencana Alam Menurut Desa/Kelurahan di Kecamatan Praya Barat Daya, 2019....65
Tabel 4.23 : Banyaknya Desa/Kelurahan yang Memiliki Kelompok Kegiatan Olahraga Menurut Jenis Olahraga dan Ketersedian Fasilitas/Lapangan Olahraga di Kecamatan Praya Barat Daya, 2019 67
BAB V 71
P E R T A N I A N 71
Tabel 5.5 : Banyaknya Embung Desa Menurut Desa/Kelurahan di 75
Kecamatan Praya Barat Daya, 2018 dan 2019.....75
BAB VI 77
PERHUBUNGAN & TELEKOMUNIKASI 77
Tabel 6.2 : Sarana Transportasi Antar Desa/Kelurahan Menurut Desa/Kelurahan di Kecamatan Praya Barat Daya, 2019.....81
Tabel 6.3 : Kondisi Jalan Darat Antar Desa/Kelurahan Menurut Desa/Kelurahan di Kecamatan Praya Barat Daya, 2019.....82
Tabel 6.3 : Jumlah Menara dan Operator Layanan Komunikasi Telepon Seluler Serta Kondisi Sinyal Telepon Seluler Menurut Desa/Kelurahan di Kecamatan Praya Barat Daya, 2019 83
Tabel 6.2 : Keberadaan Kantor Pos/Pos Pembantu/Rumah Pos dan Perusahaan/Agen Jasa Ekspedisi Swasta Menurut Desa/Kelurahan di Kecamatan Praya Barat, 2019 84
II 85
EKONOMI 85
Tabel 7.17 : Banyaknya Koperasi yang Masih Aktif Menurut Desa/Kelurahan dan Jenis Koperasi di Kecamatan Praya Barat Daya, 2019 89
Tabel 7.14 : Banyaknya Sarana dan Prasarana Ekonomi Menurut Desa/Kelurahan dan Jenisnya di Kecamatan Praya Barat Daya, 2019 90
Tabel 7.19 : Jumlah Sarana Lembaga Keuangan Yang Beroperasi di Desa/Kelurahan Kecamatan Praya Barat Daya 2019 93

BAB I
GEOGRAFIS

BAB I
G E O G R A F I S

Luas Wilayah Kecamatan Praya Barat Daya yang merupakan pemekaran dari Kecamatan Praya Barat adalah 124,97 km2 atau merupakan 10,34 persen luas wilayah Kabupaten Lombok Tengah. Di bagian utara berbatasan dengan wilayah Kecamatan Jonggat, di bagian selatan berbatasan dengan Samudra Indonesia. Sedangkan di bagian timur dan barat berbatasan dengan Kecamatan Praya Barat dan Kabupaten Lombok Barat.

Keadaan tahun 2019 jumlah desa di Kecamatan Praya Barat Daya mencapai 10 (sepuluh) desa, yakni desa Montong Sapah, Kabul, Pelambik, Ranggagata, Ungga, Darek, Serage, Pandan Indah, Batu Jangkih, dan Montong Ajan. Namun pada tahun 2011 Desa Serage mekar menjadi 2 (dua) desa yaitu Desa Serage dan Desa Teduh. Dari sebelas desa tersebut yang terluas adalah desa Montong Sapah yang mencapai 18,50 persen dari luas wilayah kecamatan atau seluas 23,12 km2, sebaliknya desa yang memiliki luas paling kecil adalah desa Ungga dengan luas

Akses desa-desa ke ibu kota kecamatan secara umum relatif dekat yakni berkisar antara 0 hingga 21 km, sedangkan jarak dari ibu kota kabupaten ke desa-desa berkisar antara 10 km hingga 30 km. Jarak desa terjauh dari kecamatan yakni desa Montong Sapah dan desa Montong Ajan. Dua desa tersebut juga merupakan desa yang memiliki jarak terjauh ke ibu kota Kabupaten.

Tabel 1.1 : Ibu Kota Desa dan Ketinggiannya Dari Permukaan Air Laut di Kecamatan Praya Barat Daya Tahun 2019

Desa	Ibu kota	Ketinggian dari Permukaan Air Laut (m)
(1)	(2)	(3)
1. Montong Sapah	Montong Sapah	226
2. Kabul	Kabul	66
3. Pelambik	Pelambik	65
4. Ranggagata	Ranggagata	68
5. Ungga	Ungga	80
6. Darek	Darek	75
7. Batu Jangkih	Batu Jangkih	224
8. Montong Ajan	Montong Ajan	257
9. Pandan Indah	Pandan Indah	66
10. Serage	Serage	51
11. Teduh	Tuduh	50

Tabel 1.2 : Luas Wilayah Desa dan Persentasenya di Kecamatan Praya Barat Daya Tahun 2019

Desa	Luas Wilayah Desa (km^2)	Persentase (%)
(1)	(2)	(3)
1. Montong Sapah	23,12	18,50
2. Kabul	9,57	7,66
3. Pelambik	20,14	16,12
4. Ranggagata	6,4	5,12
5. Ungga	4,7	3,76
6. Darek	12,24	9,79
7. Batu Jangkih	10,89	8,71
8. Montong Ajan	13,89	11,11
9. Pandan Indah	8,45	6,67
10. Serage	9,8	7,84
11. Teduh	5,77	4,62
Jumlah	124,97	100,00

Sumber : Koordinator Statistik Kecamatan Praya Barat Daya

Tabel 1.5 : Jarak Desa dari Ibukota Kecamatan dan Ibu Kota Kabupaten di Kecamatan Praya Barat Daya Tahun 2019 (Km)

Desa	Jarak dari Kecamatan	Jarak dari Kabupaten
(1)	(2)	(3)
1. Montong Sapah	20	30
2. Kabul	7	17
3. Pelambik	2	12
4. Ranggagata	4	14
5. Ungga	2	12
6. Darek	0	10
7. Batu Jangkih	17	27
8. Montong Ajan	21	31
9. Pandan Indah	7	15
10. Serage	5	15
11. Teduh	3	13

Sumber : Koordinator Statistik Kecamatan Praya Barat Daya

Tabel 1.6 : Jarak Antar Kota di Kabupaten Lombok Tengah Tahun 2019 (Km)

Kota *Towns*	Praya	Batu nyala	Penu jak	Darek	Seng kol	Mujur
(1)	(2)	(3)	(4)	(5)	(6)	(7)
1. Praya	-	2,5	7	10	15	10
2. Batunyala	2,5	-	9,5	12,5	9	7,5
3. Penujak	7	9,5	-	6	8	13,5
4. Darek	10	12,5	6	-	15	21
5. Sengkol	15	9	8	15	-	16,5
6. Mujur	10	7,5	13,5	21	16,5	-
7. Janapria	20	15	24,5	33	29,5	13
8. Kopang	12	15	19	22	27	22
9. Ubung	10	13,5	17	21	26	21
10. Pringgarata	14	24	25	28	33	28
11. Mantang	12	14,5	19	22	27	22
12. Teratak	16	18,5	23	29	34	29

Tabel 1.6. : Lanjutan

Kota *Towns*	Jana pria	Kopang	Ubung	Pring garata	Man tang	Tera tak
(1)	(8)	(9)	(10)	(11)	(12)	(13)
1. Praya	20	12	10	14	12	16
2. Batunyala	15	15	13,5	24	14,5	18,5
3. Penujak	24,5	19	17	25	19	23
4. Darek	33	22	21	28	22	29
5. Sengkol	29,5	27	26	33	27	34
6. Mujur	13	22	21	28	22	29
7. Janapria	-	11,5	34	41	14	21
8. Kopang	11,5	-	23	12,5	2,5	9,5
9. Ubung	34	23	-	8,5	23	18
10. Pringgarata	41	12,5	8,5	-	9	9,6
11. Mantang	14	2,5	23	9	-	7
12. Teratak	21	9,5	18	9,6	7	-

Sumber : BPS Kabupaten Lombok Tengah

Grafik 1. Persentase Luas Desa Di Kecamatan Praya Barat Daya Menurut Desa Tahun 2019

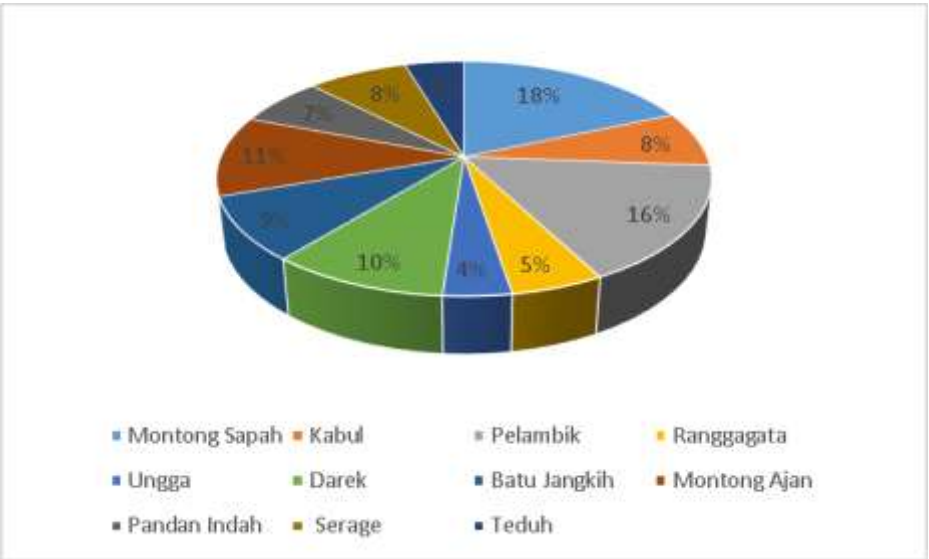

BAB II
PEMERINTAHAN

BAB II
P E M E R I N T A H A N

Sumber daya manusia yang ada di sektor pemerintahan (aparat) sangat menentukan dalam mendukung kelancaran kegiatan pembangunan dan pemerataan hasil-hasilnya sampai wilayah paling kecil seperti desa/kelurahan termasuk didalamnya unsur pelayanan kepada masyarakat. Karenanya agar pelayanan dapat berjalan dengan optimal, pengaturan kelembagaan yang ada perlu dilakukan.

Untuk memperlancar kegiatan pembangunan di tingakat kecamatan, ditempatkan aparat pemerintah yang berasal dari berbagai unsur yang mewakili dinas/instansi di tingkat kabupaten. Lembaga-lembaga inilah yang bertugas untuk memberikan pelayanan kepada masyarakat dan menjadi agen pembangunan di tingkat kecamatan khususnya kecamatan Praya Barat.

Pada Tahun 2019 kecamatan Praya Barat daya terdiri dari 11 desa definitif. Berdasarkan Peraturan Daerah Nomor 11 tahun 2000 maka setiap desa dilengkapi dengan aparat pemerintahan yang akan mengatur jalannya pemerintahan di tingkat desa sekaligus menjadi perpanjangan tangan dari pemerintah kecamatan.

Tabel 2.1 : Jumlah Kepala Desa Menurut Jenis Kelamin dan Pendidikan Tertinggi di Kecamatan Praya Barat Daya, 2019

Rincian	Kepala Desa
(1)	(2)
Jenis Kelamin	11
Laki-laki	11
Perempuan	-
Pendidikan Tertinggi	11
SMU/Sederajat	5
Akademi/D3	1
D4/S1	5
S2	-
S3	-

Sumber: BPS, Pendataan Potensi Desa (Podes) 2019

Tabel 2.2 : Jumlah Sekretaris Desa Menurut Jenis Kelamin dan Pendidikan Tertinggi di Kecamatan Praya Barat, 2019

Rincian	Kepala Desa
(1)	(2)
Jenis Kelamin	11
Laki-laki	10
Perempuan	1
Pendidikan Tertinggi	11
SMU/Sederajat	5
Akademi/D3	-
D4/S1	6
S2	-
S3	-

Sumber: BPS, Pendataan Potensi Desa (Podes) 2019

Tabel 2.3 : Jumlah Badan Usaha Milik Desa (BUMDes) di Kecamatan Praya Barat Daya, 2019

Desa	BUMDES
(1)	(2)
1. Montong Sapah	1
2. Kabul	1
3. Pelambik	1
4. Ranggagata	1
5. Ungga	1
6. Darek	1
7. Batu Jangkih	1
8. Montong Ajan	1
9. Pandan Indah	0
10. Serage	1
11. Teduh	1
Jumlah	**10**

Sumber: BPS, Pendataan Potensi Desa (Podes) 2019

Tabel 2.4 : Jumlah Pelaksana Teknis Desa dan Pelaksana Kewilayahan Desa di Kecamatan Praya Barat Daya, 2019

Desa	Pelaksana Teknis Desa	Pelaksana Kewilayahan Desa
(1)	(2)	(3)
1. Montong Sapah	3	15
2. Kabul	3	11
3. Pelambik	3	20
4. Ranggagata	3	14
5. Ungga	3	13
6. Darek	3	18
7. Batu Jangkih	3	19
8. Montong Ajan	3	22
9. Pandan Indah	3	15
10. Serage	3	10
Jumlah	**33**	**164**

Sumber: BPS, Pendataan Potensi Desa (Podes) 2019

Grafik2. Komposisi Kepala Desa Menurut Tinkat Pendidikan di Kecamatan Praya Barat Daya Tahun 2019

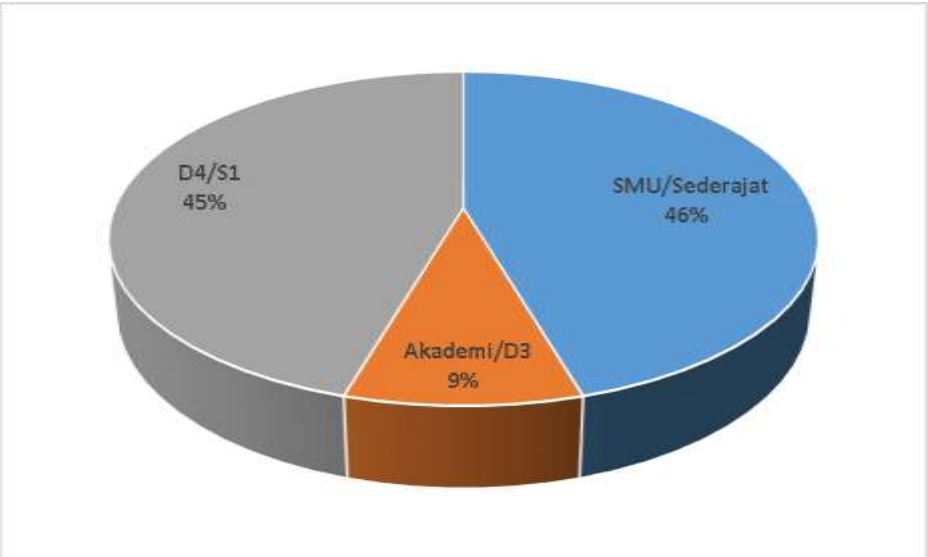

BAB III
PENDUDUK

BAB III
P E N D U D U K

Pada Tahun 2018, jumlah penduduk di Kecamatan Praya Barat Daya tercatat sebanyak 55.816 jiwa yang terdiri dari 26.414 jiwa penduduk laki-laki dan 29.402 jiwa penduduk perempuan. Dibandingkan dengan kecamatan lainnya di Kabupaten Lombok Tengah, jumlah penduduk kecamatan Praya Barat Daya menempati urutan kedua terbawah diatas kecamatan Batukliang utara.

Dengan membandingkan jumlah penduduk laki-laki dengan perempuan, maka akan diperoleh angka sex ratio. Pada tahun 2018, angka sex ratio Kecamatan Praya Barat Daya tercatat sebesar 90. Angka ini menunjukkan bahwa setiap 100 orang penduduk perempuan terdapat 90 orang penduduk laki-laki.

Jumlah rumah tangga di Kecamatan Praya Barat Daya Tahun 2018 sebanyak 17.152 rumah tangga, maka rata-rata anggota rumah tangga tercatat sebanyak 3 jiwa per rumah tangga. Bila dilihat per desa rata-rata anggota rumah tangga diseluruh desa di Kecamatan Praya Barat Daya yakni sebanyak 3 jiwa per rumah tangga

Dibandingkan dengan luas wilayah seluas 124,97 km2, selama periode 2010 sampai tahun 2018 telah terjadi peningkatan kepadatan penduduk yakni dari 410 jiwa per km2 pada tahun 2018 menjadi 447 jiwa per km2 pada tahun 2018. Bila diperhatikan keadaan masing-masing desa, desa Ungga merupakan desa yang paling padat penduduknya bahkan dengan angka yang sangat menonjol yakni 1.291 jiwa per km2, sebaliknya desa Montong Sapah merupakan desa yang paling jarang dengan angka kepadatan hanya mencapai 152 jiwa per km2.

Tabel 3.1 : Banyaknya Rumah Tangga dan Penduduk Dirinci Per Kecamatan di Kabupaten Lombok Tengah Tahun 2019

Kecamatan	Rumah Tangga	Penduduk		
		Laki	Peremp	L+P
(1)	(2)	(3)	(4)	(5)
1. Praya Barat	22464	36652	39972	76624
2. Prabarda	17300	26628	29644	56272
3. P u j u t	31190	51025	55368	106393
4. Praya Timur	21103	32532	35726	68258
5. Janapria	23967	35856	41906	77762
6. K o p a n g	24705	37463	44058	81521
7. P r a y a	31768	55385	59955	115340
8. Praya Tengah	19825	31681	34505	66186
9. Jonggat	30263	46584	50228	96812
10. Pringgarata	20558	34105	37737	71842
11. Batukliang	23978	35594	41804	77398
12. Btl. Utara	15727	24765	28315	53080
Jumlah / *Total*	282850	448270	448270	448270
2 0 1 8	280 437	444 480	494 929	939 409
2 0 1 7	277 866	440292	490 505	930 797
2 0 1 6	275 267	436155	485933	922088
2 0 1 5	272 518	431825	485054	912879

Sumber : Badan Pusat Statistik Kabupaten Lombok Tengah

Tabel 3.2 :Banyaknya Rumah Tangga dan Penduduk di Kecamatan Praya Barat Daya Tahun 2018

Desa	Rumah Tangga	Penduduk		
		Laki	Peremp	L+P
(1)	(2)	(3)	(4)	(5)
1. Mont. Sapah	1122	1651	1892	3543
2. Kabul	1816	3206	3468	6674
3. Pelambik	2078	2566	2980	5546
4. Ranggagata	1434	2217	2628	4845
5. Ungga	2263	2896	3220	6116
6. Darek	2399	3373	3799	7172
7. Batu Jangkih	1809	2671	2897	5568
8. Montong Ajan	1493	2433	2578	5011
9. Pandan Indah	1405	2576	2769	5345
10. Serage	994	2405	2698	5103
11. Teduh	487	634	714	1348
Jumlah / *Total*	17300	26628	29644	56272
2 0 1 8	17 152	26 414	29 402	55 861
2 0 1 7	16 995	26 177	29 150	55 327
2 0 1 6	16 668	25 942	28 891	54 833
2 0 1 5	16 668	25 696	28 612	54 308

Sumber : Badan Pusat Statistik Kabupaten Lombok Tengah

Tabel 3.3 : Kepadatan Penduduk di Kecamatan Praya Barat Daya Tahun 2019

Desa	Luas Wilayah (Km2)	Penduduk	Kepadatan (Jiwa/Km2)
(1)	(2)	(3)	(4)
1. Mont. Sapah	23,12	3543	153
2. Kabul	9,57	6674	697
3. Pelambik	20,14	5546	275
4. Ranggagata	6,4	4845	757
5. Ungga	4,7	6116	1301
6. Darek	12,24	7172	586
7. Batu Jangkih	10,89	5568	511
8. Montong Ajan	13,89	5011	361
9. Pandan Indah	8,45	5345	633
10. Serage	9,8	5103	521
11. Teduh	5,77	1348	234
Jumlah / *Total*	124,97	56272	450
2 0 1 8	124,97	55 861	447
2 0 1 7	124,97	55 327	443
2 0 1 6	124,97	54 833	439
2 0 1 5	124,97	54 308	435

Sumber : Badan Pusat Statistik Kabupaten Lombok Tengah

Tabel 3.4 : Sex Ratio Penduduk di Kecamatan Praya Barat Daya Tahun 2019

Desa	Laki	Perempuan	Sex Ratio
(1)	(2)	(3)	(4)
1. Mont. Sapah	1651	1892	87
2. Kabul	3206	3468	92
3. Pelambik	2566	2980	86
4. Ranggagata	2217	2628	84
5. Ungga	2896	3220	90
6. Darek	3373	3799	89
7. Batu Jangkih	2671	2897	92
8. Montong Ajan	2433	2578	94
9. Pandan Indah	2576	2769	93
10. Serage	2405	2698	89
11. Teduh	634	714	89
Jumlah / *Total*	26628	29644	90
2 0 1 8	26 414	29 402	90
2 0 1 7	26 177	29 150	90
2 0 1 6	25 942	28 891	90
2 0 1 5	25 696	28 612	90

Sumber : Badan Pusat Statistik Kabupaten Lombok Tengah

Tabel 3.5. : Banyaknya Keluarga Menurut Desa/Kelurahan dan Jenis Pengguna Listrik di Kecamatan Praya Barat Daya, 2019

Desa/Kelurahan	Pengguna Listrik			Bukan Pengguna Listrik
	PLN	Non PLN	Jumlah	
(1)	(2)	(3)	(4)	(5)
MONTONG SAPAH	1498	-	1498	-
KABUL	2595	-	2595	102
PELAMBIK	2501	-	2501	-
RANGGAGATA	1723	-	1723	-
UNGGA	2548	-	2548	-
DAREK	3120	-	3120	-
BATU JANGKIH	2392	-	2392	100
MONTONG AJAN	1953	-	1953	15
PANDAN INDAH	1980	-	1980	-
SERAGE	1330	-	1330	-
TEDUH	651	-	651	-
Praya Barat Daya	**20793**	**-**	**20793**	**217**

Sumber: BPS, Pendataan Potensi Desa (Podes) 2019

Grafik3. Persentase Penduduk Kecamatan Praya Barat Daya Menurut Desa Tahun 2019

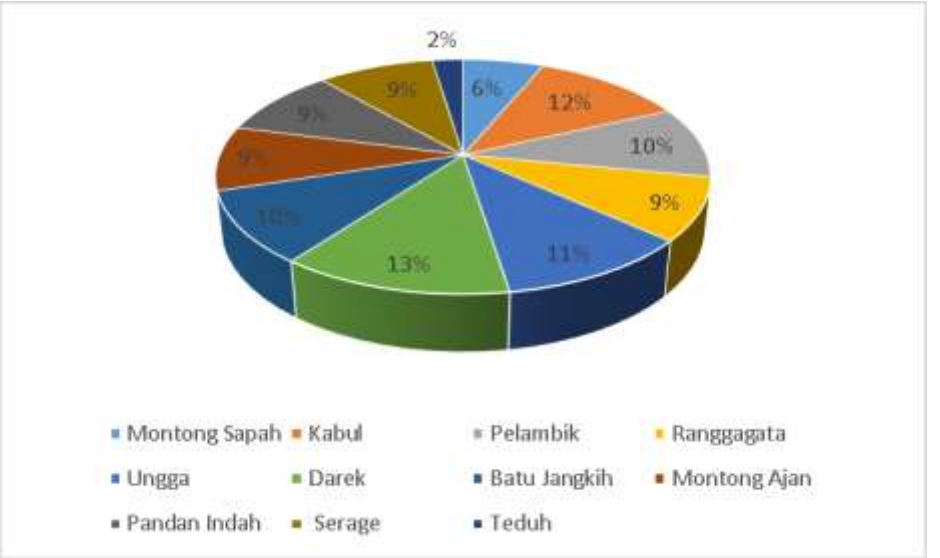

BAB IV
SOSIAL

BAB IV
S O S I A L

Meningkatnya kesejahteraan masyarakat yang ditandai dengan makin membaiknya keadaan sosial ekonomi merupakan salah satu indikasi keberhasilan pembangunan yang dilaksanakan pemerintah. Kondisi sosial masyarakat di Kecamatan Praya Barat Daya pada umumnya tidak berbeda jauh dengan masyarakat yang ada di kecamatan lain. Perubahan-perubahan sosial yang semakin maju/baik terjadi sebagai akibat dari keberhasilan pembangunan di bidang sosial dan ekonomi. Sarana dan prasarana bidang pendidikan, kesehatan, sosial kemasyarakatan lainnya semakin banyak dan tersebar relatif merata. Dengan demikian masyarakat akan semakin mudah dan gampang dalam mengaksesnya.

Karena sumber daya manusia dianggap sebagai modal utama pembangunan maka pengembangan SDM harus menjadi prioritas agar pambangunan dapat berjalan dengan lancar dan berkesinambungan. Untuk mendukung hal tersebut dibutuhkan peran aktif masyarakat serta ketersediaan sarana dan prasarana yang memadai. Peran aktif masyarakat dapat terlihat dari keberadaan sarana sekolah madrasah yang ada yang sebagian besar merupakan lembaga pendidikan yang pendirian dan pengelolaannya dilakukan oleh masyarakat.

Dibidang lain, indikasi keberhasilan pembangunan juga dapat terlihat dari meningkatnya taraf kesehatan masyarakat, oleh karena itu ketersediaan sarana dan prasarana kesehatan merupakan suatu kebutuhan yang cukup vital

Tabel 4.1 : Banyaknya SekolahTK/RA/BA Dirinci Per Desa di Kecamatan Praya Barat Tahun 2019

Desa	TK/RA/BA Negeri	TK/RA/BA Swasta	Jumlah
(1)	(2)	(3)	(4)
1. Montong Sapah	-	1	1
2. Kabul	-	2	2
3. Pelambik	-	2	2
4. Ranggagata	-	1	1
5. Ungga	-	2	2
6. Darek	2	3	5
7. Batu Jangkih	-	2	2
8. Montong Ajan	-	-	-
9. Pandan Indah	-	1	1
10. Serage	-	-	-
11. Teduh	-	-	-
Jumlah	**2**	**14**	**16**

Sumber : BPS, Pendataan Potensi Desa (Podes) 2019

Tabel 4.2 : Banyaknya Madrasah Ibtidaiyah (MI) Menurut Desa/Kelurahan di Kecamatan Praya Barat Daya, 2019

Desa	Negeri	Swasta	Jumlah
(1)	(2)	(3)	(4)
1. Montong Sapah	-	2	2
2. Kabul	-	4	4
3. Pelambik	-	5	5
4. Ranggagata	-	1	1
5. Ungga	-	1	1
6. Darek	-	3	3
7. Batu Jangkih	-	5	5
8. Montong Ajan	-	4	4
9. Pandan Indah	-	5	5
10. Serage	-	3	3
11. Teduh	-	1	1
Jumlah	**-**	**34**	**34**

Sumber: BPS, Pendataan Potensi Desa (Podes) 2019

Tabel 4.3 : Banyaknya Sekolah Menengah Pertama (SMP) Menurut Desa/Kelurahan di Kecamatan Praya Barat Daya, 2019

Desa	Negeri	Swasta	Jumlah
(1)	(2)	(3)	(4)
1. Montong Sapah	1	-	1
2. Kabul	1	1	2
3. Pelambik	-	-	-
4. Ranggagata	2	-	2
5. Ungga	-	-	-
6. Darek	1	-	1
7. Batu Jangkih	1	1	2
8. Montong Ajan	2	1	3
9. Pandan Indah	-	-	-
10. Serage	1	-	1
11. Teduh	-	1	1
Jumlah	**9**	**4**	**13**

Sumber : BPS, Pendataan Potensi Desa (Podes) 2019s

Tabel 4.4 : Banyaknya Madrasah Tsanawiyah (MTs) Menurut Desa/Kelurahan di Kecamatan Praya Barat Daya, 2019

Desa	Negeri	Swasta	Jumlah
(1)	(2)	(3)	(4)
1. Montong Sapah	-	2	2
2. Kabul	-	3	3
3. Pelambik	-	3	3
4. Ranggagata	-	2	2
5. Ungga	-	1	1
6. Darek	-	2	2
7. Batu Jangkih	-	3	3
8. Montong Ajan	-	4	4
9. Pandan Indah	-	4	4
10. Serage	-	1	1
11. Teduh	-	-	-
Jumlah	**-**	**25**	**25**

Sumber : BPS, Pendataan Potensi Desa (Podes) 2019

Tabel 4.5 : Banyaknya Sekolah Menengah Atas (SMA) Menurut Desa/ Kelurahan di Kecamatan Praya Barat Daya, 2019

Desa	Negeri	Swasta	Jumlah
(1)	(2)	(3)	(4)
1. Montong Sapah	0	0	0
2. Kabul	0	0	0
3. Pelambik	0	0	0
4. Ranggagata	0	0	0
5. Ungga	0	0	0
6. Darek	1	0	1
7. Batu Jangkih	0	1	1
8. Montong Ajan	0	0	0
9. Pandan Indah	0	1	1
10. Serage	0	0	0
11. Teduh	0	0	0
Jumlah	**1**	**2**	**3**

Sumber : BPS, Pendataan Potensi Desa (Podes) 2019

Tabel 4.6 : Banyaknya Madrasah Aliyah (MA) Menurut Desa/ Kelurahan di Kecamatan Praya Barat Daya, 2019

Desa	Negeri	Swasta	Jumlah
(1)	(2)	(3)	(4)
1. Montong Sapah	-	1	1
2. Kabul	-	-	-
3. Pelambik	-	-	-
4. Ranggagata	-	-	-
5. Ungga	-	-	-
6. Darek	-	2	2
7. Batu Jangkih	-	-	-
8. Montong Ajan	-	-	-
9. Pandan Indah	-	-	-
10. Serage	-	-	-
11. Teduh	-	-	-
Jumlah	**-**	**3**	**3**

Sumber : BPS, Pendataan Potensi Desa (Podes) 2019

Tabel 4.7 : Banyaknya Sekolah Menengah Kejuruan (SMK) Menurut Desa/Kelurahan di Kecamatan Praya Barat Daya, 2019

Desa	SMK Negeri	SMK Swasta	Jumlah
(1)	(2)	(3)	(4)
1. Montong Sapah	-	1	1
2. Kabul	-	-	-
3. Pelambik	-	-	-
4. Ranggagata	-	-	-
5. Ungga	-	-	-
6. Darek	-	2	2
7. Batu Jangkih	-	-	-
8. Montong Ajan	-	-	-
9. Pandan Indah	-	-	-
10. Serage	-	-	-
11. Teduh	-	-	-
Jumlah	-	3	3

Sumber : BPS, Pendataan Potensi Desa (Podes) 2019

Tabel 4.8 : Banyaknya Akademi/Perguruan Tinggi Menurut Desa/Kelurahan di Kecamatan Praya Barat Daya, 2019

Desa	SMK Negeri	SMK Swasta	Jumlah
(1)	(2)	(3)	(4)
1. Montong Sapah	-	-	-
2. Kabul	-	-	-
3. Pelambik	-	-	-
4. Ranggagata	-	-	-
5. Ungga	-	-	-
6. Darek	-	-	-
7. Batu Jangkih	-	-	-
8. Montong Ajan	-	-	-
9. Pandan Indah	-	-	-
10. Serage	-	-	-
11. Teduh	-	-	-
Jumlah	-	-	-

Sumber : BPS, Pendataan Potensi Desa (Podes) 2019

Tabel 4.9 : Banyaknya Akademi/Perguruan Tinggi Menurut Desa/Kelurahan di Kecamatan Praya Barat Daya, 2019

Desa/Kelurahan	Negeri	Swasta	Jumlah
(1)	(2)	(3)	(4)
1. Selong Belanak	-	-	-
2. Mekar Sari	-	-	-
3. Banyu Urip	-	-	-
4. Kateng	-	-	-
5. Mangkung	-	-	-
6. Bonder	-	-	-
7. Setanggor	-	-	-
8. Penujak	-	-	-
9. Batujai	-	-	-
10.Tanak Rarang	-	-	-
Jumlah	-	-	-

Sumber : BPS, Pendataan Potensi Desa (Podes) 2019

Tabel 4.10 : Kemudahan Untuk Mencapai Sarana Pendidikan Terdekat Bagi Desa/Kelurahan yang Tidak ada Sarana Pendidikan Menurut Desa/Kelurahan dan Jenjang Pendidikan di Kecamatan Praya Barat Daya, 2019

Desa/Kelurahan	SD	MI	SMP	MTs
(1)	(2)	(3)	(4)	(5)
1. Montong Sapah	-	-	-	-
2. Kabul	-	-	-	-
3. Pelambik	-	-	Mudah	-
4. Ranggagata	-	-	-	-
5. Ungga	-	-	Mudah	-
6. Darek	-	-	-	-
7. Batu Jangkih	-	-	-	-
8. Montong Ajan	-	-	-	-
9. Pandan Indah	-	-	Mudah	-
10. Serage	-	-	-	-
11. Teduh	-	-	-	Mudah

Sumber : BPS, Pendataan Potensi Desa (Podes) 2019

Lanjutan Tabel 4.10

Desa/Kelurahan	SMA	MA	SMK	Akademi/ Perguruan Tinggi
(1)	(6)	(7)	(8)	(9)
1. Montong Sapah	Mudah	Mudah	-	Mudah
2. Kabul	Mudah	-	Mudah	Mudah
3. Pelambik	Mudah	-	Mudah	Mudah
4. Ranggagata	Mudah	-	Mudah	Mudah
5. Ungga	Mudah	Mudah	Mudah	Mudah
6. Darek	-	-	-	Mudah
7. Batu Jangkih	-	-	Mudah	Mudah
8. Montong Ajan	Mudah	-	Mudah	Mudah
9. Pandan Indah	-	-	Mudah	Mudah
10. Serage	Mudah	Mudah	Mudah	Mudah
11. Teduh	Mudah	Mudah	Mudah	Mudah

Sumber : BPS, Pendataan Potensi Desa (Podes) 2019

Tabel 4.11 : Jumlah Pasangan Usia Subur dan Peserta KB Aktif Menurut Desa di Kecamatan Praya Barat Daya, 2019

Desa	Jumlah PUS	Peserta Aktif			
		IUD	MOW	MOP	Kondom
(1)	(2)	(2)	(3)	(5)	(6)
1. Montong Sapah	1.038	35	-	-	-
2. Kabul	1.312	1	2	1	7
3. Pelambik	1.426	15	5	1	6
4. Ranggagata	817	5	3	-	-
5. Ungga	1.612	7	9	1	3
6. Darek	1.631	8	10	-	5
7. Batu Jangkih	1.668	58	5	-	-
8. Montong Ajan	1.197	31	5	-	-
9. Pandan Indah	1.249	9	2	-	2
10. Serage	825	-	-	-	-
11. Teduh	357	6	-	-	-
Jumlah	**13.132**	**175**	**41**	**3**	**23**

Sumber: Dinas Pemberdayaan Perempuan, Perlindungan Anak, Pengendalian Penduduk dan KB Kabupaten Lombok Tengah

Tabel 4.11 : Lanjutan

Desa	Implan	Suntik	PIL	Jumlah
(1)	(7)	(8)	(9)	(10)
1. Montong Sapah	143	458	37	673
2. Kabul	76	792	28	907
3. Pelambik	196	716	39	978
4. Ranggagata	59	389	1	457
5. Ungga	149	806	127	1.102
6. Darek	121	943	43	1.130
7. Batu Jangkih	388	428	40	919
8. Montong Ajan	247	473	26	782
9. Pandan Indah	76	673	87	849
10. Serage	32	480	55	567
11. Teduh	45	177	16	244
Jumlah	**1.532**	**6.335**	**499**	**8.608**

Sumber: Dinas Pemberdayaan Perempuan, Perlindungan Anak, Pengendalian Penduduk dan KB Kabupaten Lombok Tengah

Tabel 4.12 : Jumlah Peserta KB Aktif Menurut Jalur dan Desa di Kecamatan Praya Barat Daya, 2019

Desa	Jalur Swasta	Jalur Pemerintah	Peserta KB Aktif
(1)	(2)	(3)	(4)
1. Montong Sapah	-	675	675
2. Kabul	98	809	907
3. Pelambik	243	735	978
4. Ranggagata	-	553	553
5. Ungga	-	1.102	1.102
6. Darek	211	919	1.130
7. Batu Jangkih	-	1.091	1.091
8. Montong Ajan	-	782	782
9. Pandan Indah	-	849	849
10. Serage	-	567	567
11. Teduh	-	244	244
Jumlah	**552**	**8.326**	**8.878**

Sumber : Dinas Pemberdayaan Perempuan, Perlindungan Anak, Pengendalian Penduduk dan KB Kabupaten Lombok Tengah

Tabel 4.13: Jumlah Peserta KB Menurut Metode Kontrasepsi dan Desa di Kecamatan Praya Barat Daya, 2019

Desa	Pil	Spiral	Kondom	Suntikan
(1)	(2)	(3)	(4)	(5)
1. Montong Sapah	-	-	-	99
2. Kabul	27	-	4	138
3. Pelambik	3	-	-	176
4. Ranggagata	1	-	-	66
5. Ungga	-	-	-	95
6. Darek	23	1	-	140
7. Batu Jangkih	8	2	-	190
8. Montong Ajan	-	-	-	132
9. Pandan Indah	1	-	-	116
10. Serage	-	-	-	270
11. Teduh	23	-	2	81
Jumlah	**86**	**3**	**6**	**1.503**

Sumber: Dinas Pemberdayaan Perempuan, Perlindungan Anak, Pengendalian Penduduk dan KB Kabupaten Lombok Tengah

Tabel 4.13 : *Lanjutan*

Desa	Susuk	MOW	MOP	Jumlah	% thd. Target
(1)	(6)	(7)	(8)	(9)	(10)
1. Montong Sapah	22	-	-	121	100,83
2. Kabul	14	-	-	183	106,66
3. Pelambik	9	-	-	188	87,85
4. Ranggagata	-	-	-	67	41,61
5. Ungga	12	-	-	107	57,21
6. Darek	171	-	-	335	165,02
7. Batu Jangkih	67	-	-	267	180,40
8. Montong Ajan	58	-	-	190	132,86
9. Pandan Indah	30	-	-	147	108,88
10. Serage	10	-	-	280	285,71
11. Teduh	3	-	-	109	178,68
Jumlah	**396**	**-**	**-**	**1.994**	**1.445,71**

Sumber: Dinas Pemberdayaan Perempuan, Perlindungan Anak, Pengendalian Penduduk dan KB Kabupaten Lombok Tengah

Tabel 4.14 : Jumlah Sarana Pelayanan Kesehatan dirinci Menurut Desa di Kecamatan Praya Barat Daya Tahun 2019

Desa/Kelurahan	Rumah Sakit	Rumah Sakit Bersalin	Poliklinik/Balai Pengobatan
(1)	(2)	(3)	(4)
1. Montong Sapah	-	-	-
2. Kabul	-	-	-
3. Pelambik	-	-	-
4. Ranggagata	-	-	-
5. Ungga	-	-	-
6. Darek	-	-	-
7. Batu Jangkih	-	-	-
8. Montong Ajan	-	-	-
9. Pandan Indah	-	-	-
10. Serage			
11. Teduh	-	-	-
Jumlah	**-**	**-**	**-**

Tabel 4.14 : Lanjutan

Desa/Kelurahan	Puskesmas		Apotek
	Rawat Inap	Tanpa Rawat Inap	
(1)	(6)	(7)	(8)
1. Montong Sapah	-	-	-
2. Kabul	-	-	-
3. Pelambik	-	-	-
4. Ranggagata	-	-	-
5. Ungga	-	-	-
6. Darek	1	-	1
7. Batu Jangkih	1	-	-
8. Montong Ajan	-	-	-
9. Pandan Indah	-	-	-
10. Serage			
11. Teduh	-	-	-
Jumlah	**2**	**-**	**1**

Sumber: BPS, Pendataan Potensi Desa (Podes) 2019

Tabel 4.15 : Kemudahan Mencapai Sarana Kesehatan Terdekat Bagi Desa/Kelurahan yang Tidak ada Sarana Kesehatan Menurut Desa/Kelurahan dan Jenis Sarana Kesehatan di Kecamatan Praya Barat Daya, 2019

Desa/Kelurahan	Rumah Sakit	Rumah Sakit Bersalin	Poliklinik/Balai Pengobatan
(1)	(2)	(3)	(4)
1. Montong Sapah	Mudah	Mudah	Mudah
2. Kabul	Mudah	Mudah	Mudah
3. Pelambik	Mudah	Mudah	Sulit
4. Ranggagata	Mudah	Mudah	Mudah
5. Ungga	Mudah	Mudah	Mudah
6. Darek	Mudah	Mudah	Mudah
7. Batu Jangkih	Mudah	Mudah	Mudah
8. Montong Ajan	Mudah	Mudah	Mudah
9. Pandan Indah	Mudah	Mudah	Mudah
10. Serage	Mudah	Mudah	Mudah
11. Teduh	Mudah	Mudah	Mudah

Tabel 4.15 : Lanjutan

Desa/Kelurahan	Puskesmas		Apotek
	Rawat Inap	Tanpa Rawat Inap	
(1)	(6)	(7)	(8)
1. Montong Sapah	Mudah	Mudah	Mudah
2. Kabul	Mudah	Mudah	Mudah
3. Pelambik	Mudah	Mudah	Mudah
4. Ranggagata	Mudah	Mudah	Mudah
5. Ungga	Mudah	Mudah	Mudah
6. Darek	-	Mudah	-
7. Batu Jangkih	-	Mudah	Mudah
8. Montong Ajan	Mudah	Sulit	Mudah
9. Pandan Indah	Mudah	Mudah	Mudah
10. Serage	Mudah	Mudah	Mudah
11. Teduh	Mudah	Mudah	Mudah

Sumber: BPS, Pendataan Potensi Desa (Podes) 2019

Tabel 4.16 : Banyaknya Desa/Kelurahan Menurut Keberadaan Penerangan Jalan Utama Desa/Kelurahan di Kecamatan Praya Barat Daya, 2018 dan 2019

Penerangan Jalan Utama	2018	2019
(1)	(2)	(3)
Sumber Penerangan Jalan Utama		
Listrik Pemerintah	9	9
Listrik Non Pemerintah	2	2
Non Listrik	-	-

Sumber : BPS, Pendataan Potensi Desa (Podes) 2014,2018, dan 2019

Tabel 4.17 : Banyaknya Desa/Kelurahan Menurut Jenis Bahan Bakar untuk Memasak yang Digunakan Oleh Sebagian Besar Keluarga di Kecamatan Praya Barat Daya, 2018 dan 2019

Jenis Bahan Bakar	2018	2019
(1)	(2)	(3)
Gas Kota	-	-
LPG 3 Kg	11	11
LPG lebih dari 3 Kg	-	-
Minyak Tanah	-	-
Kayu Bakar	-	-

Sumber : BPS, Pendataan Potensi Desa (Podes) 2018, dan 2019

Tabel 4.18 : Banyaknya Desa/Kelurahan Menurut Sumber Air Minum Sebagian Besar Keluarga di Kecamatan Praya Barat Daya, 2018 dan 2019

Sumber Air Minum	2018	2019
(1)	(2)	(3)
Air Kemasan Bermerk	-	-
Air Isi Ulang	2	1
Ledeng Dengan Meteran	-	2
Ledeng Tanpa Meteran	-	-
Sumur Bor atau Pompa	-	1
Sumur	9	6
Mata Air	-	1
Sungai/Danau/Kolam/ Waduk/Situ/ Embung/Bendungan	-	-
Air Hujan	-	-
Lainnya	-	-

Sumber : BPS, Pendataan Potensi Desa (Podes) 2018 dan 2019

Tabel 4.19 : Banyaknya Desa/Kelurahan Menurut Penggunaan Fasilitas Tempat Buang Air Besar Sebagian Besar Keluarga di Kecamatan Praya Barat Daya, 2018 dan 2019

Fasilitas Tempat Buang Air Besar	2018	2019
(1)	(2)	(3)
Jamban	**4**	**4**
Sendiri	3	4
Bersama	-	-
Umum	1	-
Bukan Jamban	**7**	**7**

Sumber : BPS, Pendataan Potensi Desa (Podes) 2018, dan 2019

Tabel 4.20 : Banyaknya Kejadian Bencana Alam Menurut Desa/Kelurahan dan Jenis Bencana Alam di Kecamatan Praya Barat Daya, 2018

Desa/Kelurahan	Gempa Bumi	Tsunami	Gunung Meletus	Tanah Longsor
(1)	(2)	(3)	(4)	(5)
1. Montong Sapah	1	-	-	-
2. Kabul	1	-	-	-
3. Pelambik	2	-	-	-
4. Ranggagata	2	-	-	-
5. Ungga	2	-	-	-
6. Darek	2	-	-	-
7. Batu Jangkih	2	-	-	-
8. Montong Ajan	2	-	-	-
9. Pandan Indah	2	-	-	-
10. Serage	2			
11. Teduh	2	-	-	-
Jumlah	**20**	**-**	**-**	**-**

Sumber : BPS, Pendataan Potensi Desa (Podes) 2019

Tabel 4.20 : Lanjutan

Desa/Kelurahan	Banjir	Banjir Bandang	Kekeringan
(1)	(6)	(7)	(8)
1. Montong Sapah	-	-	-
2. Kabul	-	-	-
3. Pelambik	-	-	-
4. Ranggagata	-	-	-
5. Ungga	-	-	-
6. Darek	-	-	-
7. Batu Jangkih	-	-	-
8. Montong Ajan	-	-	-
9. Pandan Indah	-	-	-
10. Serage			
11. Teduh	-	-	-
Jumlah	**-**	**-**	**-**

Sumber : BPS, Pendataan Potensi Desa (Podes) 2019

Tabel 4.20 : Lanjutan

Desa/Kelurahan	Kebakaran Hutan dan Lahan	Angin Puyuh/ Puting Beliung/ Topan	Gelombang Pasang Laut
(1)	(9)	(10)	(11)
1. Montong Sapah	-	-	-
2. Kabul	-	-	-
3. Pelambik	-	-	-
4. Ranggagata	-	-	-
5. Ungga	-	-	-
6. Darek	-	-	-
7. Batu Jangkih	-	-	-
8. Montong Ajan	-	-	-
9. Pandan Indah	-	-	-
10. Serage	-	-	-
11. Teduh	-	-	-
Jumlah	**-**	**-**	**-**

Sumber : BPS, Pendataan Potensi Desa (Podes) 2019

Tabel 4.21 : Banyaknya Korban Jiwa Akibat Bencana Alam Menurut Desa/Kelurahan dan Jenis Bencana Alam di Kecamatan Praya Barat Daya, 2018

Desa/Kelurahan	Gempa Bumi	Tsunami	Gunung Meletus	Tanah Longsor
(1)	(2)	(3)	(4)	(5)
1. Montong Sapah	-	-	-	-
2. Kabul	-	-	-	-
3. Pelambik	-	-	-	-
4. Ranggagata	-	-	-	-
5. Ungga	-	-	-	-
6. Darek	-	-	-	-
7. Batu Jangkih	-	-	-	-
8. Montong Ajan	-	-	-	-
9. Pandan Indah	-	-	-	-
10. Serage	-	-	-	-
11. Teduh	-	-	-	-
Jumlah	**-**	**-**	**-**	**-**

Sumber : BPS, Pendataan Potensi Desa (Podes) 2019

Tabel 4.21 : Lanjutan

Desa/Kelurahan	Banjir	Banjir Bandang	Kekeringan
(1)	(6)	(7)	(8)
1. Montong Sapah	-	-	-
2. Kabul	-	-	-
3. Pelambik	-	-	-
4. Ranggagata	-	-	-
5. Ungga	-	-	-
6. Darek	-	-	-
7. Batu Jangkih	-	-	-
8. Montong Ajan	-	-	-
9. Pandan Indah	-	-	-
10. Serage			
11. Teduh	-	-	-
Jumlah	**-**	**-**	**-**

Sumber : BPS, Pendataan Potensi Desa (Podes) 2019

Tabel 4.21 : Lanjutan

Desa/Kelurahan	Kebakaran Hutan dan Lahan	Angin Puyuh/ Puting Beliung/ Topan	Gelombang Pasang Laut
(1)	(9)	(10)	(11)
1. Montong Sapah	-	-	-
2. Kabul	-	-	-
3. Pelambik	-	-	-
4. Ranggagata	-	-	-
5. Ungga	-	-	-
6. Darek	-	-	-
7. Batu Jangkih	-	-	-
8. Montong Ajan	-	-	-
9. Pandan Indah	-	-	-
10. Serage	-	-	-
11. Teduh	-	-	-
Jumlah	**-**	**-**	**-**

Sumber : BPS, Pendataan Potensi Desa (Podes) 2019

Tabel 4.22 : Keberadaan Fasilitas/Upaya Antisipasi/Mitigasi Bencana Alam Menurut Desa/Kelurahan di Kecamatan Praya Barat Daya, 2019

Desa/Kelurahan	Sistem Peringatan Dini Bencana Alam	Sistem Peringatan Dini Khusus Tsunami	Perlengkapan Keselamatan
(1)	(2)	(3)	(4)
1. Montong Sapah	Tidak Ada	Bukan Wilayah Potensi Tsunami	Tidak Ada
2. Kabul	Tidak Ada	Bukan Wilayah Potensi Tsunami	Tidak Ada
3. Pelambik	Tidak Ada	Bukan Wilayah Potensi Tsunami	Tidak Ada
4. Ranggagata	Tidak Ada	Tidak Ada	Tidak Ada
5. Ungga	Tidak Ada	Bukan Wilayah Potensi Tsunami	Tidak Ada
6. Darek	Tidak Ada	Bukan Wilayah Potensi Tsunami	Tidak Ada
7. Batu Jangkih	Tidak Ada	Bukan Wilayah Potensi Tsunami	Tidak Ada
8. Montong Ajan	Tidak Ada	Tidak Ada	Tidak Ada
9. Pandan Indah	Tidak Ada	Bukan Wilayah Potensi Tsunami	Tidak Ada
10. Serage	Tidak Ada	Tidak Ada	Tidak Ada
11. Teduh	Tidak Ada	Bukan Wilayah Potensi Tsunami	Tidak Ada

Sumber : BPS, Pendataan Potensi Desa (Podes) 2019

Tabel 4.22 : Lanjutan

Desa/Kelurahan	Rambu-rambu dan Jalur Evakuasi Bencana	Pembuatan, Perawatan, atau Normalisasi: Sungai, Kanal, Tanggul, Parit, Drainase, Waduk, Pantai, dll
(1)	(5)	(6)
1. Montong Sapah	Tidak Ada	Tidak Ada
2. Kabul	Tidak Ada	Tidak Ada
3. Pelambik	Tidak Ada	Tidak Ada
4. Ranggagata	Tidak Ada	Tidak Ada
5. Ungga	Tidak Ada	Tidak Ada
6. Darek	Tidak Ada	Tidak Ada
7. Batu Jangkih	Tidak Ada	Tidak Ada
8. Montong Ajan	Ada	Tidak Ada
9. Pandan Indah	Tidak Ada	Tidak Ada
10. Serage	Tidak Ada	Tidak Ada
11. Teduh	Tidak Ada	Tidak Ada

Sumber : BPS, Pendataan Potensi Desa (Podes) 2019

Tabel 4.23 : Banyaknya Desa/Kelurahan yang Memiliki Kelompok Kegiatan Olahraga Menurut Jenis Olahraga dan Ketersedian Fasilitas/Lapangan Olahraga di Kecamatan Praya Barat Daya, 2019

Jenis Olahraga	Kondisi Fasilitas/Lapangan Olahraga			Tidak Ada Fasilitas/Lapangan Olahraga
	Baik	Rusak Sedang	Rusak Parah	
(1)	(2)	(3)	(4)	(5)
Sepak bola	1	1	-	9
Bola voli	-	-	-	11
Bulu tangkis	-	-	-	11
Bola basket	-	-	-	11
Tenis lapangan	-	-	-	11
Tenis meja	1	-	-	10
Futsal	-	-	-	11
Renang	-	-	-	11
Bela diri (pencak silat, karate, dll)	-	-	-	11
Bilyard	-	-	-	11
Pusat kebugaran (senam, fitness, aerobik, dll)	-	-	-	11
Lainnya	-	-	-	11

Sumber : BPS, Pendataan Potensi Desa (Podes) 2019

Grafik 4. Jumlah Pasangan Usia Subur di Kecamatan Praya Barat Daya Menurut Desa Tahun 2019

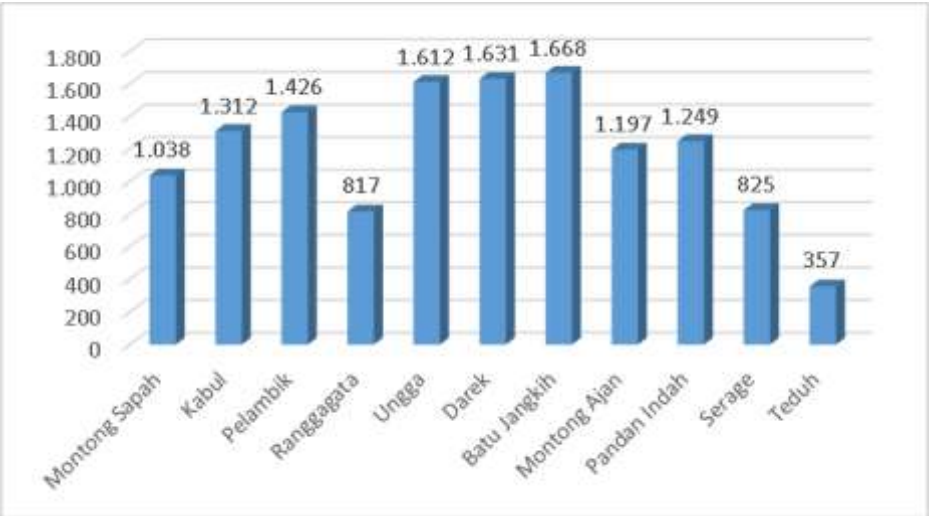

BAB V
PERTANIAN

BAB V
P E R T A N I A N

Kecamatan Praya Barat Daya yang masuk dalam lingkar Lombok Selatan, beberapa tahun yang lalu dikenal sebagai daerah tandus yang identik dengan kemiskinan, kelaparan dan keterbelakangan. Namun seiring perjalanan waktu, adanya pembangunan dam dan bendungan setidaknya dapat mengurangi permasalahan diatas, meskipun sektor pertanian sebagai salah satu sumber pencaharian sebagaian besar penduduk belum mampu terangkat secara optimal.

Selain dengan memanfaatkan bendungan yang ada, peningkatan produktivitas lahan pertanian juga dilakukan melalui peningkatan pengetahuan petani dalam tehnik bertani ditambah dengan pengetahuan tentang berbagai jenis komoditi pertanian yang dapat menciptakan output yang memiliki harga jual yang lebih menjanjikan bagi petani, sehingga tingkat kesejahteraan petani dapat terangkat dari waktu ke waktu.

Selain bendungan penyediaan air untuk pertanian jiga dilakukan dengan pembangunan embung di masing-masing desa, dengan adanya embum-embung ini diharapkan ketersediaan air bagi petani dapat lebih terjamin dan merata.

Tabel 5.1 : Banyaknya Embung Desa Menurut Desa/Kelurahan di Kecamatan Praya Barat Daya, 2018 dan 2019

Desa	2018	2019
(1)	(2)	(3)
1. Montong Sapah	1	8
2. Kabul	5	8
3. Pelambik	1	7
4. Ranggagata	6	2
5. Ungga	-	-
6. Darek	-	-
7. Batu Jangkih	7	4
8. Montong Ajan	1	3
9. Pandan Indah	3	-
10. Serage	4	1
11. Teduh	-	-
Jumlah	**28**	**33**

Sumber: BPS, Pendataan Potensi Desa (Podes) 2018 dan 2019

BAB VI
PERHUBUNGAN

BAB VI
PERHUBUNGAN DAN TELEKOMUNIKASI

Salah satu sarana perhubungan yang memiliki peran cukup signifikan dalam ikut serta menunjang kemajuan perekonomian termasuk sangat berpengaruh terhadap kondisi sosial masyarakat adalah sarana jalan.

Sampai tahun 2019 di kecamatan Praya Barat Daya terdapat jalan aspal sudah tersebar hampir merata di semua desa di kecamatan Praya Barat Daya.

Terkait dengan itu maka alat angkutan umum yang biasa digunakan oleh masyarakat untuk kegiatan perekonomian adalah kendaraan roda empat serta kendaraan roda dua. Disamping itu kendaraan tidak bermotor seperti cidomo, gerobak maupun sepeda tetap digunakan oleh masyarakat sebagai sarana transportasi alternatif.

Kehidupan sosial ekonomi masyarakat pedesaan mengalami kemajuan yang cukup pesat dengan semakin mudahnya mobilisasi penduduk antar wilayah sehubungan pembangunan di bidang transportasi menunjukkan kemajuan yang cukup signifikan.

Untuk media informasi dan rekreasi, keberadaan TV dan telepon seluler semakin merata terdapat dalam setiap rumahtangga. Semakin meningkatnya kepemilikan kedua jenis alat informasi dan rekreasi ini tidak terlepas dengan semakin meningkatnya pendapatan masyarakat.

Tabel 6.2 : Sarana Transportasi Antar Desa/Kelurahan Menurut Desa/Kelurahan di Kecamatan Praya Barat Daya, 2019

Desa/Kelurahan	Jenis Transportasi	Keberadaan Angkutan Umum
(1)	(2)	(3)
1. Montong Sapah	Darat	Ada, tanpa trayek tetap
2. Kabul	Darat	Ada, tanpa trayek tetap
3. Pelambik	Darat	Ada, tanpa trayek tetap
4. Ranggagata	Darat	Ada, tanpa trayek tetap
5. Ungga	Darat	Ada, tanpa trayek tetap
6. Darek	Darat	Ada, tanpa trayek tetap
7.Serage	Darat	Ada, tanpa trayek tetap
8. Pandan Indah	Darat	Ada, dengan trayek tetap
9. Batu Jangkih	Darat	Ada, dengan trayek tetap
10. Montong Ajan	Darat	Tidak ada angkutan umum
11. Teduh	Darat	Tidak ada angkutan umum

Sumber : BPS, Pendataan Potensi Desa (Podes) 2019

Tabel 6.3 : Kondisi Jalan Darat Antar Desa/Kelurahan Menurut Desa/Kelurahan di Kecamatan Praya Barat Daya, 2019

Desa/Kelurahan	Jenis Permukaan Jalan	Dapat Dilalui Kendaraan Bermotor Roda 4 atau Lebih
(1)	(2)	(3)
1. Montong Sapah	Aspal/Beton	Sepanjang Tahun
2. Kabul	Aspal/Beton	Sepanjang Tahun
3. Pelambik	Aspal/Beton	Sepanjang Tahun
4. Ranggagata	Aspal/Beton	Sepanjang Tahun
5. Ungga	Aspal/Beton	Sepanjang Tahun
6. Darek	Aspal/Beton	Sepanjang Tahun
7.Serage	Aspal/Beton	Sepanjang Tahun
8. Pandan Indah	Aspal/Beton	Sepanjang Tahun
9. Batu Jangkih	Aspal/Beton	Sepanjang Tahun
10. Montong Ajan	Tanah	Sepanjang Tahun
11. Teduh	Tanah	Sepanjang Tahun

Sumber : BPS, Pendataan Potensi Desa (Podes) 2019

Tabel 6.3 : Jumlah Menara dan Operator Layanan Komunikasi Telepon Seluler Serta Kondisi Sinyal Telepon Seluler Menurut Desa/Kelurahan di Kecamatan Praya Barat Daya, 2019

Desa/Kelurahan	**Jumlah Menara Telepon Seluler (BTS)**	**Jumlah Operator Layanan Komunikasi Telepon Seluler Yang Menjangkau di Desa/Kelurahan**	**Kondisi Sinyal Telepon Seluler di Sebagian Besar Wilayah Desa/Kelurahan**
(1)	(2)	(3)	(4)
1. Montong Sapah	-	1	Kuat
2. Kabul	1	3	Kuat
3. Pelambik	2	4	Kuat
4. Ranggagata	2	3	Kuat
5. Ungga	2	4	Kuat
6. Darek	2	3	Kuat
7.Serage	1	2	Kuat
8. Pandan Indah	-	1	Kuat
9. Batu Jangkih	-	3	Kuat
10. Montong Ajan	-	2	Kuat
11. Teduh	-	3	Kuat
Praya Barat Daya	**10**	**29**	

Sumber : BPS, Pendataan Potensi Desa (Podes) 2019

Tabel 6.2 : Keberadaan Kantor Pos/Pos Pembantu/Rumah Pos dan Perusahaan/Agen Jasa Ekspedisi Swasta Menurut Desa/Kelurahan di Kecamatan Praya Barat, 2019

Desa/Kelurahan	Kantor Pos/Pos Pembantu/Rumah Pos	Perusahaan/Agen Jasa Ekspedisi Swasta
(1)	(2)	(3)
1. Montong Sapah	Tidak Ada	Tidak Ada
2. Kabul	Tidak Ada	Tidak Ada
3. Pelambik	Tidak Ada	Tidak Ada
4. Ranggagata	Tidak Ada	Tidak Ada
5. Ungga	Tidak Ada	Tidak Ada
6. Darek	Tidak Ada	Tidak Ada
7.Serage	Tidak Ada	Tidak Ada
8. Pandan Indah	Tidak Ada	Tidak Ada
9. Batu Jangkih	Tidak Ada	Tidak Ada
10. Montong Ajan	Tidak Ada	Tidak Ada
11. Teduh	Tidak Ada	Tidak Ada

Sumber : BPS, Pendataan Potensi Desa (Podes) 2019

BAB VII
EKONOMI

BAB VII
EKONOMI

Dalam publikasi ini data yang disajikan adalah data saran penunjang perekonomian di Kecamatan Praya Barat, Mulai dari warung, pertokoan, sarana akomodasi hingga fasilitas perbankan.

Perekonomian akan tumbuh dengan baik jika sarana dan prasarana penunjang kegiatan ekonomi masyarakat tersedia dan dapat dijangkau dengan mudah.

Fasilitas perbakan yang di kabupaten lombok tengah sudak menjangkau seluruh kecamatan dan melayani masyarakat dari semua kalangan. Pasar sebagai tempat transaksi antara produsen dan konsumen pun sudah tersebar di seluruh kecamatan di Kabupaten Lombok Tengah. Dengan tersedianya seluruh fasilitas perekonomian ini diharapkan perekonomian masyarakat Lombok Tengah dapat tumbuh dan berkembang.

Tabel 7.17 : Banyaknya Koperasi yang Masih Aktif Menurut Desa/Kelurahan dan Jenis Koperasi di Kecamatan Praya Barat Daya, 2019

Rincian	Koperasi Unit desa (KUD)	Koperasi Industri Kecil dan Kerajinan Rakyat (Kopinkra)	Koperasi Simpan Pinjam (Kospin)	Koperasi Lainnya
(1)	(2)	(3)	(4)	(5)
1. Montong Sapah	-	-	-	-
2. Kabul	-	-	2	-
3. Pelambik	-	-	-	-
4. Ranggagata	-	-	-	-
5. Ungga	-	-	-	-
6. Darek	-	-	-	-
7.Serage	-	-	-	-
8. Pandan Indah	-	-	-	-
9. Batu Jangkih	-	-	-	-
10. Montong Ajan	-	-	-	-
11. Teduh	-	-	-	-
Jumlah	**-**	**-**	**2**	**-**

Sumber : BPS, Pendataan Potensi Desa (Podes) 2019

Tabel 7.14 : Banyaknya Sarana dan Prasarana Ekonomi Menurut Desa/Kelurahan dan Jenisnya di Kecamatan Praya Barat Daya, 2019

Desa/Kelurahan	Kelompok Pertokoan	Pasar dengan Bangunan Permanen	Pasar dengan Bangunan Semi Permanen	Pasar Tanpa Bangunan
(1)	(2)	(3)	(4)	(5)
1. Montong Sapah	-	-	-	1
2. Kabul	-	-	1	-
3. Pelambik	-	-	1	-
4. Ranggagata	-	-	-	1
5. Ungga	-	-	-	1
6. Darek	-	-	1	-
7. Batu Jangkih	-	-	1	-
8. Montong Ajan	-	-	-	1
9. Pandan Indah	-	-	-	-
10. Serage	-	-	-	-
11. Teduh	-	-	-	-
Praya Barat Daya	**-**	**-**	**4**	**4**

Tabel 4.14 : Lanjutan

Desa/Kelurahan	Minimarket/ Swalayan [1]	Toko/Warung Kelontong	Restoran/ Rumah Makan
(1)	(6)	(7)	(8)
1. Montong Sapah	-	57	-
2. Kabul	-	63	-
3. Pelambik	-	115	-
4. Ranggagata	-	44	-
5. Ungga	-	182	-
6. Darek	2	96	-
7. Batu Jangkih	-	107	-
8. Montong Ajan	-	69	1
9. Pandan Indah	-	98	-
10. Serage	-	60	-
11. Teduh	-	9	-
Praya Barat Daya	**2**	**900**	**1**

Tabel 4.14 : Lanjutan

Desa/Kelurahan	Warung/Kedai Makanan	Hotel	Hostel/Motel/ Losmen/Wisma
(1)	(9)	(10)	(11)
1. Montong Sapah	-	-	-
2. Kabul	5	-	-
3. Pelambik	1	-	-
4. Ranggagata	2	-	-
5. Ungga	-	-	-
6. Darek	3	-	-
7. Batu Jangkih	-	-	-
8. Montong Ajan	-	2	1
9. Pandan Indah	-	-	-
10. Serage	-	-	-
11. Teduh	-	-	-
Praya Barat Daya	**11**	**2**	**1**

Catatan: [1] yang memiliki luas < 400 m2

Sumber : BPS, Pendataan Potensi Desa (Podes) 2019

Tabel 7.19 : Jumlah Sarana Lembaga Keuangan Yang Beroperasi di Desa/Kelurahan Kecamatan Praya Barat Daya 2019

Desa/Kelurahan	Bank Umum Pemerintah	Bank Umum Swasta	Bank Perkreditan Rakyat
(1)	(2)	(3)	(4)
1. Montong Sapah	-	-	-
2. Kabul	-	-	-
3. Pelambik	-	-	-
4. Ranggagata	-	-	-
5. Ungga	-	-	-
6. Darek	1	-	-
7.Serage	-	-	-
8. Pandan Indah	-	-	-
9. Batu Jangkih	-	-	-
10. Montong Ajan	-	-	-
11. Teduh	-	-	-
Jumlah	**1**	**-**	**-**

Sumber : BPS, Pendataan Potensi Desa (Podes) 2019

Grafik 5. Jumlah Toko/Warung di Kecamatan Praya Barat Daya Menurut Desa Tahun 2019

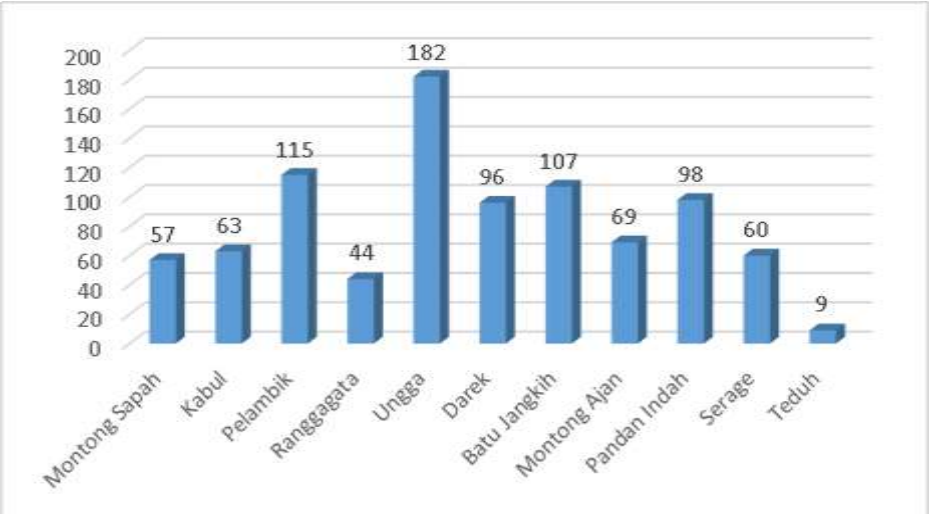

LAMPIRAN

Peta Tematik Kecamatan Praya Barat Daya

JARAK DESA DI KECAMATAN PRAYA BARAT DAYA KE TEMPAT PRAKTIK BIDAN TAHUN 2019

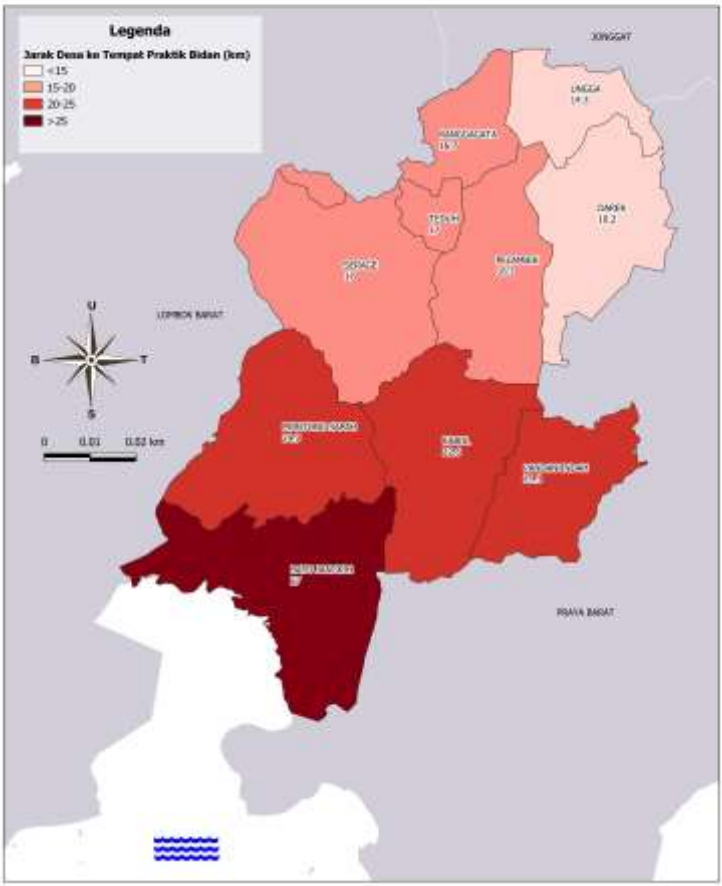

JARAK DESA DI KECAMATAN PRAYA BARAT DAYA KE RUMAH SAKIT BERSALIN TERDEKAT TAHUN 2019

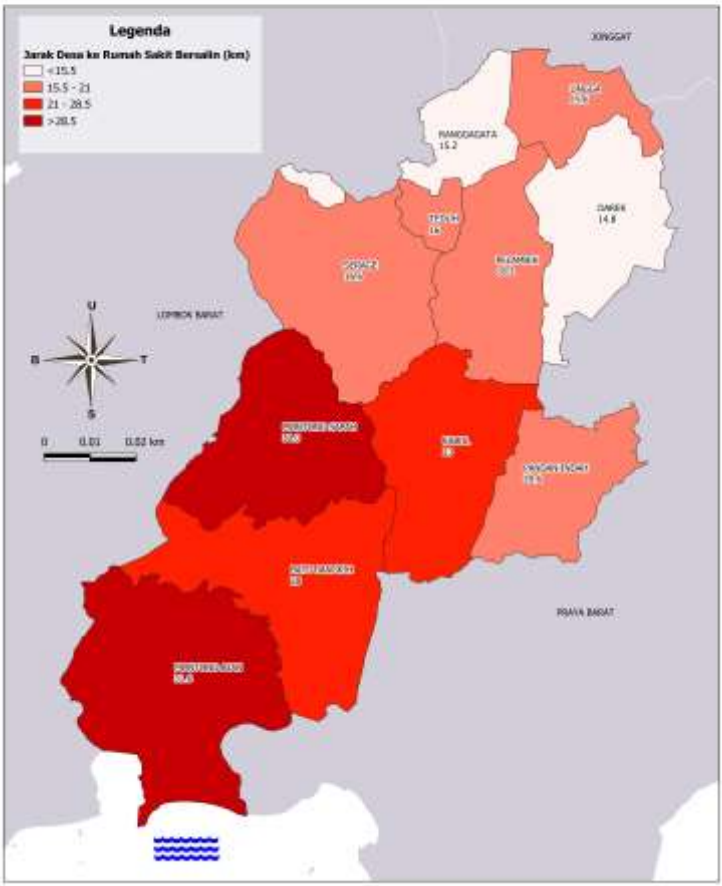

JARAK DESA DI KECAMATAN PRAYA BARAT DAYA KE RUMAH SAKIT TERDEKAT TAHUN 2019

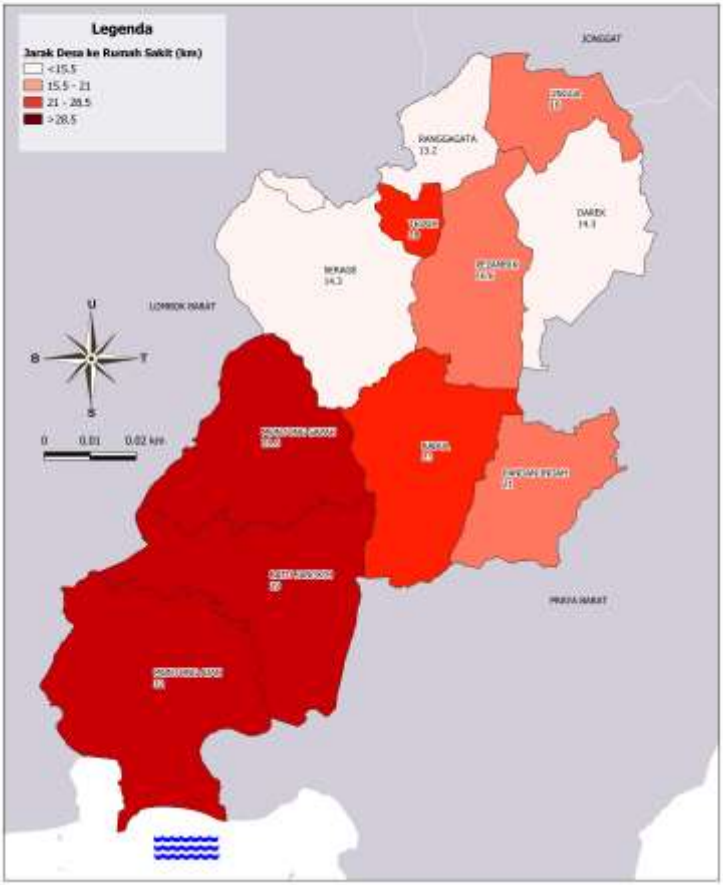

JUMLAH SEKOLAH DI KECAMATAN PRAYA BARAT DAYA MENURUT DESA TAHUN 2019

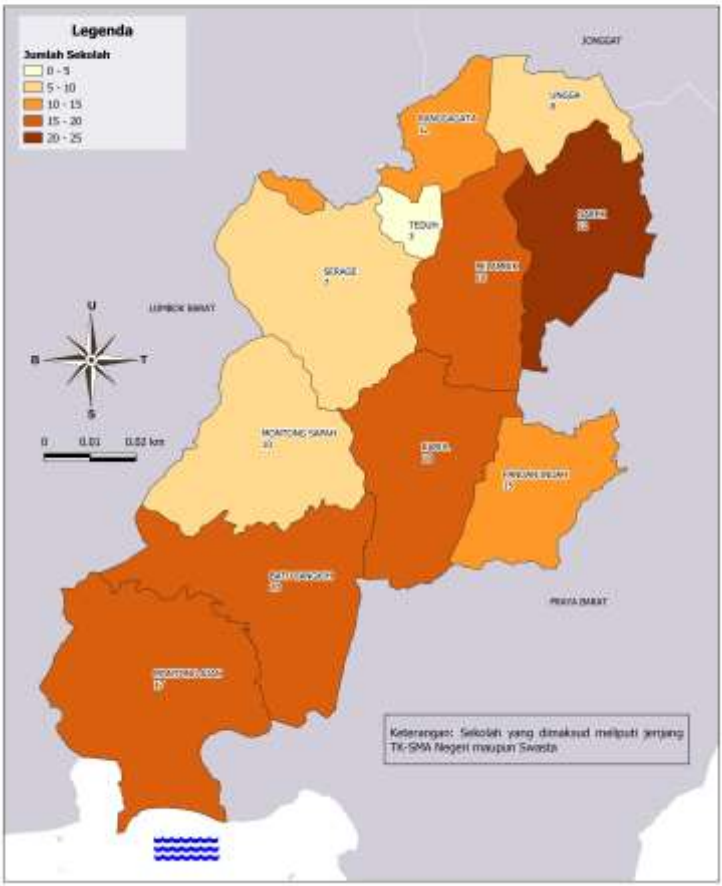

JUMLAH PAUD DI KECAMATAN PRAYA BARAT DAYA MENURUT DESA TAHUN 2019

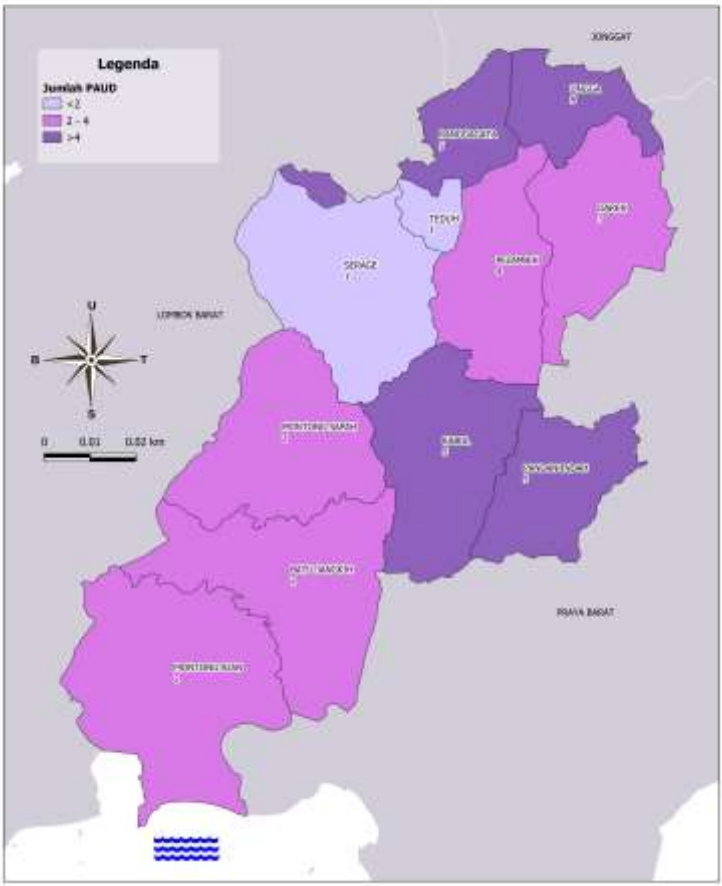

JUMLAH KELUARGA PENGGUNA LISTRIK PLN DI KECAMATAN PRAYA BARAT DAYA MENURUT DESA TAHUN 2019

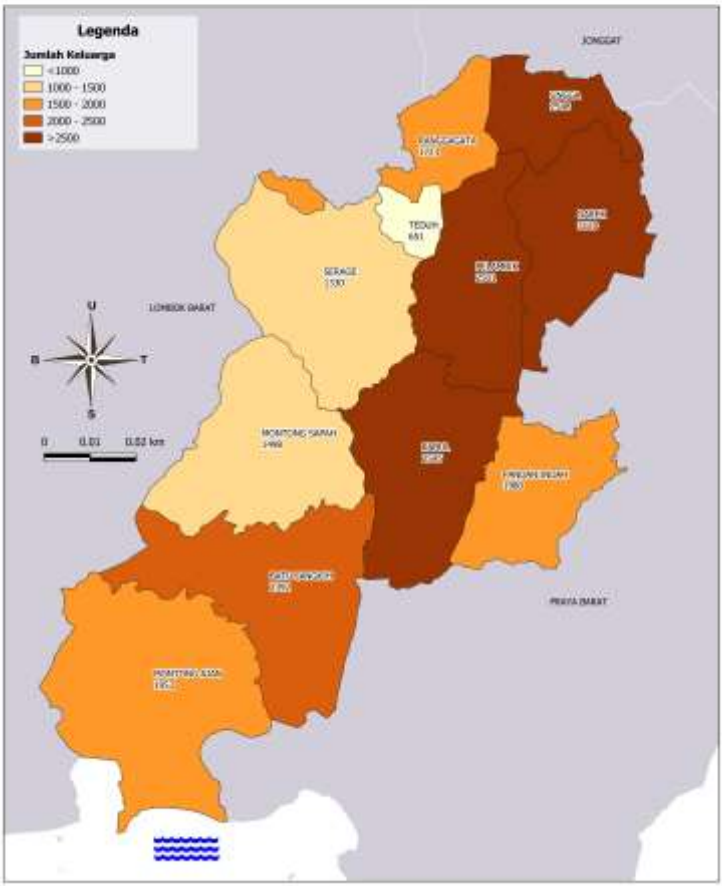

JUMLAH POSYANDU DI KECAMATAN PRAYA BARAT DAYA MENURUT DESA TAHUN 2019

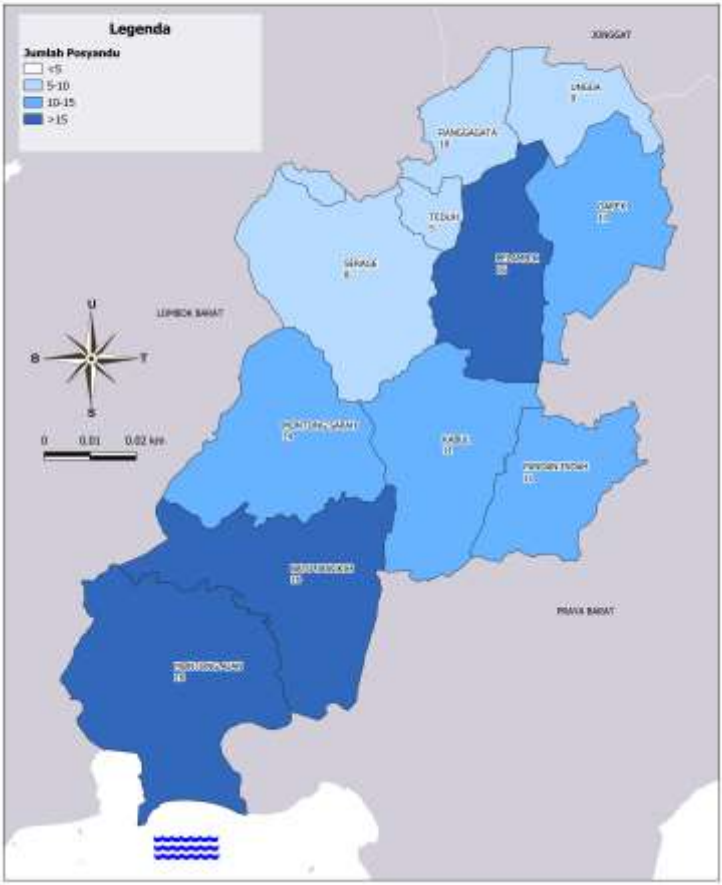
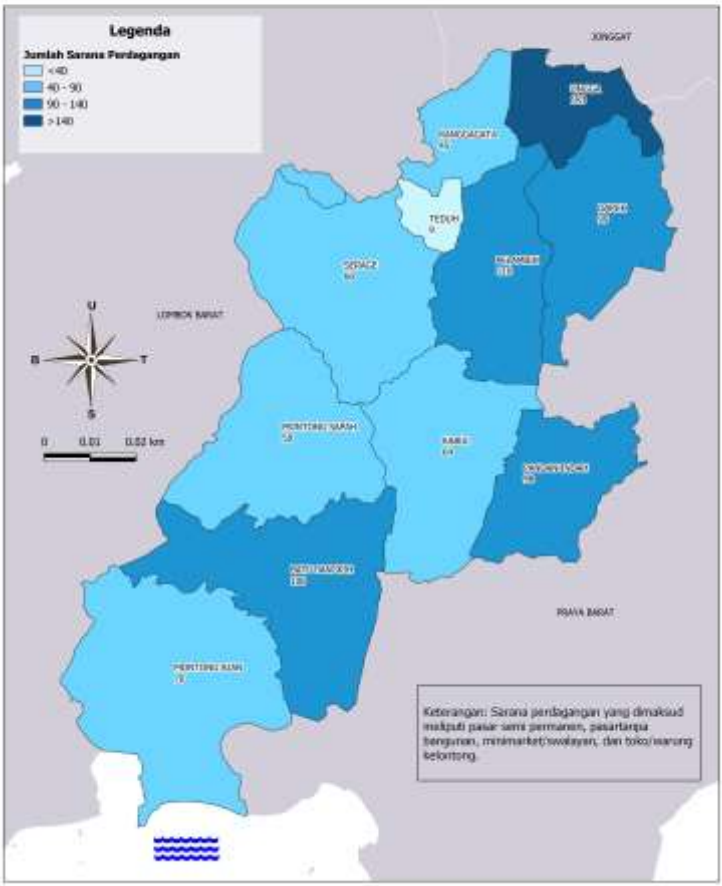
JUMLAH SARANA PERDAGANGAN DI KECAMATAN PRAYA BARAT DAYA MENURUT DESA TAHUN 2019