

STATISTIK DAN SPASIAL KECAMATAN PRAYA BARAT DAYA 2019



CAMAT PRAYA BARAT DAYA

KATA PENGANTAR

Berkat dukungan dan kerjasama yang baik dari seluruh komponen terkait khususnya di lingkup Kecamatan Praya Barat Daya, maka buku "**STATISTIK DAN SPASIAL KECAMATAN PRAYA BARAT DAYA 2019**" yang merupakan terbitan yang kesekian kalinya dan berhasil direalisasikan kembali.

Disadari bahwa kebutuhan akan data atau informasi statistik bagi para decision maker dan berbagai kalangan menjadi sesuatu yang pokok, karenanya penyediaan dan ketersediaan secara memadai dan berkesinambungan perlu mendapat perhatian. Diharapkan dengan hadirnya publikasi ini kebutuhan tersebut dapat sedikit terpenuhi diiringi oleh adanya upaya penyempurnaan dan peningkatan kualitas secara terus menerus.

Penghargaan dan terima kasih yang tulus tidak lupa kami sampaikan kepada Bapak Camat beserta jajarannya, begitu juga dengan segenap pihak terkait yang telah membantu hingga terwujudnya buku ini. Semoga publikasi ini dapat memberikan manfaat optimal bagi kemajuan masyarakat khususnya Kecamatan Praya Barat Daya dan masyarakat Lombok Tengah pada umumnya.

Darek, September 2019

KOORDINATOR STATISTIK
KECAMATAN PRAYA BARAT DAYA

ERFANI IDRUS
NIP.: 19740912 200604 1 016

KATA SAMBUTAN

Perencanaan yang baik dengan dukungan data yang akurat sangat diperlukan dalam melaksanakan pembangunan pada era otonomi daerah saat ini. Karenanya ketersediaan data statistik yang lengkap, akurat dan terpercaya menjadi suatu yang penting.

Terkait dengan itu kami pimpinan wilayah Kecamatan menyatakan sangat gembira dan menyambut baik terbitnya buku "**STATISTIK DAN SPASIAL KECAMATAN PRAYA BARAT DAYA 2019**" yang merupakan kelanjutan dari penerbitan tahun-tahun sebelumnya. Semoga usaha dan kegiatan seperti ini dapat berlanjut pada masa yang akan datang.

Kepada saudara Koordinator Statistik mudah-mudahan dapat terus menerus melaksanakan serta meningkatkan kegiatannya guna menunjang keberhasilan pembangunan di Kecamatan Praya Barat Daya.

Diharapkan agar semua Dinas/Instansi Nivo Kecamatan dan pengguna data dapat memanfaatkan data ini dengan sebaik-baiknya.

Darek, September 2019
CAMAT PRAYA BARAT DAYA

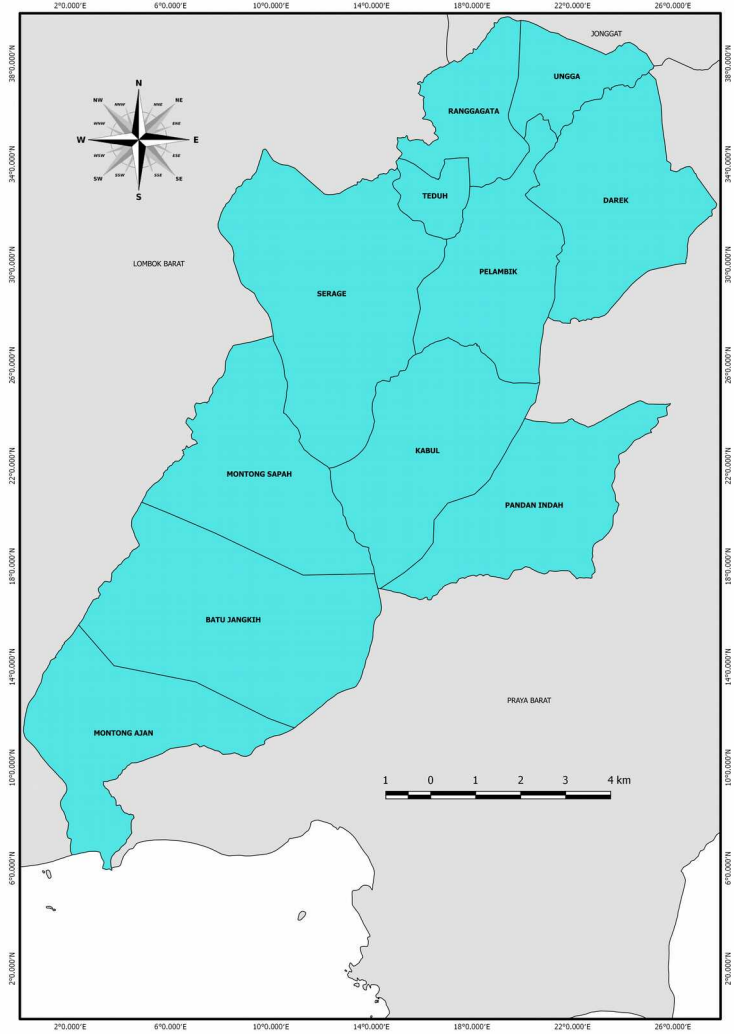
ZAENAL MUSTAKIM, AP, M.Si
NIP.

KETERANGAN UMUM

ARTI YANG DIGUNAKAN DALAM TABEL DAN GRAFIK

1. Tiga titik (...) berarti angka tidak tersedia
2. Garis pendek (-) berarti kosong (0) atau angka dapat diabaikan
3. Koma (,) dalam angka digunakan dalam tanda desimal

PETA WILAYAH KECAMATAN PRAYA BARAT DAYA



DAFTAR ISI

KATA PENGANTAR	v
KATA SAMBUTAN.....	vii
KETERANGAN UMUM.....	ix
PETA WILAYAH KECAMATAN PRAYA BARAT DAYA.....	xi
DAFTAR ISI.....	xiii
BAB I	3
GEOGRAFIS	3
Tabel 1.1 : Ibu Kota Desa dan Ketinggiannya Dari Permukaan Air Laut di Kecamatan Praya Barat Daya Tahun 2018.....	5
Tabel 1.2 : Luas Wilayah Desa dan Persentasenya di Kecamatan Praya Barat Daya Tahun 2018.....	6
Tabel 1.3 : Luas Wilayah Menurut Penggunaan Tanah di Kecamatan Praya Barat Daya Tahun 2018 (Ha).....	7
Tabel 1.4 : Jumlah Hari Hujan dan Curah Hujan di Kecamatan Praya Barat Daya Dirinci Per Bulan Tahun 2017.....	8
Tabel 1.5 : Jarak Desa dari Ibukota Kecamatan dan Ibu Kota Kabupaten di Kecamatan Praya Barat Daya Tahun 2018 (Km).....	9
Tabel 1.6 : Jarak Antar Kota di Kabupaten Lombok Tengah Tahun 2018 (Km).....	10
BAB II	15
PEMERINTAHAN	15
Tabel 2.1 : Jumlah Aparat Pemerintahan Menurut Desa di Kecamatan Praya Barat Daya Tahun 2018.....	19
Tabel 2.2 : Jumlah Aparat Desa Dirinci Menurut Tingkat Pendidikan Tahun 2018.....	22
Tabel 2.3 : Jumlah Dusun/Lingkungan, RW dan RT menurut Desa Tahun 2018.....	23
Tabel 2.5 : Jumlah Pegawai Menurut Golongan dan Pendidikan pada Kantor Urusan Agama Kecamatan Praya Barat Daya Tahun 2018.....	24
Tabel 2.6 : Jumlah Pegawai Menurut Golongan dan Pendidikan pada Kantor PPLKB Kecamatan Praya Barat Daya Tahun 2018.....	25
Tabel 2.7 : Jumlah Pegawai Menurut Golongan dan Pendidikan pada Kantor Pertanian Peternakan Kecamatan Praya Barat Daya Tahun 2018.....	26
Tabel 2.8 : Jumlah Pegawai Menurut Pendidikan dan Status Kepagawaian di Puskesmas Darek Kecamatan Praya Barat Daya Tahun 2018.....	27
Tabel 2.9 : Jumlah Pegawai Menurut Pendidikan dan Status Kepagawaian di Puskesmas Batu Jangkik Kecamatan Praya Barat Daya Tahun 2018.....	28
Tabel 2.10 : Jumlah Karyawan Perusahaan Daerah Air Minum (PDAM) Menurut Jenis Kelamin dan Pendidikan di Kecamatan Praya Barat Daya Tahun 2018.....	29
Tabel 2.11 : Jumlah Peraturan Desa Yang Diterbitkan di Kecamatan Praya Barat Daya Tahun 2018.....	30
BAB III	35
PENDUDUK	35
Tabel 3.1 : Banyaknya Rumah Tangga dan Penduduk Dirinci Per Kecamatan di Kabupaten Lombok Tengah Tahun 2018.....	39

Tabel 3.2 :Banyaknya Rumah Tangga dan Penduduk di Kecamatan Praya Barat Daya Tahun 2018.....	40
Tabel 3.3 : Rata-rata Anggota Rumah Tangga di Kecamatan Praya Barat Daya Tahun 2018.....	41
Tabel 3.4 : Kepadatan Penduduk di Kecamatan Praya Barat Daya Tahun 2018....	42
Tabel 3.5 : Sex Ratio Penduduk di Kecamatan Praya Barat Daya Tahun 2018.....	43
Tabel 3.6 : Persentase Penduduk Per Desa di Kecamatan Praya Barat Daya Tahun 2018.....	44
Tabel 3.7. : Jumlah Kepala Keluarga, Kepala Keluarga Pemakai Listrik dan persentasenya tahun 2018.....	45
Sumber: Kantor Desa se-Kecamatan Praya Barat Daya.....	45
Tabel 3.9. : Persentase Rumah Tangga Menurut Desa dan Mata Pencaharian Tahun 2017.....	46
Sumber: Kantor Desa se-Kecamatan Praya Barat Daya.....	46
Tabel 3.10 : Jumlah Penduduk yang Bekerja di Luar Negeri Menurut Desa Tahun 2018.....	47
BAB IV.....	51
S O S I A L.....	51
Tabel 4.1 : Banyaknya Pos Pendidikan Anak Usia Dini (PAUD) Dirinci Per Desa di Kecamatan Praya Barat Daya Tahun 2018.....	55
Tabel 4.2 : Banyaknya SekolahTK/RA/BA Dirinci Per Desa di Kecamatan Praya Barat Daya Tahun 2018.....	56
Tabel 4.3 : Banyaknya Sekolah SD/MI Dirinci per Desa di Kecamatan Praya Barat Daya Tahun 2018.....	57
Tabel 4.4 : Banyaknya Sekolah SMP/MTS Dirinci per Desa di Kecamatan Praya Barat Daya Tahun 2018.....	58
Tabel 4.5 : Banyaknya Sekolah SMU/MA Dirinci per Desa di Kecamatan Praya Barat Daya Tahun 2018.....	59
Tabel 4.6 : Banyaknya Sekolah SMK Dirinci per Desa di Kecamatan Praya Barat Daya Tahun 2018.....	60
Tabel 4.7 : Banyaknya Sekolah SDLB/SMPLB/SMALB Dirinci per Desa di Kecamatan Praya Barat Daya Tahun 2018.....	61
Tabel 4.8 : Banyaknya Pondok Pesantren dan Madrasah Diniyah Dirinci per Desa di Kecamatan Praya Barat Daya Tahun 2018.....	62
Tabel 4.9 : Banyaknya Penduduk Usia 7-15 Tahun Menurut Status Pendidikan Dirinci PerDesa di Kecamatan Praya Barat Daya Tahun 2015.....	63
Tabel 4.10 : Persentase Kepala Keluarga Menurut Status Pendidikan Dirinci Per Desa di Kecamatan Praya Barat DayaTahun 2015.....	64
Tabel 4.11 : Persentase Kepala Keluarga Menurut Status Pekerjaan di Kecamatan Praya Barat Daya Tahun 2015.....	65
Tabel 4.12 : Persentase Kepala Keluarga Menurut Lapangan Kerja di Kecamatan Praya Barat Daya Tahun 2015.....	66
Tabel 4.13 : Persentase Kepala Keluarga Menurut Status Perkawinan di Kecamatan Praya Barat Daya Tahun 2015.....	68
Tabel 4.14 : Persentase Pasangan Usia Subur Menurut Kesertaan Ber- KB di Kecamatan Praya Barat Daya Tahun 2015.....	69

Tabel 4.15 : Jumlah PUS Peserta KB Menurut Alat Kontrasepei yang Digunakan di Kecamatan Praya Barat Daya Tahun 2015.....	70
Tabel 4.16 : Jumlah Tempat Peribadatan di Kecamatan Praya Barat Daya Tahun 2018.....	72
Tabel 4.17 : Jumlah Lembaga Kemasyarakatan Tahun 2017.....	73
Tabel 4.18 : Jumlah Kegiatan Pendidikan Keterampilan Dirinci Menurut Desa di Kecamatan Praya Barat 2018.....	75
Tabel 4.19 : Jumlah Sarana Pelayanan Kesehatan dirinci Menurut Desa di Kecamatan Praya Barat Daya Tahun 2018.....	77
Tabel 4.20 : Jumlah Tenaga Kesehatan dirinci Menurut Desa di Kecamatan Praya Barat Daya Tahun 2018.....	79
Tabel 4.21 : Jumlah Peserta BPJS PBI, Jamkesda dan Penerima SKTM dirinci Menurut Desa di Kecamatan Praya Barat Daya Tahun 2017.....	81
Tabel 4.22 : Jumlah Penyandang Cacat Di Kecamatan Praya Barat Daya dirinci Menurut Desa Tahun 2017.....	82
Tabel 4.23 : Jumlah Pemukiman, Bangunan dan Keluarga di Bantaran Sungai Dirinci Menurut Desa Di Praya Barat Daya Tahun 2018.....	84
Tabel 4.24 : Jumlah Pemukiman, Bangunan dan Keluarga di Bawah SUTET/SUTT/SUTTAS Dirinci Menurut Desa Di Praya Barat Daya Tahun 2018....	85
Tabel 4.25 : Jumlah Pos Polisi di Kecamatan Praya Barat Daya Dirinci Menurut Desa Tahun 2018.....	86
Tabel 4.26 : Banyaknya Sarana Kesehatan Lingkungan di Kecamatan Praya Barat Daya Tahun 2016.....	87
Tabel 4.27 : Realisasi Imunisasi di Puskesmas Darek Kecamatan Praya Barat Daya Tahun 2016.....	88
BAB V.....	93
P E R T A N I A N.....	93
Tabel 5.1 : Luas Tanah Sawah Menurut Irigasi di Kecamatan Praya Barat Daya Tahun 2016 (Ha).....	97
Tabel 5.2 : Luas Tanah Kering Menurut Penggunaan di Kecamatan Praya Barat Daya Tahun 2016 (Ha).....	98
Tabel 5.3 : Luas Tanaman Padi dan Palawija di Kecamatan Praya Barat Daya Tahun 2016 (Ha).....	98
Tabel 5.5 : Luas Areal Tanaman Perkebunan di Kecamatan Praya Barat Daya Tahun 2016 (Ha).....	98
Tabel 5.6 : Populasi Ternak Besar dan Kecil di Kecamatan Praya Barat Daya Tahun 2016.....	98
Tabel 5.7 : Populasi Unggas di Kecamatan Praya Barat Daya Tahun 2016.....	98
BAB VI.....	98
PERHUBUNGAN & TELEKOMUNIKASI.....	98
Tabel 6.1 : Banyaknya Kendaraan Bermotor dan Tidak Bermotor di Kecamatan Praya Barat Daya Tahun 2016.....	98
Tabel 6.2 : Jumlah Menara Base Transciever Station (BTS) yang Ada di Kecamatan Praya Barat Dirinci Menurut Desa tahun 2018.....	98
Tabel 6.3 : Jumlah Operator Layanan Komunikasi Telepon Seluler yang Menjangkau wilayah Desa di Kecamatan Praya Barat 2018.....	98
BAB VII.....	98

EKONOMI.....	98
Tabel 7.1 : Nilai Penerimaan Desa Dirinci Menurut Sumber Di Kecamatan Praya Barat Daya 2017 (Juta Rupiah).....	98
Tabel 7.2 : Jumlah Industri Mikro dan Kecil di Kecamatan Praya Barat Daya Dirinci Menurut Desa 2017.....	98
Tabel 7.3 : Jumlah Koperasi Aktif di Kecamatan Praya Barat Daya Menurut Desa tahun 2018.....	98
Tabel 7.4 : Jumlah Sarana Perekonomian di Kecamatan Praya Barat Daya Menurut Desa Tahun 2018.....	98
Tabel 7.6 : Jumlah Sarana Lembaga Keuangan Yang Beroperasi di Desa/Kelurahan Kecamatan Praya Barat Daya 2018.....	98

BAB I GEOGRAFIS



BAB I G E O G R A F I S

Luas Wilayah Kecamatan Praya Barat Daya yang merupakan pemekaran dari Kecamatan Praya Barat adalah 124,97 km² atau merupakan 10,34 persen luas wilayah Kabupaten Lombok Tengah. Di bagian utara berbatasan dengan wilayah Kecamatan Jonggat, di bagian selatan berbatasan dengan Samudra Indonesia. Sedangkan di bagian timur dan barat berbatasan dengan Kecamatan Praya Barat dan Kabupaten Lombok Barat.

Keadaan tahun 2018 jumlah desa di Kecamatan Praya Barat Daya mencapai 10 (sepuluh) desa, yakni desa Montong Sapah, Kabul, Pelambik, Ranggagata, Ungga, Darek, Serage, Pandan Indah, Batu Jangkih, dan Montong Ajan. Namun pada tahun 2011 Desa Serage mekar menjadi 2 (dua) desa yaitu Desa Serage dan Desa Teduh. Dari sebelas desa tersebut yang terluas adalah desa Montong Sapah yang mencapai 18,50 persen dari luas wilayah kecamatan atau seluas 23,12 km², sebaliknya desa yang memiliki luas paling kecil adalah desa Ungga dengan luas wilayah hanya seluas 4,7 km² atau hanya mencapai 3,76 persen luas kecamatan.

Dari segi penggunaan tanah, kecamatan yang sebagian terbesar wilayahnya berada pada ketinggian 100 meter diatas permukaan air laut ini, sekitar 64 persen dari luas wilayahnya merupakan tanah kering, sisanya adalah tanah sawah.

Pada Tahun 2018, jumlah hari hujan terbanyak terjadi pada bulan Januari yaitu sebanyak 22 hari dengan curah hujan sebesar 416 mm.

Akses desa-desa ke ibu kota kecamatan secara umum relatif dekat yakni berkisar antara 0 hingga 21 km, sedangkan jarak dari ibu kota kabupaten ke desa-desa berkisar antara 10 km hingga 30 km. Jarak desa terjauh dari kecamatan yakni desa Montong Sapah dan desa Montong Ajan. Dua desa tersebut juga merupakan desa yang memiliki jarak terjauh ke ibu kota Kabupaten.

Tabel 1.1 : Ibu Kota Desa dan Ketinggiannya Dari Permukaan Air Laut di Kecamatan Praya Barat Daya Tahun 2018

Desa	Ibu kota	Ketinggian dari Permukaan Air Laut (m)
(1)	(2)	(3)
1. Montong Sapah	Montong Sapah	226
2. Kabul	Kabul	66
3. Pelambik	Pelambik	65
4. Ranggagata	Ranggagata	68
5. Ungga	Ungga	80
6. Darek	Darek	75
7. Batu Jangkih	Batu Jangkih	224
8. Montong Ajan	Montong Ajan	257
9. Pandan Indah	Pandan Indah	66
10. Serage	Serage	51
11. Teduh	Teduh	50

Tabel 1.2 : Luas Wilayah Desa dan Persentasenya di Kecamatan Praya Barat Daya Tahun 2018

Desa	Luas Wilayah Desa (km ²)	Persentase (%)
(1)	(2)	(3)
1. Montong Sapah	23,12	18,50
2. Kabul	9,57	7,66
3. Pelambik	20,14	16,12
4. Ranggagata	6,4	5,12
5. Ungga	4,7	3,76
6. Darek	12,24	9,79
7. Batu Jangkih	10,89	8,71
8. Montong Ajan	13,89	11,11
9. Pandan Indah	8,45	6,67
10. Serage	9,8	7,84
11. Teduh	5,77	4,62
Jumlah	124,97	100,00

Sumber : Koordinator Statistik Kecamatan Praya Barat Daya

Tabel 1.3 : Luas Wilayah Menurut Penggunaan Tanah di Kecamatan Praya Barat Daya Tahun 2018 (Ha)

Desa	Pertanian	Non Pertanian	Jumlah
(1)	(2)	(3)	(4)
1. Montong Sapah	2 172	140	2 312
2. Kabul	798	159	957
3. Pelambik	1 370	644	2 014
4. Ranggagata	447	193	640
5. Ungga	444	26	470
6. Darek	1 116	108	1 224
7. Batu Jangkih	902	187	1 089
8. Montong Ajan	1 295	94	1 389
9. Pandan Indah	758	87	845
10. Serage	884	96	980
11. Teduh	517	60	577
Jumlah	10 703	1 794	12 497

Sumber : Koordinator Statistik Kecamatan Praya Barat Daya

Tabel 1.4 : Jumlah Hari Hujan dan Curah Hujan di Kecamatan Praya Barat Daya Dirinci Per Bulan Tahun 2017

Bulan	Jumlah Hari Hujan	Curah Hujan (mm)
(1)	(2)	(3)
Januari	18	203
Februari	13	416
Maret	13	263
April	12	262
Mei	5	22
Juni	8	31
Juli	7	45
Agustus	5	5
September	3	15
Oktober	13	144
November	20	344
Desember	22	321

Sumber : Stasiun Klimatologi Kediri

Tabel 1.5 : Jarak Desa dari Ibukota Kecamatan dan Ibu Kota Kabupaten di Kecamatan Praya Barat Daya Tahun 2018 (Km)

Desa	Jarak dari Kecamatan	Jarak dari Kabupaten
(1)	(2)	(3)
1. Montong Sapah	20	30
2. Kabul	7	17
3. Pelambik	2	12
4. Ranggagata	4	14
5. Ungga	2	12
6. Darek	0	10
7. Batu Jangkih	17	27
8. Montong Ajan	21	31
9. Pandan Indah	7	15
10. Serage	5	15
11. Teduh	3	13

Sumber : Koordinator Statistik Kecamatan Praya Barat Daya

Tabel 1.6 : Jarak Antar Kota di Kabupaten Lombok Tengah Tahun 2018 (Km)

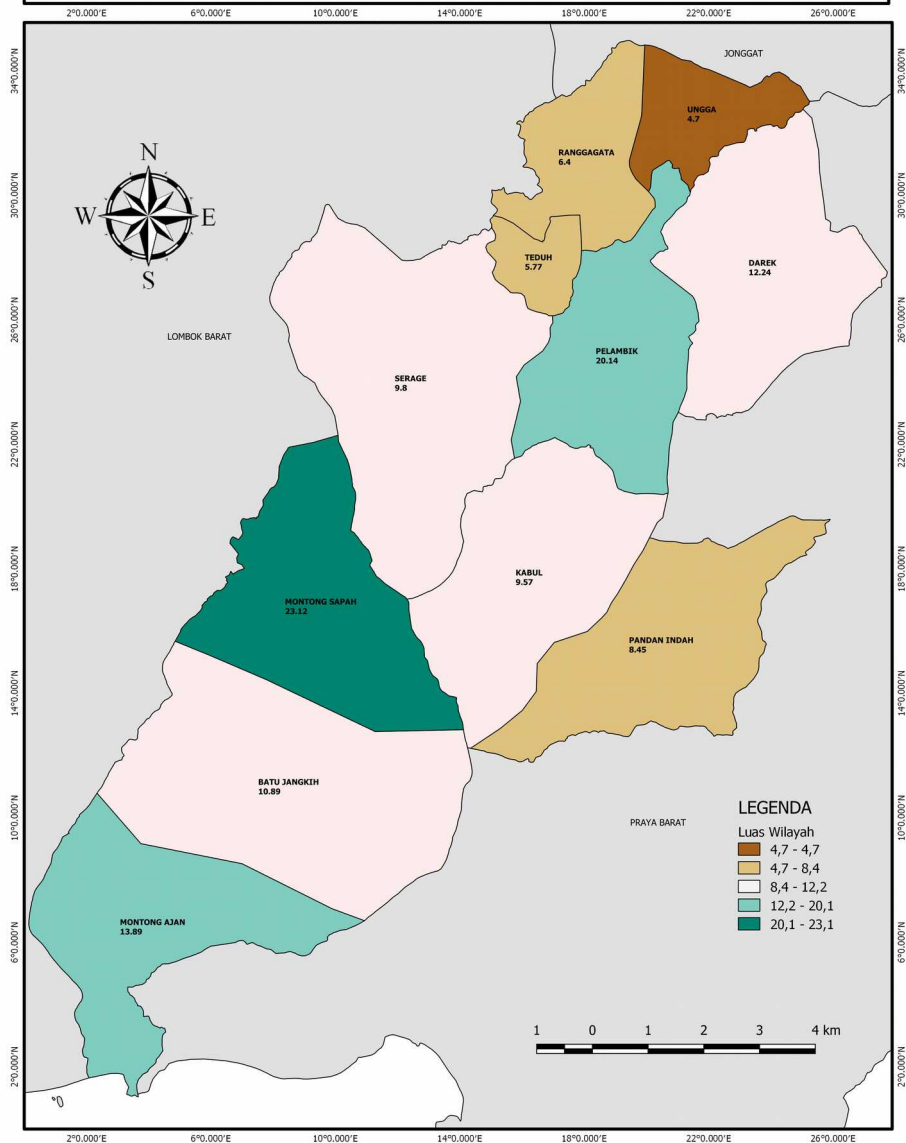
Kota <i>Towns</i>	Praya	Batu nyala	Penu jak	Darek	Seng kol	Mujur
(1)	(2)	(3)	(4)	(5)	(6)	(7)
1. Praya	-	2,5	7	10	15	10
2. Batunyalala	2,5	-	9,5	12,5	9	7,5
3. Penujak	7	9,5	-	6	8	13,5
4. Darek	10	12,5	6	-	15	21
5. Sengkol	15	9	8	15	-	16,5
6. Mujur	10	7,5	13,5	21	16,5	-
7. Janapria	20	15	24,5	33	29,5	13
8. Kopang	12	15	19	22	27	22
9. Ubung	10	13,5	17	21	26	21
10. Pringgarata	14	24	25	28	33	28
11. Mantang	12	14,5	19	22	27	22
12. Teratak	16	18,5	23	29	34	29

Tabel 1.6. : Lanjutan

Kota <i>Towns</i>	Jana pria	Kopang	Ubung	Pring garata	Man tang	Terat ak
(1)	(8)	(9)	(10)	(11)	(12)	(13)
1. Praya	20	12	10	14	12	16
2. Batunyala	15	15	13,5	24	14,5	18,5
3. Penujak	24,5	19	17	25	19	23
4. Darek	33	22	21	28	22	29
5. Sengkol	29,5	27	26	33	27	34
6. Mujur	13	22	21	28	22	29
7. Janapria	-	11,5	34	41	14	21
8. Kopang	11,5	-	23	12,5	2,5	9,5
9. Ubung	34	23	-	8,5	23	18
10. Pringgarata	41	12,5	8,5	-	9	9,6
11. Mantang	14	2,5	23	9	-	7
12. Teratak	21	9,5	18	9,6	7	-

Sumber : BPS Kabupaten Lombok Tengah

LUAS WILAYAH KECAMATAN PRAYA BARAT DAYA MENURUT DESA TAHUN 2018



BAB II PEMERINTAHAN



BAB II

P E M E R I N T A H A N

Berdasarkan struktur pemerintahan yang berlaku, di Kecamatan Praya Barat Daya, terdapat perangkat desa yang terdiri dari Kepala Desa, Sekertaris Desa, Kepala-kepala urusan dan Kepada Dusun. Pada awal tahun 2018, seluruh desa telah memiliki seorang Kepala Desa. Semua desa di Praya Barat Daya telah memiliki sekertaris desa, 55 orang kepala urusan dan 121 orang kepala dusun.

Tidak berbeda dengan jumlah kepala dusun, jumlah anggota hansip dan kamra juga cukup variatif antar desa. Dari jumlah anggota hansip sebanyak 194 orang dan anggota kamra sebanyak 195 orang, bila dilihat per desanya memiliki anggota antara 18 hingga 26 orang untuk hansip dan 15 orang hingga 20 orang untuk kamra.

Jumlah aparat (Pegawai Negeri Sipil Daerah) di kecamatan Praya Barat Daya pada tahun 2018 sebanyak 398 orang, dan merupakan jumlah terkecil kedua di Kabupaten Lombok Tengah setelah Kecamatan Batukliang Utara. Dilihat dari pangkat golongan, golongan III merupakan pangkat golongan terbanyak yaitu sejumlah 185 orang atau 46,48 persen, golongan II sebanyak 100 orang atau sebesar 25,77 persen, golongan IV sebanyak 108 orang atau sebesar 27,14 persen dan sisanya sebanyak 4 orang atau sebesar 1,00 persen pegawai negeri sipil daerah dengan golongan I.

Tabel 2.1 : Jumlah Aparat Pemerintahan Menurut Desa di Kecamatan Praya Barat Daya Tahun 2018

Desa	Kepala Desa		Kaur	
	Laki-laki	Perempuan	Laki-laki	Perempuan
(1)				
1. Montong Sapah	1	-	3	-
2. Kabul	1	-	1	2
3. Pelambik	1	-	3	-
4. Ranggagata	1	-	3	-
5. Ungga	1	-	3	-
6. Darek	1	-	1	2
7. Batu Jangkih	1	-	3	-
8. Montong Ajan	1	-	3	-
9. Pandan Indah	1	-	2	1
10. Serage	1	-	2	1
11. Teduh	1	-	3	-
Jumlah	11	0	27	6

Sumber : Desa Se- Kecamatan Praya Barat Daya

Tabel 2.1 : Lanjutan

Desa	Kasi		Sekdes	
	Laki-laki	Perempuan	Laki-laki	Perempuan
(1)				
1. Montong Sapah	2	1	1	-
2. Kabul	1	2	1	-
3. Pelambik	2	1	1	-
4. Ranggagata	3	-	1	-
5. Ungga	2	1	1	-
6. Darek	3	-	1	-
7. Batu Jangkih	3	-	1	-
8. Montong Ajan	2	1	1	-
9. Pandan Indah	3	-	1	-
10. Serage	3	-	1	-
11. Teduh	3	-	1	-
Jumlah	27	6	11	0

Sumber : Desa Se- Kecamatan Praya Barat Daya

Tabel 2.1 : Lanjutan

Desa	Kepala Lingkungan		Kepala Dusun	
	Laki-laki	Perempuan	Laki-laki	Perempuan
(1)				
1. Montong Sapah	-	-	14	-
2. Kabul	-	-	11	-
3. Pelambik	-	-	17	-
4. Ranggagata	-	-	10	-
5. Ungga	-	-	7	-
6. Darek	-	-	12	-
7. Batu Jangkih	-	-	17	-
8. Montong Ajan	-	-	18	-
9. Pandan Indah	-	-	11	-
10. Serage	-	-	10	-
11. Teduh	-	-	5	-
Jumlah	-	-	132	-

Sumber : Desa Se- Kecamatan Praya Barat Daya

Tabel 2.2 : Jumlah Aparat Desa Dirinci Menurut Tingkat Pendidikan Tahun 2018

Pendidikan	Kepala	Kaur	Kasi	Sekdes	Kaling	Kadus
(1)	(2)	(3)	(4)	(5)	(6)	
1. Sekolah Dasar	0	0	0	0	0	0
2. S L T P	0	0	0	0	0	0
3. S L T A	6	23	26	6	0	127
4. D1/D2/D3	1	4	0	0	0	0
5. DIV/S1/S2/S3	4	6	7	5	0	5
Jumlah	11	33	33	11	0	132

Sumber : Desa Se- Kecamatan Praya Barat Daya

Tabel 2.3 : Jumlah Dusun/Lingkungan, RW dan RT menurut Desa Tahun 2018

Desa	Dusun/Lingkungan	RW	RT
(1)	(2)		
1. Montong Sapah	14	-	0
2. Kabul	11	-	0
3. Pelambik	17	-	34
4. Ranggagata	10	-	0
5. Ungga	7	-	39
6. Darek	12	-	34
7. Batu Jangkih	17	-	0
8. Montong Ajan	18	-	0
9. Pandan Indah	11	-	0
10. Serage	10	-	0
11. Teduh	5	-	0
Jumlah	132	-	107

Sumber : Desa Se- Kecamatan Praya Barat Daya

Tabel 2.5 : Jumlah Pegawai Menurut Golongan dan Pendidikan pada Kantor Urusan Agama Kecamatan Praya Barat Daya Tahun 2018

Pendidikan	Golongan				
	I	II	III	IV	Lainnya
(1)	(2)	(3)	(4)	(5)	(6)
1. Sekolah Dasar	na	na	na	na	na
2. S L T P	na	na	na	na	na
3. S M U	na	na	na	na	na
4. Akademi/D3	na	na	na	na	na
5. Perg. Tinggi	na	na	na	na	na
Jumlah	na	na	na	na	na

Sumber: Kantor Urusan Agama Kecamatan Praya Barat Daya

Tabel 2.6 : Jumlah Pegawai Menurut Golongan dan Pendidikan pada Kantor PPLKB Kecamatan Praya Barat Daya Tahun 2018

Pendidikan	Golongan				
	I	II	III	IV	Lainnya
(1)	(2)	(3)	(4)	(5)	(6)
1. Sekolah Dasar	-	-	-	-	-
2. S L T P	-	-	-	-	-
3. S M U	-	2	1	-	-
4. Akademi/D3	-	2	-	-	-
5. Perg. Tinggi	-	2	1	-	1
Jumlah	-	6	2	-	1

Sumber: PPLKB Kecamatan Praya Barat Daya

Tabel 2.7 : Jumlah Pegawai Menurut Golongan dan Pendidikan pada Kantor Pertanian Peternakan Kecamatan Praya Barat Daya Tahun 2018

Pendidikan	Golongan				
	I	II	III	IV	Lainnya
(1)	(2)	(3)	(4)	(5)	(6)
1. Sekolah Dasar	na	na	na	na	na
2. S L T P	na	na	na	na	na
3. S M U	na	na	na	na	na
4. Akademi/D3	na	na	na	na	na
5. Perg. Tinggi	na	na	na	na	na
Jumlah	na	na	na	na	na

Sumber: KCD Pertanian dan Peternakan Kecamatan Praya Barat Daya

Tabel 2.8 : Jumlah Pegawai Menurut Pendidikan dan Status Kepagawaian di Puskesmas Darek Kecamatan Praya Barat Daya Tahun 2018

Pendidikan	Golongan					
	I	II	III	IV	Lainnya	
(1)	(2)	(3)	(4)	(5)	(6)	
a. SD / Sederajat	na	na	na	na	na	na
b. SLTP/Sederajat	na	na	na	na	na	na
c. SLTA/Sederajat	na	na	na	na	na	na
d. D.I s.d D.III	na	na	na	na	na	na
e. D.IV s.d S3	na	na	na	na	na	na
Jumlah	na	na	na	na	na	na

Sumber: Puskesmas Darek Kecamatan Praya Barat Daya

Tabel 2.9 : Jumlah Pegawai Menurut Pendidikan dan Status Kepagawaian di Puskesmas Batu Jangkih Kecamatan Praya Barat Daya Tahun 2018

Pendidikan	Golongan					
	I	II	III	IV	Lainnya	
(1)	(2)	(3)	(4)	(5)	(6)	
a. SD / Sederajat	na	na	na	na	na	na
b. SLTP/Sederajat	na	na	na	na	na	na
c. SLTA/Sederajat	na	na	na	na	na	na
d. D.I s.d D.III	na	na	na	na	na	na
e. D.IV s.d S3	na	na	na	na	na	na
Jumlah	na	na	na	na	na	na

Sumber: Puskesmas Batu Jangkih Kecamatan Praya Barat Daya

**Tabel 2.10 : Jumlah Karyawan Perusahaan Daerah Air Minum (PDAM)
Menurut Jenis Kelamin dan Pendidikan di Kecamatan Praya
Barat Daya Tahun 2018**

Pendidikan	Laki-laki	Perempuan	Jumlah
(1)	(2)	(3)	(4)
1. Sekolah Dasar	na	na	na
2. S L T P	na	na	na
3. S M U	na	na	na
4. Akademi/D3	na	na	na
5. Perg. Tinggi	na	na	na
Jumlah	na	na	na

Sumber: PDAM Praya Barat Daya

Tabel 2.11 : Jumlah Peraturan Desa Yang Diterbitkan di Kecamatan Praya Barat Daya Tahun 2018

Pendidikan	Peraturan Desa	Peraturan Kepala Desa
(1)	(2)	(3)
1. Montong Sapah	8	1
2. Kabul	19	1
3. Pelambik	6	0
4. Ranggagata	5	0
5. Ungga	4	0
6. Darek	8	1
7. Batu Jangkih	6	1
8. Montong Ajan	7	1
9. Pandan Indah	8	1
10. Serage	5	0
11. Teduh	6	1
Jumlah	82	7

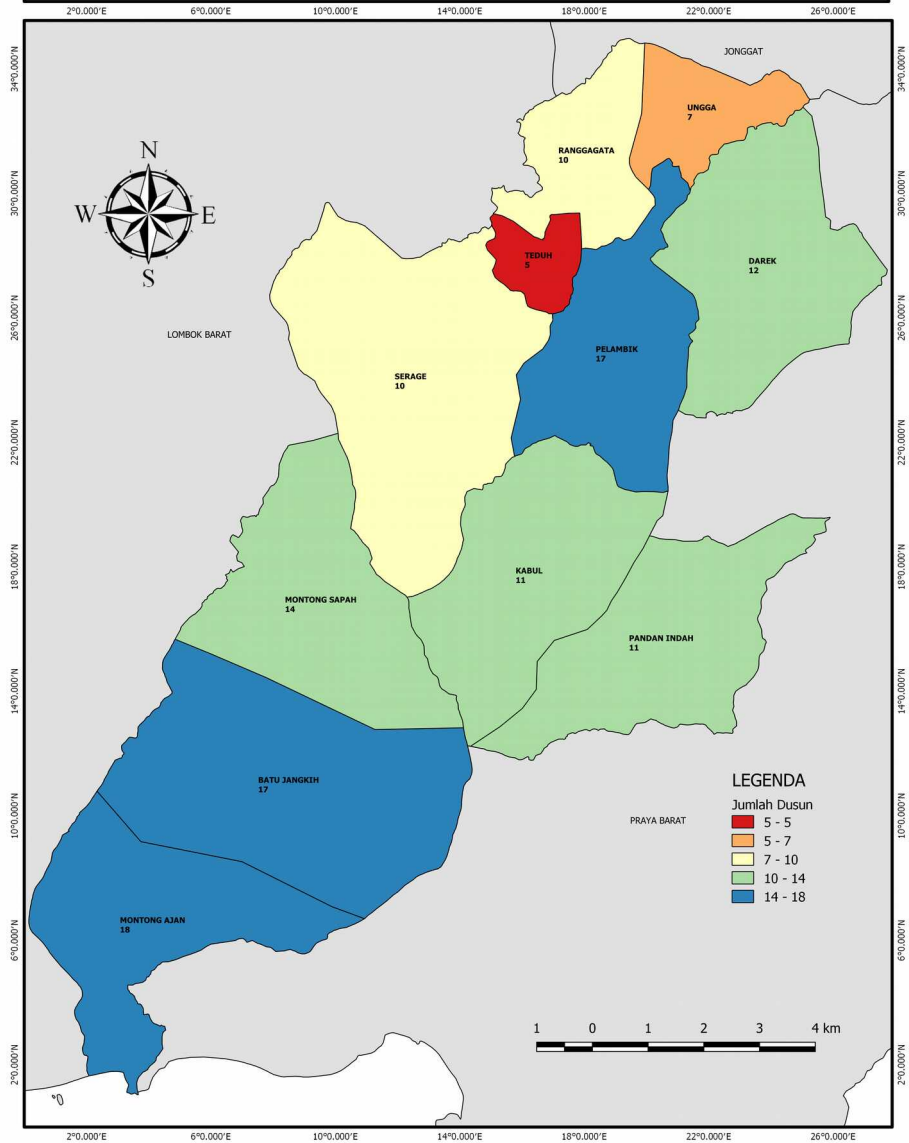
Sumber : Desa Se- Kecamatan Praya Barat Daya

Tabel 2.5 : Jumlah Anggota Hansip, Kamra dan Wanra di Kecamatan Praya Barat Daya Tahun 2016

Desa	Hansip	Kamra	Wanra
(1)	(2)	(3)	(4)
1. Montong Sapah	18	15	1
2. Kabul	18	15	1
3. Pelambik	18	15	1
4. Ranggagata	21	20	1
5. Ungga	21	20	1
6. Darek	26	20	1
7. Batu Jangkih	18	15	1
8. Montong Ajan	18	15	1
9. Pandan Indah	18	15	1
10. Serage	na	na	na
11. Teduh	18	15	1
Jumlah	194	195	10

Sumber : Desa Se- Kecamatan Praya Barat Daya

JUMLAH DUSUN DI KECAMATAN PRAYA BARAT DAYA MENURUT DESA TAHUN 2018



BAB III PENDUDUK



BAB III P E N D U D U K

Pada Tahun 2018, jumlah penduduk di Kecamatan Praya Barat Daya tercatat sebanyak 55.816 jiwa yang terdiri dari 26.414 jiwa penduduk laki-laki dan 29.402 jiwa penduduk perempuan. Dibandingkan dengan kecamatan lainnya di Kabupaten Lombok Tengah, jumlah penduduk kecamatan Praya Barat Daya menempati urutan kedua terbawah diatas kecamatan Batukliang utara.

Dengan membandingkan jumlah penduduk laki-laki dengan perempuan, maka akan diperoleh angka sex ratio. Pada tahun 2018, angka sex ratio Kecamatan Praya Barat Daya tercatat sebesar 90. Angka ini menunjukkan bahwa setiap 100 orang penduduk perempuan terdapat 90 orang penduduk laki-laki.

Jumlah rumah tangga di Kecamatan Praya Barat Daya Tahun 2018 sebanyak 17.152 rumah tangga, maka rata-rata anggota rumah tangga tercatat sebanyak 3 jiwa per rumah tangga. Bila dilihat per desa rata-rata anggota rumah tangga diseluruh desa di Kecamatan Praya Barat Daya yakni sebanyak 3 jiwa per rumah tangga

Dibandingkan dengan luas wilayah seluas 124,97 km², selama periode 2010 sampai tahun 2018 telah terjadi peningkatan kepadatan penduduk yakni dari 410 jiwa per km² pada tahun 2010 menjadi 447 jiwa per km² pada tahun 2018. Bila diperhatikan keadaan masing-masing desa, desa Ungga merupakan desa yang paling padat penduduknya bahkan dengan angka yang sangat menonjol yakni 1.291 jiwa per km², sebaliknya desa Montong Sapah merupakan desa yang paling jarang dengan angka kepadatan hanya mencapai 152 jiwa per km².

Tabel 3.1 : Banyaknya Rumah Tangga dan Penduduk Dirinci Per Kecamatan di Kabupaten Lombok Tengah Tahun 2018

Kecamatan	Rumah Tangga	Penduduk		
		Laki	Perempua n	L+P
(1)	(2)	(3)	(4)	(5)
1. Praya Barat	22 272	36 316	39 600	75 916
2. Prabarda	17 152	26 414	29 402	55 816
3. P u j u t	30 924	50 613	54 912	105 525
4. Praya Timur	20 923	32 301	35 468	67 769
5. Janapria	23 763	35 530	41 519	77 049
6. K o p a n g	24 495	37 241	43 789	81 030
7. P r a y a	31 497	54 841	59 358	114 199
8. Praya Tengah	19 656	31 403	34 196	65 599
9. Jonggat	30 005	46 276	49 888	96 164
10. Pringgarata	20 383	33 680	37 260	70 940
11. Batukliang	23 773	35 362	41 525	76 887
12. Btl. Utara	15 593	24 503	28 012	52 515
<i>Jumlah / Total</i>	280 437	444 480	494 929	939 409
2 0 1 7	277 866	440 292	490 505	930 797
2 0 1 6	275 267	436 155	485 933	922 088
2 0 1 5	272 518	431 825	481 054	912 879
2 0 1 4	269 882	427 134	476.298	903.432

Sumber : Badan Pusat Statistik Kabupaten Lombok Tengah

**Tabel 3.2 :Banyaknya Rumah Tangga dan Penduduk di Kecamatan Praya Barat
Daya Tahun 2018**

Desa	Rumah Tangga	Penduduk		
		Laki	Peremp	L+P
(1)	(2)	(3)	(4)	(5)
1. Mont. Sapah	1 112	1 638	1 877	3 515
2. Kabul	1 801	3 180	3 440	6 620
3. Pelambik	2 060	2 545	2 956	5 501
4. Ranggagata	1 422	2 199	2 607	4 806
5. Ungga	2 243	2 873	3 194	6 067
6. Darek	2 378	3 346	3 768	7 114
7. Batu Jangkih	1 794	2 650	2 873	5 523
8. Montong Ajan	1 480	2 413	2 557	4 970
9. Pandan Indah	1 393	2 555	2 746	5 301
10. Serage	986	2 386	2 676	5 062
11. Teduh	483	629	708	1 337
<i>Jumlah / Total</i>	17 152	26 414	29 402	55 861
2 0 1 7	16 995	26 177	29 150	55 327
2 0 1 6	16 668	25 942	28 891	54 833
2 0 1 5	16 668	25 696	28 612	54 308
2 0 1 4	16 507	25 460	28 376	53 836

Sumber : Badan Pusat Statistik Kabupaten Lombok Tengah

Tabel 3.3 : Rata-rata Anggota Rumah Tangga di Kecamatan Praya Barat Daya Tahun 2018

Desa	Rumah Tangga	Penduduk	Rata-rata Anggota Rumah Tangga
(1)	(2)	(3)	(4)
1. Mont. Sapah	1 112	3 515	3
2. Kabul	1 801	6 620	3
3. Pelambik	2 060	5 501	3
4. Ranggagata	1 422	4 806	3
5. Ungga	2 243	6 067	3
6. Darek	2 378	7 114	3
7. Batu Jangkih	1 794	5 523	3
8. Montong Ajan	1 480	4 970	3
9. Pandan Indah	1 393	5 301	3
10. Serage	986	5 062	3
11. Teduh	483	1 337	3
<i>Jumlah / Total</i>	17 152	55 861	3
2 0 1 7	16 995	55 327	3
2 0 1 6	16 668	54 833	3
2 0 1 5	16 668	54 308	3
2 0 1 4	16 507	53 836	3

Sumber : Badan Pusat Statistik Kabupaten Lombok Tengah

Tabel 3.4 : Kepadatan Penduduk di Kecamatan Praya Barat Daya Tahun 2018

Desa	Luas Wilayah (Km2)	Penduduk	Kepadatan (Jiwa/Km2)
(1)	(2)	(3)	(4)
1. Mont. Sapah	23,12	3 515	152
2. Kabul	9,57	6 620	692
3. Pelambik	20,14	5 501	273
4. Ranggagata	6,4	4 806	751
5. Ungga	4,7	6 067	1 291
6. Darek	12,24	7 114	581
7. Batu Jangkih	10,89	5 523	507
8. Montong Ajan	13,89	4 970	358
9. Pandan Indah	8,45	5 301	627
10. Serage	9,8	5 062	517
11. Teduh	5,77	1 337	232
<i>Jumlah / Total</i>	124,97	55 861	447
2 0 1 7	124,97	55 327	443
2 0 1 6	124,97	54 833	439
2 0 1 5	124,97	54 308	435
2 0 1 4	124,97	53 836	431

Sumber : Badan Pusat Statistik Kabupaten Lombok Tengah

Tabel 3.5 : Sex Ratio Penduduk di Kecamatan Praya Barat Daya Tahun 2018

Desa	Laki	Perempuan	Sex Ratio
(1)	(2)	(3)	(4)
1. Mont. Sapah	1 638	1 877	87
2. Kabul	3 180	3 440	92
3. Pelambik	2 545	2 956	86
4. Ranggagata	2 199	2 607	84
5. Ungga	2 873	3 194	90
6. Darek	3 346	3 768	89
7. Batu Jangkih	2 650	2 873	92
8. Montong Ajan	2 413	2 557	94
9. Pandan Indah	2 555	2 746	93
10. Serage	2 386	2 676	89
11. Teduh	629	708	89
<i>Jumlah / Total</i>	26 414	29 402	90
2 0 1 7	26 177	29 150	90
2 0 1 6	25 942	28 891	90
2 0 1 5	25 696	28 612	90
2 0 1 4	25 460	28 376	90

Sumber : Badan Pusat Statistik Kabupaten Lombok Tengah

Tabel 3.6 : Persentase Penduduk Per Desa di Kecamatan Praya Barat Daya Tahun 2018

Desa	Jumlah Penduduk	Persentase terhadap Kecamatan
(1)	(2)	(3)
1. Mont. Sapah	3 515	6,30
2. Kabul	6 620	11,86
3. Pelambik	5 501	9,86
4. Ranggagata	4 806	8,61
5. Ungga	6 067	10,87
6. Darek	7 114	12,75
7. Batu Jangkih	5 523	9,89
8. Montong Ajan	4 970	8,90
9. Pandan Indah	5 301	9,50
10. Serage	5 062	9,07
11. Teduh	1 337	2,39
Jumlah	55 861	100,00

Sumber : Badan Pusat Statistik Kabupaten Lombok Tengah

Tabel 3.7. : Jumlah Kepala Keluarga, Kepala Keluarga Pemakai Listrik dan persentasenya tahun 2018

Desa	Kepala Keluarga	Kepala Keluarga Pemakai Listrik	Persentase
(1)	(2)	(3)	(4)
1. Montong Sapah	1 455	1 455	100,00
2. Kabul	2 645	2 645	100,00
3. Pelambik	2 501	2 501	100,00
4. Ranggagata	1 771	1 771	100,00
5. Ungga	3 008	3 008	100,00
6. Darek	2 974	2 974	100,00
7. Batu Jangkih	2 740	2 740	100,00
8. Montong Ajan	1 798	1 798	100,00
9. Pandan Indah	1 980	1 980	100,00
10. Serage	1 424	1 424	100,00
11. Teduh	772	772	100,00
Jumlah	23 023	23 023	100,00

Sumber: Kantor Desa se-Kecamatan Praya Barat Daya

Tabel 3.9. : Persentase Rumah Tangga Menurut Desa dan Mata Pencaharian Tahun 2017

Desa (1)	Pertanian (2)	Non Pertanian (3)
1. Montong Sapah	57,66	42,34
2. Kabul	54,33	45,67
3. Pelambik	79,97	20,03
4. Ranggagata	90,01	9,99
5. Ungga	79,99	20,01
6. Darek	79,99	20,01
7. Batu Jangkih	65,20	34,80
8. Montong Ajan	85,60	14,40
9. Pandan Indah	72,47	27,53
10. Serage	95,01	4,99
11. Teduh	98,19	1,81

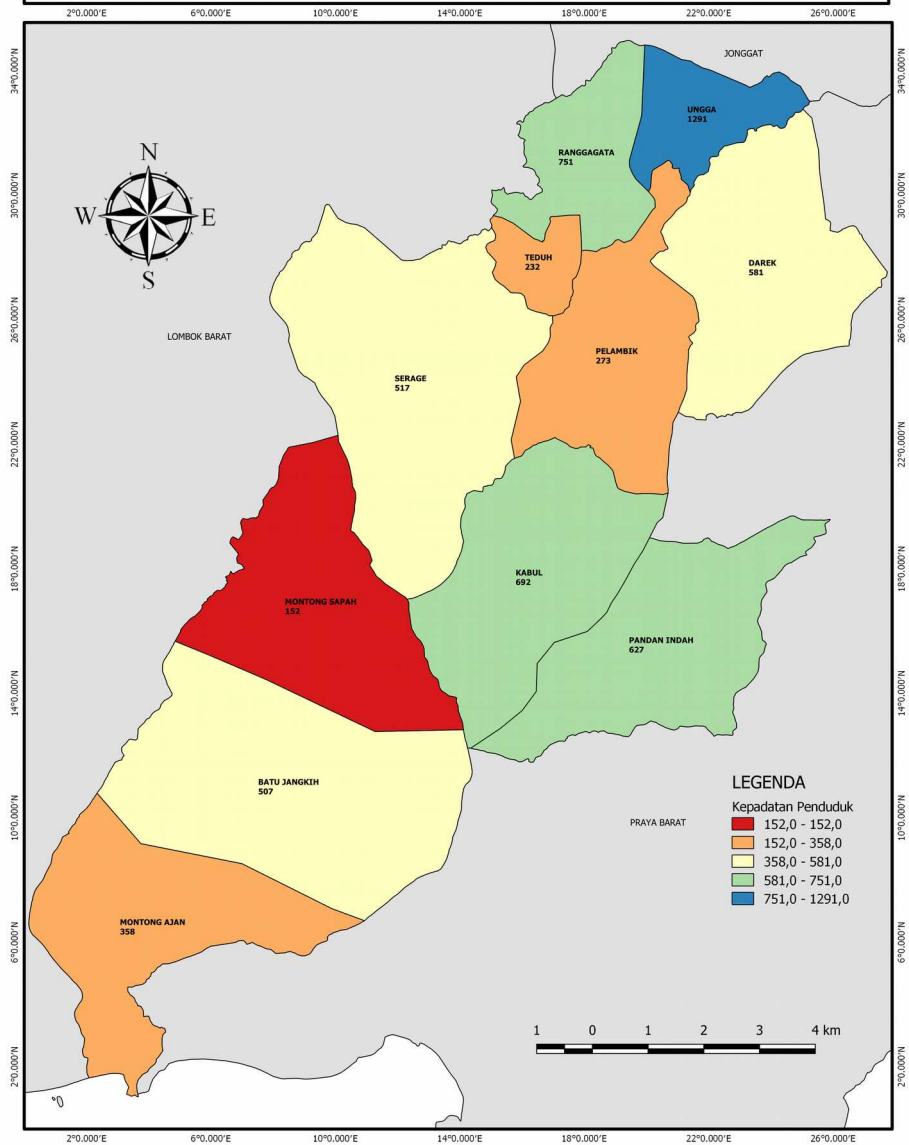
Sumber: Kantor Desa se-Kecamatan Praya Barat Daya

Tabel 3.10 : Jumlah Penduduk yang Bekerja di Luar Negeri Menurut Desa Tahun 2018

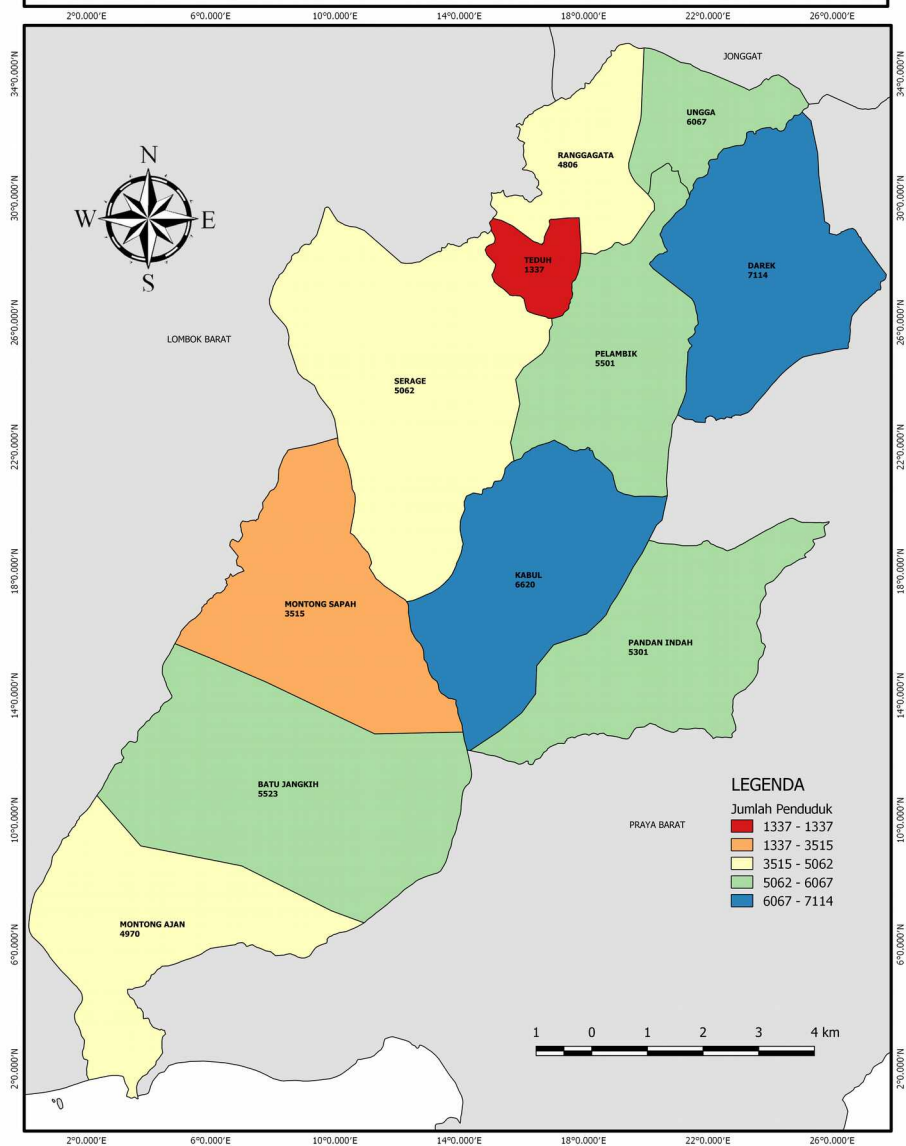
Desa	Laki-Laki	Perempuan	Jumlah
(1)	(2)	(3)	(4)
1. Montong Sapah	215	35	250
2. Kabul	316	36	352
3. Pelambik	201	49	250
4. Ranggagata	110	79	189
5. Ungga	15	17	32
6. Darek	659	859	1518
7. Batu Jangkih	55	20	75
8. Montong Ajan	161	12	173
9. Pandan Indah	186	19	205
10. Serage	161	30	191
11. Teduh	15	7	22
Jumlah	2 094	1 163	3 257

Sumber: Kantor Desa se-Kecamatan Praya Barat Daya

KEPADATAN PENDUDUK KECAMATAN PRAYA BARAT DAYA MENURUT DESA TAHUN 2018



JUMLAH PENDUDUK KECAMATAN PRAYA BARAT DAYA MENURUT DESA TAHUN 2018



BAB IV S O S I A L



BAB IV S O S I A L

Pendidikan dan kesehatan merupakan dua masalah penting yang kerap kali mendapat perhatian lebih dibanding masalah lain, tak terkecuali di Kabupaten Lombok Tengah termasuk Kecamatan Praya Barat Daya. Hal ini dapat tercermin dari berbagai sarana dan prasarana yang tersedia, tidak saja pada level kecamatan tapi juga pada level desa.

Pada bidang pendidikan, antara lain dapat dilihat dari keberadaan sekolah baik negeri maupun swasta, yang dikelola dinas pendidikan sendiri maupun dibawah naungan departemen Agama. Pada tahun 2018 di Kecamatan Praya Barat Daya terdapat sebanyak 16 sekolah TK, 73 sekolah SD, 35 sekolah SMP dan 17 sekolah SLTA .

Di bidang kesehatan, kecamatan Praya Barat Daya memiliki fasilitas berupa 2 unit Puskesmas, 8 unit Puskesmas Pembantu, 10 unit Poskesdes, 2 tempat praktek dokter serta 131 unit posyandu. Pada tahun yang sama di kecamatan ini terdapat 3 orang tenaga dokter dan 11 orang bidan.

Tabel 4.1 : Banyaknya Pos Pendidikan Anak Usia Dini (PAUD) Dirinci Per Desa di Kecamatan Praya Barat Daya Tahun 2018

Desa	PAUD Negeri	PAUD swasta	Jumlah
(1)	(2)	(3)	(4)
1. Montong Sapah	-	3	3
2. Kabul	-	4	4
3. Pelambik	-	4	4
4. Ranggagata	-	5	5
5. Ungga	-	5	5
6. Darek	-	2	2
7. Batu Jangkih	-	2	2
8. Montong Ajan	-	1	1
9. Pandan Indah	-	5	5
10. Serage	-	2	2
11. Teduh	-	1	1
Jumlah	-	34	34

Sumber : Desa Se-Kecamatan Praya Barat Daya

Tabel 4.2 : Banyaknya SekolahTK/RA/BA Dirinci Per Desa di Kecamatan Praya Barat Daya Tahun 2018

Desa	TK/RA/BA Neg eri	TK/RA/BA Swa sta	Jumlah
(1)	(2)	(3)	(4)
1. Montong Sapah	-	1	1
2. Kabul	-	1	1
3. Pelambik	-	2	2
4. Ranggagata	-	1	1
5. Ungga	-	2	2
6. Darek	-	6	6
7. Batu Jangkih	-	1	1
8. Montong Ajan	-	1	1
9. Pandan Indah	-	1	1
10. Serage	-	-	-
11. Teduh	-	-	-
Jumlah	-	16	16

Sumber : Desa Se-Kecamatan Praya Barat Daya

Tabel 4.3 : Banyaknya Sekolah SD/MI Dirinci per Desa di Kecamatan Praya Barat Daya Tahun 2018

Desa	SD/MI Negeri	SD/MI Swasta	Jumlah
(1)	(2)	(3)	(4)
1. Montong Sapah	3	2	5
2. Kabul	4	4	8
3. Pelambik	4	4	8
4. Ranggagata	4	1	5
5. Ungga	4	1	5
6. Darek	6	3	9
7. Batu Jangkih	5	6	11
8. Montong Ajan	5	2	7
9. Pandan Indah	3	5	8
10. Serage	2	3	5
11. Teduh	1	1	2
Jumlah	41	32	73

Sumber : Desa Se-Kecamatan Praya Barat Daya

Tabel 4.4 : Banyaknya Sekolah SMP/MTS Dirinci per Desa di Kecamatan Praya Barat Daya Tahun 2018

Desa	SMP/MTS Negeri	SMP/MTS Swasta	Jumlah
(1)	(2)	(3)	(4)
1. Montong Sapah	1	2	3
2. Kabul	1	1	2
3. Pelambik	-	3	3
4. Ranggagata	2	2	4
5. Ungga	-	1	1
6. Darek	1	2	3
7. Batu Jangkih	1	4	5
8. Montong Ajan	1	5	6
9. Pandan Indah	-	4	4
10. Serage	1	2	3
11. Teduh	-	1	1
Jumlah	8	27	35

Sumber : Desa Se-Kecamatan Praya Barat Daya

Tabel 4.5 : Banyaknya Sekolah SMU/MA Dirinci per Desa di Kecamatan Praya Barat Daya Tahun 2018

Desa	SMU/MA Negeri	SMU/MA Swasta	Jumlah
(1)	(2)	(3)	(4)
1. Montong Sapah	-	-	-
2. Kabul	-	2	2
3. Pelambik	-	2	2
4. Ranggagata	-	2	2
5. Ungga	-	-	-
6. Darek	1	2	3
7. Batu Jangkih	-	2	2
8. Montong Ajan	-	1	1
9. Pandan Indah	-	2	2
10. Serage	-	-	-
11. Teduh	-	-	-
Jumlah	1	13	14

Sumber : Desa Se-Kecamatan Praya Barat Daya

Tabel 4.6 : Banyaknya Sekolah SMK Dirinci per Desa di Kecamatan Praya Barat Daya Tahun 2018

Desa	SMK Negeri	SMK Swasta	Jumlah
(1)	(2)	(3)	(4)
1. Montong Sapah	-	1	1
2. Kabul	-	-	-
3. Pelambik	-	-	-
4. Ranggagata	-	-	-
5. Ungga	-	-	-
6. Darek	-	2	2
7. Batu Jangkih	-	-	-
8. Montong Ajan	-	-	-
9. Pandan Indah	-	-	-
10. Serage	-	-	-
11. Teduh	-	-	-
Jumlah	-	3	3

Sumber : Desa Se-Kecamatan Praya Barat Daya

Tabel 4.7 : Banyaknya Sekolah SDLB/SMPLB/SMALB Dirinci per Desa di Kecamatan Praya Barat Daya Tahun 2018

Desa	Sekolah Luar Biasa Negeri	Sekolah Luar Biasa Swasta	Jumlah
(1)	(2)	(3)	(4)
1. Montong Sapah	-	-	-
2. Kabul	-	-	-
3. Pelambik	-	-	-
4. Ranggagata	-	-	-
5. Ungga	-	-	-
6. Darek	-	-	--
7. Batu Jangkih	-	-	-
8. Montong Ajan	-	-	-
9. Pandan Indah	-	-	-
10. Serage	-	-	-
11. Teduh	-	-	-
Jumlah	-	-	-

Sumber : Desa Se-Kecamatan Praya Barat Daya

Tabel 4.8 : Banyaknya Pondok Pesantren dan Madrasah Diniyah Dirinci per Desa di Kecamatan Praya Barat Daya Tahun 2018

Desa	Pondok Pes antr en	Madrasah Dini yah	Jumlah
(1)	(2)	(3)	(4)
1. Montong Sapah	2	-	2
2. Kabul	2	-	2
3. Pelambik	4	-	4
4. Ranggagata	2	2	4
5. Ungga	-	-	-
6. Darek	1	-	1
7. Batu Jangkih	2	-	2
8. Montong Ajan	2	-	2
9. Pandan Indah	-	-	-
10. Serage	-	-	-
11. Teduh	-	-	-
Jumlah	15	2	17

Sumber : Desa Se-Kecamatan Praya Barat Daya

Tabel 4.9 : Banyaknya Penduduk Usia 7-15 Tahun Menurut Status Pendidikan Dirinci PerDesa di Kecamatan Praya Barat Daya Tahun 2015

Desa	Bersekolah	Tidak Sekolah	Jumlah
(1)	(2)	(3)	(4)
1. Montong Sapah	92,82%	7,18%	100,00
2. Kabul	92,87%	7,13%	100,00
3. Pelambik	91,35%	8,65%	100,00
4. Ranggagata	92,92%	7,08%	100,00
5. Ungga	92,82%	7,18%	100,00
6. Darek	92,42%	7,58%	100,00
7. Batu Jangkih	93,07%	6,93%	100,00
8. Montong Ajan	93,55%	6,45%	100,00
9. Pandan Indah	92,30%	7,70%	100,00
10. Serage	92,49%	7,51%	100,00
11. Teduh	94,75%	5,25%	100,00
Jumlah	92,82%	7,18%	100,00

Sumber: Hasil Pendataan Keluarga tahun 2015

Tabel 4.10 : Persentase Kepala Keluarga Menurut Status Pendidikan Dirinci Per Desa di Kecamatan Praya Barat Daya Tahun 2015

Desa	Pernah Sekolah	Belum Pernah Sekolah
(1)		(3)
1. Montong Sapah	77,88%	21,12%
2. Kabul	77,16%	22,84%
3. Pelambik	87,39%	12,61%
4. Ranggagata	90,63%	9,37%
5. Ungga	77,50%	22,50%
6. Darek	84,90%	15,10%
7. Batu Jangkih	88,20%	11,80%
8. Montong Ajan	92,61%	7,39%
9. Pandan Indah	73,81%	26,19%
10. Serage	82,86%	17,14%
11. Teduh	85,54%	14,46%
Jumlah	83,42%	16,58%

Sumber: Hasil Pendataan Keluarga tahun 2015

Tabel 4.11 : Persentase Kepala Keluarga Menurut Status Pekerjaan di Kecamatan Praya Barat Daya Tahun 2015

Desa	Bekerja	Tidak Bekerja
(1)	(2)	(3)
1. Montong Sapah	99,24%	0,76%
2. Kabul	98,81%	1,19%
3. Pelambik	97,94%	2,06%
4. Ranggagata	96,55%	3,45%
5. Ungga	95,71%	4,29%
6. Darek	95,19%	4,81%
7. Batu Jangkih	98,61%	1,39%
8. Montong Ajan	99,29%	0,71%
9. Pandan Indah	98,54%	1,46%
10. Serage	98,03%	1,97%
11. Teduh	99,29%	0,71%
Jumlah	97,67%	2,33%

Sumber: Hasil Pendataan Keluarga tahun 2015

Tabel 4.12 : Persentase Kepala Keluarga Menurut Lapangan Kerja di Kecamatan Praya Barat Daya Tahun 2015

Desa	Pertanian	Nelayan	Pedagang	PNS/TNI/Polri
(1)	(2)	(3)	(4)	(5)
1. Montong Sapah	77,88%	1,60%	0,61%	1,14%
2. Kabul	78,19%	2,37%	0,87%	3,53%
3. Pelambik	76,57%	2,75%	2,66%	5,60%
4. Ranggagata	36,82%	1,82%	2,07%	5,32%
5. Ungga	60,82%	2,50%	2,30%	5,90%
6. Darek	48,99%	3,51%	4,35%	7,78%
7. Batu Jangkih	41,84%	1,86%	0,91%	1,72%
8. Montong Ajan	92,02%	0,38%	0,30%	0,71%
9. Pandan Indah	85,06%	0,53%	0,59%	1,54%
10. Serage	90,38%	3,45%	0,88%	0,80%
11. Teduh	87,74%	1,42%	1,07%	3,55%
Jumlah	67,59%	2,11%	1,68%	3,75%

Sumber: Hasil Pendataan Keluarga tahun 2015

Tabel 4.11 : Lanjutan

Desa	Pegawai	Wiraswast	Pensiunan	Pekerja	L e p a s
	S w a s t a			(9)	
(1)	(6)	(7)	(8)	(9)	
1. Montong Sapah	1,30%	0,76%	11,82%	4,88%	
2. Kabul	2,71%	0,15%	6,91%	5,27%	
3. Pelambik	2,71%	0,37%	3,64%	5,69%	
4. Ranggagata	7,70%	1,06%	39,82%	5,39%	
5. Ungga	5,53%	0,85%	17,29%	4,81%	
6. Darek	9,31%	0,79%	11,91%	13,36%	
7. Batu Jangkih	2,09%	0,14%	30,60%	20,85%	
8. Montong Ajan	2,80%	1,13%	1,25%	1,43%	
9. Pandan Indah	1,95%	0,00%	3,54%	6,79%	
10. Serage	0,48%	0,00%	0,80%	3,21%	
11. Teduh	0,71%	0,00%	1,07%	4,44%	
Jumlah	3,84%	0,51%	12,89%	7,62%	

Sumber: Hasil Pendataan Keluarga tahun 2015

Tabel 4.13 : Persentase Kepala Keluarga Menurut Status Perkawinan di Kecamatan Praya Barat Daya Tahun 2015

Desa	Kawin	Cerai Hidup/Mati
(1)	(2)	(3)
1. Montong Sapah	71,99%	28,01%
2. Kabul	73,25%	26,75%
3. Pelambik	79,31%	20,69%
4. Ranggagata	69,74%	30,26%
5. Ungga	74,86%	25,14%
6. Darek	70,56%	29,44%
7. Batu Jangkih	75,32%	24,68%
8. Montong Ajan	67,06%	32,94%
9. Pandan Indah	75,52%	24,48%
10. Serage	71,79%	28,21%
11. Teduh	70,72%	29,28%
Jumlah	73,13%	26,87%

Sumber: Hasil Pendataan Keluarga tahun 2015

Tabel 4.14 : Persentase Pasangan Usia Subur Menurut Kesertaan Ber- KB di Kecamatan Praya Barat Daya Tahun 2015

Desa	Sedang	Pernah	Tidak Pernah
(1)	(2)	(3)	(5)
1. Montong Sapah	61,93%	16,32%	21,76%
2. Kabul	66,59%	17,94%	15,47%
3. Pelambik	59,17%	29,19%	11,64%
4. Ranggagata	55,52%	24,29%	20,19%
5. Ungga	70,06%	13,01%	16,93%
6. Darek	56,86%	23,88%	19,26%
7. Batu Jangkih	71,07%	15,05%	13,88%
8. Montong Ajan	71,07%	21,46%	7,48%
9. Pandan Indah	70,36%	12,20%	17,45%
10. Serage	50,47%	23,90%	25,63%
11. Teduh	63,31%	20,19%	16,51%
Jumlah	61,93%	16,32%	21,76%

Sumber: Hasil Pendataan Keluarga tahun 2015

Tabel 4.15 : Jumlah PUS Peserta KB Menurut Alat Kontrasepsi yang Digunakan di Kecamatan Praya Barat Daya Tahun 2015

Desa	IUD	MOW	MOP	Kondom
(1)	(2)	(3)	(5)	(6)
1. Montong Sapah	34	0	0	0
2. Kabul	14	21	0	11
3. Pelambik	15	4	1	4
4. Ranggagata	5	3	0	0
5. Ungga	6	9	1	0
6. Darek	6	9	0	8
7. Batu Jangkih	69	6	0	0
8. Montong Ajan	42	4	0	0
9. Pandan Indah	18	17	0	17
10. Serage	0	0	0	1
11. Teduh	11	2	0	6
Jumlah	223	75	2	47

Sumber: Hasil Pendataan Keluarga tahun 2015

Tabel 4.15: Lanjutan

Desa	IMPLAN	Suntik	PIL
(1)	(6)	(7)	(8)
1. Montong Sapah	136	473	37
2. Kabul	316	552	76
3. Pelambik	228	610	135
4. Ranggagata	98	560	2
5. Ungga	159	889	179
6. Darek	126	903	98
7. Batu Jangkih	347	627	40
8. Montong Ajan	210	494	26
9. Pandan Indah	93	561	103
10. Serage	71	475	0
11. Teduh	38	199	22
Jumlah	1 822	6 343	718

Sumber: Hasil Pendataan Keluarga tahun 2015

Tabel 4.16 : Jumlah Tempat Peribadatan di Kecamatan Praya Barat Daya Tahun 2018

Desa	Masjid	Musholla	Pura	Gereja
(1)	(2)	(3)	(4)	
1. Montong Sapah	6	17	-	-
2. Kabul	13	11	-	-
3. Pelambik	6	37	-	-
4. Ranggagata	9	16	-	-
5. Ungga	4	29	-	-
6. Darek	5	31	-	-
7. Batu Jangkih	9	25	-	-
8. Montong Ajan	16	9	-	-
9. Pandan Indah	9	19	-	-
10. Serage	8	15	-	-
11. Teduh	2	9	-	-
Jumlah	87	218	-	-

Sumber : Desa Se-Kecamatan Praya Barat Daya

Tabel 4.17 : Jumlah Lembaga Kemasyarakatan Tahun 2017

Desa	PKK	Karang Taruna	Lembaga Adat
(1)	(2)	(3)	(4)
1. Montong Sapah	1	1	1
2. Kabul	1	1	1
3. Pelambik	1	1	1
4. Ranggagata	1	1	1
5. Ungga	1	1	1
6. Darek	1	1	1
7. Batu Jangkih	1	1	1
8. Montong Ajan	1	1	1
9. Pandan Indah	1	1	1
10. Serage	1	1	1
11. Teduh	1	1	1
Jumlah	11	11	11

Sumber : Desa Se-Kecamatan Praya Barat Daya

Tabel 4.17 : Lanjutan

Desa	Kelompok Tani	Lembaga Pen gelol aan air	Kelompok Mas yara kat
(1)	(2)	(3)	(4)
1. Montong Sapah	22	-	-
2. Kabul	19	-	1
3. Pelambik	23	-	1
4. Ranggagata	12	1	-
5. Ungga	17	1	-
6. Darek	22	-	-
7. Batu Jangkih	34	-	-
8. Montong Ajan	24	1	-
9. Pandan Indah	23	-	-
10. Serage	12	-	-
11. Teduh	7	2	-
Jumlah	215	5	2

Sumber : Desa Se-Kecamatan Praya Barat Daya

Tabel 4.18 : Jumlah Kegiatan Pendidikan Keterampilan Dirinci Menurut Desa di Kecamatan Praya Barat 2018

Desa	Kursus Bahasa Asin g	Komputer	Menjahit
(1)	(2)	(3)	(4)
1. Montong Sapah	-	-	-
2. Kabul	1	-	1
3. Pelambik	-	-	-
4. Ranggagata	-	-	-
5. Ungga	1	-	-
6. Darek	-	-	-
7. Batu Jangkih	-	-	-
8. Montong Ajan	1	-	-
9. Pandan Indah	-	-	-
10. Serage	-	-	-
11. Teduh	-	-	-
Jumlah	3	-	1

Sumber : Desa Se-Kecamatan Praya Barat Daya

Tabel 4.18 : Lanjutan

Desa	Kecantikan	Montir	Elektronika
(1)	(5)	(6)	(7)
1. Montong Sapah	-	-	-
2. Kabul	-	-	-
3. Pelambik	-	-	-
4. Ranggagata	-	-	-
5. Ungga	-	-	-
6. Darek	-	-	-
7. Batu Jangkih	-	-	-
8. Montong Ajan	-	-	-
9. Pandan Indah	-	-	-
10. Serage	-	-	-
11. Teduh	-	-	-
Jumlah	-	-	-

Sumber : Desa Se-Kecamatan Praya Barat Daya

Tabel 4.19 : Jumlah Sarana Pelayanan Kesehatan dirinci Menurut Desa di Kecamatan Praya Barat Daya Tahun 2018

Desa	Puskesmas / P u s t u s P o l o k l i n i k	Tempat		
		Poloklinik/	P r a k t e k D o k t e r	Rumah B e r s a l i n
(1)	(2)	(3)	(4)	(5)
1. Montong Sapah	1	-	-	-
2. Kabul	1	-	-	-
3. Pelambik	1	-	-	-
4. Ranggagata	1	-	-	-
5. Ungga	1	-	-	-
6. Darek	1	-	2	-
7. Batu Jangkih	1	-	-	-
8. Montong Ajan	1	-	-	-
9. Pandan Indah	1	-	-	-
10. Serage	1	-	-	-
11. Teduh	-	-	-	-

Jumlah	10	-	2	-
--------	----	---	---	---

Sumber: Desa se Kecamatan Praya Barat Daya

Tabel 4.19 : Lanjutan

Desa	Praktek			
	B i d a n	Poskesdes	Apotek	Posyandu
(1)	(6)	(7)	(8)	(9)
1. Montong Sapah	-	1	-	14
2. Kabul	-	1	-	11
3. Pelambik	-	1	-	17
4. Ranggagata	-	1	-	10
5. Ungga	-	1	-	9
6. Darek	-	-	1	12
7. Batu Jangkih	-	1	-	16
8. Montong Ajan	-	1	-	16
9. Pandan Indah	-	1	-	11
10. Serage	-	1	-	10

11. Teduh	-	1	-	5
Jumlah	1	10	1	131

Sumber: Desa se Kecamatan Praya Barat Daya

Tabel 4.20 : Jumlah Tenaga Kesehatan dirinci Menurut Desa di Kecamatan Praya Barat Daya Tahun 2018

Desa	Dokter Umum/ Spesi alis	Dokter Gigi	Bidan
(1)	(2)	(3)	(4)
1. Montong Sapah	0	0	1
2. Kabul	0	0	1
3. Pelambik	0	0	1
4. Ranggagata	0	0	1
5. Ungga	0	0	1
6. Darek	2	0	1
7. Batu Jangkih	1	0	1
8. Montong Ajan	0	0	1
9. Pandan Indah	0	0	1
10. Serage	0	0	1

11. Teduh	0	0	1
Jumlah	3	0	11

Sumber : Desa Se-Kecamatan Praya Barat Daya

Tabel 4.20 : Lanjutan

Desa	Tenaga Kesehatan Lainnya	Dukun Bayi/Dukun Bersalin
(1)	(6)	(7)
1. Montong Sapah	3	1
2. Kabul	16	1
3. Pelambik	30	1
4. Ranggagata	7	1
5. Ungga	19	1
6. Darek	15	1
7. Batu Jangkih	6	1
8. Montong Ajan	8	1
9. Pandan Indah	4	1
10. Serage	7	1

11. Teduh	3	1
Jumlah	118	11

Sumber : Desa Se-Kecamatan Praya Barat Daya

Tabel 4.21 : Jumlah Peserta BPJS PBI, Jamkesda dan Penerima SKTM dirinci Menurut Desa di Kecamatan Praya Barat Daya Tahun 2017

Desa	Peserta BPJS PBI/ Jamkesda	SKTM
(1)	(2)	(3)
1. Montong Sapah	83	75
2. Kabul	6	172
3. Pelambik	2 450	214
4. Ranggagata	73	50
5. Ungga	605	111
6. Darek	2 082	98
7. Batu Jangkih	17	35
8. Montong Ajan	9	53
9. Pandan Indah	30	17

10. Serage	135	350
11. Teduh	140	159
<hr/>		
Jumlah	5 630	1 334

Sumber : Desa Se-Kecamatan Praya Barat Daya

Tabel 4.22 : Jumlah Penyandang Cacat Di Kecamatan Praya Barat Daya dirinci Menurut Desa Tahun 2017

Desa	Tunanetra (Buta)	Tunarungu (Tuli)	Tunawicara (Bisu)	Tunarungu (Tuli-Bisu)	Tunadaksa (Cacat Tubuh)
(1)	(2)	(3)	(4)	(5)	(6)
1. Montong Sapah	-	-	-	3	1
2. Kabul	-	1	-	13	-
3. Pelambik	5	3	2	1	4
4. Ranggagata	2	-	5	1	8
5. Ungga	3	-	11	-	-
6. Darek	1	5	2	-	4
7. Batu Jangkih	2	-	-	7	-
8. Montong Ajan	-	5	2	-	8
9. Pandan Indah	-	1	-	-	6

10. Serage	-	-	3	3	2
11. Teduh	2	6	1	-	-
Jumlah	15	21	26	28	33

Sumber : Desa Se-Kecamatan Praya Barat Daya

Tabel 4.22 : Lanjutan

Desa	Tunagrahita (cacat mental)	Tunalaras (eks sakit jiwa)	Cacat eks Kusta	Cacat Ganda
(1)	(7)	(8)	(9)	(10)
1. Montong Sapah	-	5	-	-
2. Kabul	3	2	1	-
3. Pelambik	3	14	-	-
4. Ranggagata	5	2	-	-
5. Ungga	-	-	-	-
6. Darek	3	-	-	-
7. Batu Jangkih	-	5	-	-
8. Montong Ajan	1	5	-	-
9. Pandan Indah	-	4	-	-

10. Serage	5	-	-	-
11. Teduh	5	-	-	-
Jumlah	26	37	1	-

Sumber: Desa se Kecamatan Praya Barat

Tabel 4.23 : Jumlah Pemukiman, Bangunan dan Keluarga di Bantaran Sungai Dirinci Menurut Desa Di Praya Barat Daya Tahun 2018

Desa	Jumlah Lokasi	Jumlah Ban gun an	Jumlah Keluarga
(1)	(2)	(3)	(4)
1. Montong Sapah	-	-	-
2. Kabul	-	-	-
3. Pelambik	-	-	-
4. Ranggagata	-	-	-
5. Ungga	-	-	-
6. Darek	-	-	-
7. Batu Jangkih	-	-	-
8. Montong Ajan	-	-	-
9. Pandan Indah	-	-	-

10. Serage	-	-	-
11. Teduh	-	-	-
<hr/>			
Jumlah	-	-	-

Sumber : Desa Se-Kecamatan Praya Barat Daya

Tabel 4.24 : Jumlah Pemukiman, Bangunan dan Keluarga di Bawah SUTET/SUTT/SUTTAS Dirinci Menurut Desa Di Praya Barat Daya Tahun 2018

Desa	Jumlah Lokasi	Jumlah Ban gun an	Jumlah Keluarga
(1)	(2)	(3)	(4)
1. Montong Sapah	-	-	-
2. Kabul	-	-	-
3. Pelambik	-	-	-
4. Ranggagata	-	-	-
5. Ungga	-	-	-
6. Darek	-	-	-
7. Batu Jangkih	-	-	-
8. Montong Ajan	-	-	-

9. Pandan Indah	-	-	-
10. Serage	-	-	-
11. Teduh	-	-	-
<hr/>			
Jumlah	-	-	-
<hr/> <hr/>			

Sumber : Desa Se-Kecamatan Praya Barat Daya

Tabel 4.25 : Jumlah Pos Polisi di Kecamatan Praya Barat Daya Dirinci Menurut Desa Tahun 2018

Desa	Digunakan	Tidak	Jumlah
		Di g u n a k a n	
(1)	(2)	(3)	(4)
1. Montong Sapah	-	-	-
2. Kabul	-	-	-
3. Pelambik	-	-	-
4. Ranggagata	-	-	-
5. Ungga	-	-	-
6. Darek	-	-	-
7. Batu Jangkih	-	-	-
8. Montong Ajan	-	-	-
9. Pandan Indah	-	-	-
10. Serage	-	-	-
11. Teduh	-	-	-
Jumlah	-	-	-

Sumber : Desa Se-Kecamatan Praya Barat Daya

Tabel 4.26 : Banyaknya Sarana Kesehatan Lingkungan di Kecamatan Praya Barat Daya Tahun 2016

Desa	Jamban K e l u a r g a	Sumur Gali	MCK
(1)	(2)	(3)	(4)
1. Montong Sapah	113	116	3
2. Kabul	360	247	11
3. Pelambik	698	437	10
4. Ranggagata	413	377	8
5. Ungga	465	249	5
6. Darek	910	313	15
7. Batu Jangkih	178	116	5
8. Montong Ajan	115	123	5
9. Pandan Indah	105	179	3
10. Serage	169	141	5
11. Teduh	50	65	42

Jumlah	3 575	2 413	112
--------	-------	-------	-----

Sumber: Puskesmas Darek Kecamatan Praya Barat Daya

Tabel 4.27 : Realisasi Imunisasi di Puskesmas Darek Kecamatan Praya Barat Daya Tahun 2016

Bulan	HBO	BCG	DPT1	DPT2	DPT3	Polio1
(1)	(2)	(3)	(4)	(5)	(6)	(7)
1. Januari	35	67	64	35	54	67
2. Pebruari	60	66	71	66	38	66
3. Maret	58	74	70	67	54	74
4. April	69	66	93	71	80	66
5. Mei	67	61	45	92	37	61
6. Juni	44	70	59	43	75	70
7. Juli	55	49	63	44	51	49
8. Agustus	64	70	64	51	35	70
9. September	47	55	72	68	42	55
10. Oktober	36	48	57	91	76	48
11. Nopember	59	31	51	57	77	31
12. Desember	55	49	44	60	69	49

Jumlah	649	706	753	745	688	706
--------	-----	-----	-----	-----	-----	-----

Sumber: Puskesmas Darek Kecamatan Praya Barat Daya

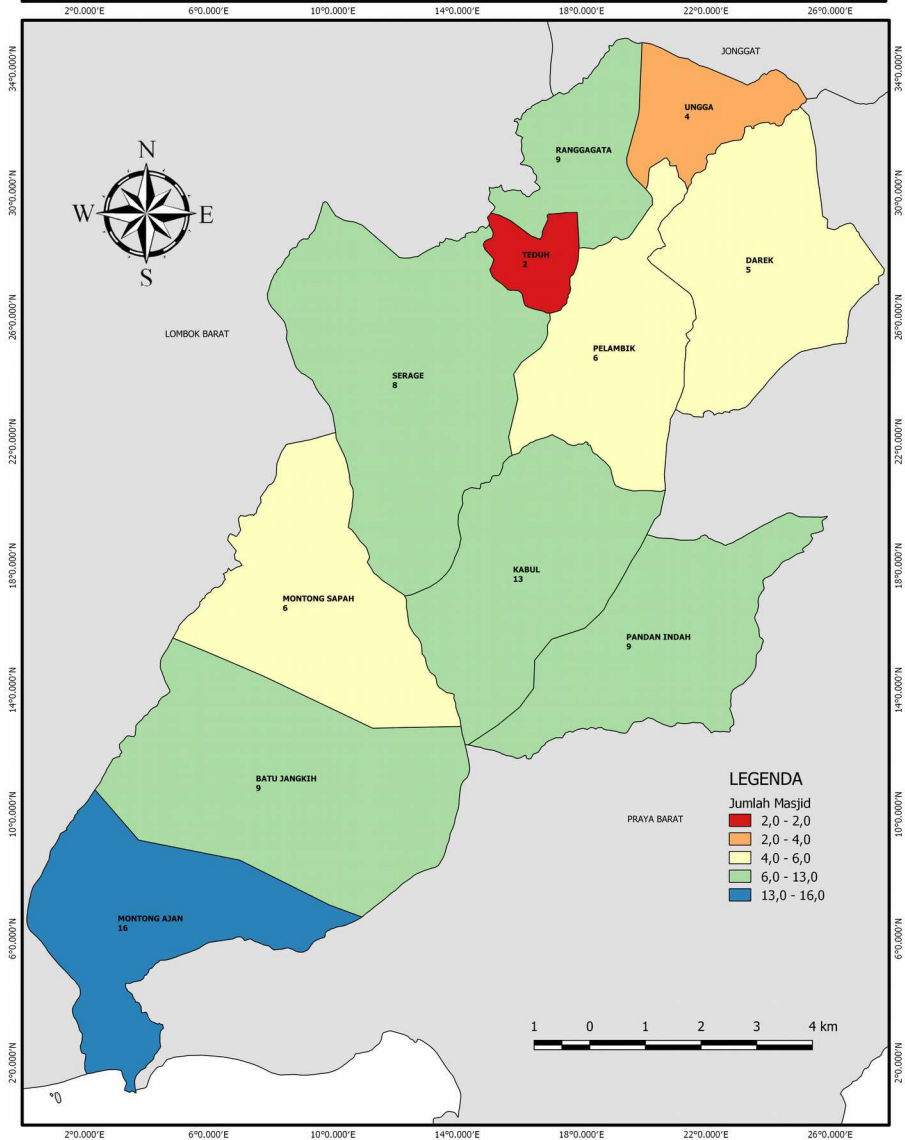
Tabel 4.27 : Lanjutan

Bulan	Polio2	Polio3	Campak	Jumlah
(1)	(2)	(3)	(4)	(5)
1. Januari	59	82	69	622
2. Pebruari	74	78	97	713
3. Maret	65	88	107	714
4. April	82	100	102	728
5. Mei	95	101	121	769
6. Juni	114	109	93	801
7. Juli	121	120	73	832
8. Agustus	139	125	68	899
9. September	142	144	97	1 061
10. Oktober	156	134	132	1 161
11. Nopember	16	106	126	1 076
12. Desember	95	94	102	900

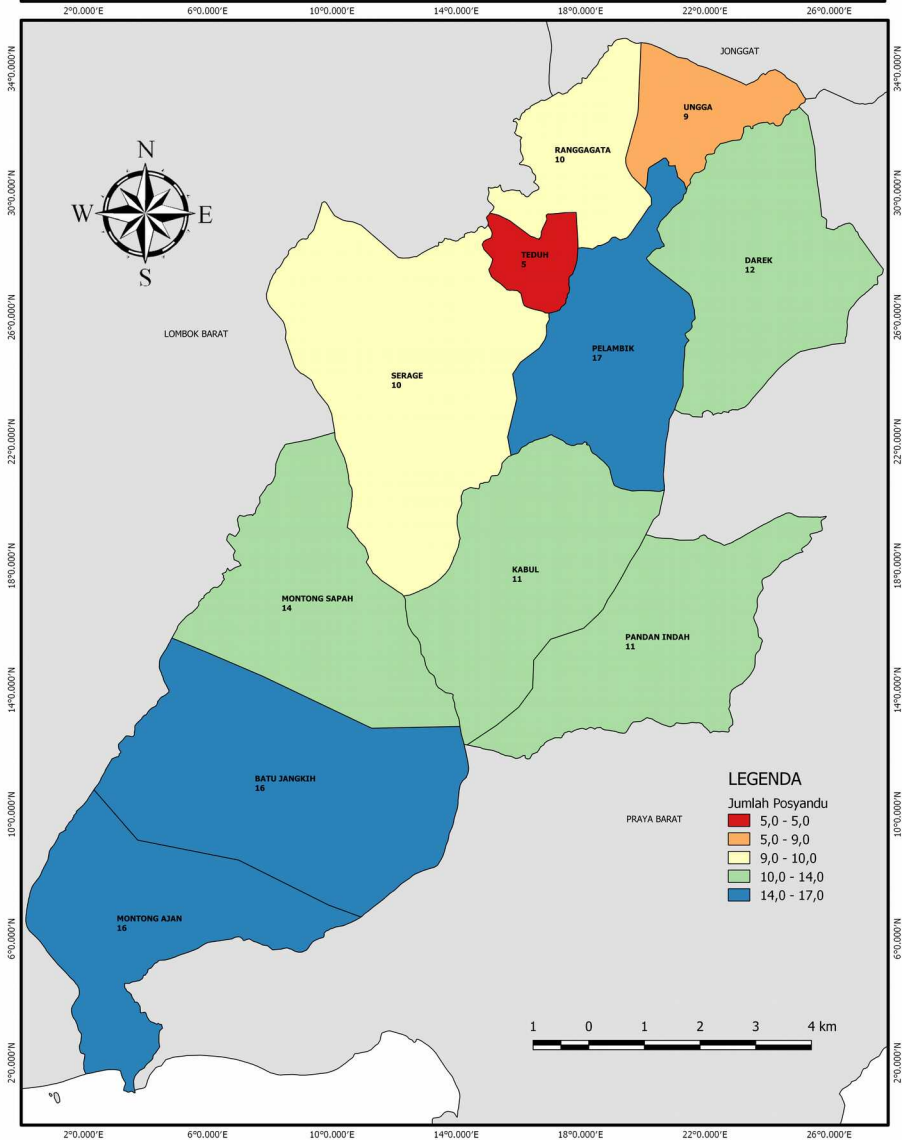
Jumlah	1 263	1 281	1 187	10 276
--------	-------	-------	-------	--------

Sumber: Puskesmas Darek Kecamatan Praya Barat Daya

JUMLAH MASJID DI KECAMATAN PRAYA BARAT DAYA MENURUT DESA TAHUN 2018



JUMLAH POSYANDU DI KECAMATAN PRAYA BARAT DAYA MENURUT DESA TAHUN 2018



BAB V PERTANIAN



BAB V P E R T A N I A N

Pada tahun 2018, luas tanah sawah di Kecamatan Praya Barat Daya masih tercatat seluas 4.368 ha yang terdiri dari 1.904 ha tanah sawah dengan irigasi teknis, 350 tanah sawah irigasi setengah teknis, 107 ha tanah sawah tadah hujan dan 2.729 ha tanah sawah tadah hujan. Untuk tanah kering tercatat seluas 5.273 ha yang meliputi tanah pekarangan, tegal, hutan negara, perkebunan dan padang rumput.

Salah satu hal yang menarik dalam bidang pertanian, yakni dijumpai sebanyak 15 buah embung rakyat yakni embung yang merupakan tempat penampungan air yang dimiliki oleh masyarakat secara perorangan. Sedangkan DAM hanya 1 unit yakni di desa Pelambik.

Potensi yang tidak kalah pentingnya di Kecamatan Praya Barat Daya adalah potensi perkebunan. Di wilayah ini tercatat dua jenis tanaman perkebunan yang memiliki areal cukup luas yakni kelapa dan jambu mete.

Di bidang peternakan, sapi merupakan ternak besar yang memiliki populasi terbanyak yakni sebanyak 10.232 ekor diikuti ternak kerbau dan kuda yang populasinya masing-masing 4.038 ekor dan 126 ekor. Sedangkan ternak kecil yang dominan adalah kambing/domba dengan populasi mencapai 3.750 ekor.

Tabel 5.1 : Luas Tanah Sawah Menurut Irigasi di Kecamatan Praya Barat Daya Tahun 2016 (Ha)

Desa	Irigasi	Irigasi ½	Sederha	Tadah
(1)	(2)	(3)	(4)	(5)

1. Montong Sapah	-	-	107	538
2. Kabul	-	-	-	781
3. Pelambik	415	-	-	120
4. Ranggagata	452	-	-	60
5. Ungga	217	115	-	-
6. Darek	589	251	-	35
7. Batu Jangkih	-	-	-	257
8. Montong Ajan	-	-	-	273
9. Pandan Indah	-	-	-	374
10. Serage*	150	-	-	291
11. Teduh	-	-	-	-
Jumlah	1904	350	107	2 729

Sumber : KCD Pertanian & Peternakan Kecamatan Praya Barat Daya

Tabel 5.2 : Luas Tanah Kering Menurut Penggunaan di Kecamatan Praya Barat Daya Tahun 2016 (Ha)

Desa	Pekar	Tegal	Tamba	Hutan	Perkeb	Padan
(1)	(2)	(3)	(4)	(5)	(6)	(7)
1. Montong Sapah	31	312	-	215	152	325

2. Kabul	87	98	-	-	59	-
3. Pelambik	66	21	-	-	12	-
4. Ranggagata	52	66	-	1 947	-	-
5. Ungga	40	-	-	-	-	-
6. Darek	104	-	-	-	-	-
7. Batu Jangkih	26	302	-	170	185	-
8. Montong Ajan	31	335	-	181	130	-
9. Pandan Indah	89	97	-	-	47	-
10. Serage*	72	13	-	-	8	-
11. Teduh	-	-	-	-	-	-
Jumlah	598	1 244	0	2 513	593	325

Sumber : KCD Pertanian & Peternakan Kecamatan Praya Barat Daya

Tabel 5.3 : Luas Tanaman Padi dan Palawija di Kecamatan Praya Barat Daya Tahun 2016 (Ha)

Desa	Padi	Padi	Padi	Jagung	Ubi
(1)	(2)	(3)	(4)	(5)	(6)
1. Montong Sapah	297	355	435	350	50

2. Kabul	345	110	411	295	-
3. Pelambik	767	-	510	-	-
4. Ranggagata	901	-	590	-	-
5. Ungga	769	-	448	-	-
6. Darek	1 425	-	591	-	-
7. Batu Jangkih	324	325	640	500	50
8. Montong Ajan	212	340	446	500	95
9. Pandan Indah	290	77	480	162	-
10. Serage*	594	-	515	-	-
11. Teduh	-	-	-	-	-
Jumlah	5 924	1 207	5 066	1 807	195

Sumber : KCD Pertanian & Peternakan Kecamatan Praya Barat Daya

Tabel 5.3 : Lanjutan

Desa	Ubi Jalar	Kacang	Kacang	Kacang
(1)	(2)	(3)	(4)	(5)
1. Montong Sapah	-	17	72	8

2. Kabul	-	-	-	-
3. Pelambik	-	-	-	-
4. Ranggagata	-	-	-	-
5. Ungga	-	-	-	-
6. Darek	-	-	-	-
7. Batu Jangkih	-	20	100	10
8. Montong Ajan	-	25	150	5
9. Pandan Indah	-	-	-	4
10. Serage	-	-	-	-
11. Teduh	-	-	-	-
Jumlah	-	62	323	27

Sumber : KCD Pertanian & Peternakan Kecamatan Praya Barat Daya

Tabel 5.4 : Banyaknya Sarana Irigasi di Kecamatan Praya Barat Daya Tahun 2016

Desa	Embung Rakyat	DAM
(1)	(2)	(3)
1. Montong Sapah	2	-

2. Kabul	2	-
3. Pelambik	4	1
4. Ranggagata	-	-
5. Ungga	-	-
6. Darek	-	-
7. Batu Jangkih	3	-
8. Montong Ajan	1	-
9. Pandan Indah	1	-
10. Serage	2	-
11. Teduh	-	-
Jumlah	15	1

Sumber : KCD Pertanian & Peternakan Kecamatan Praya Barat Daya

Tabel 5.5 : Luas Areal Tanaman Perkebunan di Kecamatan Praya Barat Daya Tahun 2016 (Ha)

Desa	Kelapa	Kapu	Kapa	Temba	Temb	Jambu
(1)	(2)	(3)	(4)	(5)	(6)	(7)
1. Mont. Sapah	277	-	-	-	-	340

2. Kabul	141	-	-	-	-	174
3. Pelambik	156	-	-	-	-	112
4. Ranggagata	181	-	-	-	-	151
5. Ungga	77	-	-	-	-	1,8
6. Darek	78	-	-	-	-	4
7. Batu Jangkih	364	-	-	-	-	375
8. Montong Ajan	341	-	-	-	-	391
9. Pandan Indah	118	-	-	-	-	131
10. Serage	190	-	-	-	-	275
11. Teduh*	-	-	-	-	-	-
Jumlah	1 923	-	-	-	-	1 954,8

Sumber : KCD Pertanian & Peternakan Kecamatan Praya Barat Daya

Tabel 5.6 : Populasi Ternak Besar dan Kecil di Kecamatan Praya Barat Daya Tahun 2016

Desa	Sapi	Kerbau	Kuda	Kambing	Domba
(1)	(2)	(3)	(4)	(5)	(6)
1. Montong Sapah	2 749	469	-	481	-

2. Kabul	1 114	392	-	179	-
3. Pelambik	824	363	12	578	-
4. Ranggagata	444	357	8	209	-
5. Ungga	256	163	75	558	-
6. Darek	91	51	41	344	-
7. Batu Jangkih	1 883	524	-	463	-
8. Montong Ajan	1 345	485	-	266	-
9. Pandan Indah	619	453	-	414	-
10. Serage	637	378	-	128	-
11. Teduh	269	403	-	128	-
Jumlah	10 232	4 038	136	3 750	-

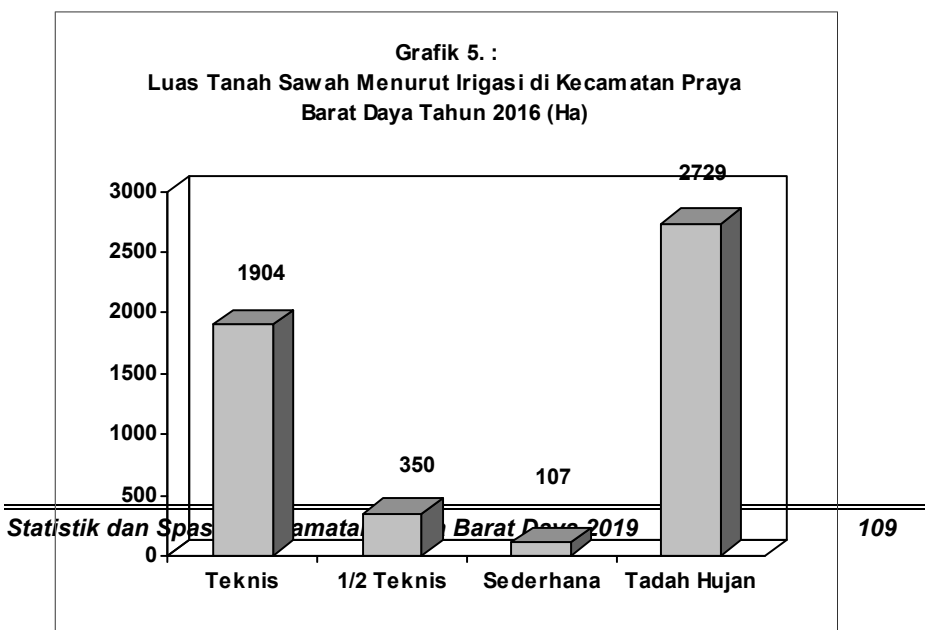
Sumber : KCD Pertanian & Peternakan Kecamatan Praya Barat Daya

Tabel 5.7 : Populasi Unggas di Kecamatan Praya Barat Daya Tahun 2016

Desa	Ayam	Ayam	Itik	Angsa	Kelinci
(1)	(2)	(3)	(4)	(5)	(6)
1. Montong Sapah	2 659		835	532	-
2. Kabul	1 278	4 360	289		-

3. Pelambik	1 867		1 356		-
4. Ranggagata	7 081		1 605	160	-
5. Ungga	11 001		2 162		-
6. Darek	353	1 890	1 377	340	-
7. Batu Jangkih	9 437		1 728	226	-
8. Montong Ajan	230	4 357	291	163	-
9. Pandan Indah	5 467		534	308	-
10. Serage	2 311		204	575	-
11. Teduh	1 120		153		-
Jumlah	42 803	10 607	10 534	2 304	-

Sumber : KCD Pertanian & Peternakan Kecamatan Praya Barat Daya



BAB VI PERHUBUNGAN & TELEKOMUNIKASI



BAB VI

PERHUBUNGAN DAN TELEKOMUNIKASI

Salah satu sarana perhubungan yang memiliki peran cukup signifikan dalam ikut serta menunjang kemajuan perekonomian termasuk sangat berpengaruh terhadap kondisi sosial masyarakat adalah sarana jalan.

Sampai tahun 2018 di kecamatan Praya Barat Daya terdapat jalan aspal sudah tersebar hampir merata di semua desa di kecamatan Praya Barat Daya.

Terkait dengan itu maka alat angkutan umum yang biasa digunakan oleh masyarakat untuk kegiatan perekonomian adalah kendaraan roda empat serta kendaraan roda dua. Disamping itu kendaraan tidak bermotor seperti cidomo, gerobak maupun sepeda tetap digunakan oleh masyarakat sebagai sarana transportasi alternatif.

Kehidupan sosial ekonomi masyarakat pedesaan mengalami kemajuan yang cukup pesat dengan semakin mudahnya mobilisasi penduduk antar wilayah sehubungan pembangunan di bidang transportasi menunjukkan kemajuan yang cukup signifikan.

Untuk media informasi dan rekreasi, keberadaan TV dan radio semakin merata terdapat dalam setiap rumah tangga. Semakin meningkatnya kepemilikan kedua jenis alat informasi dan rekreasi ini tidak terlepas dengan semakin meningkatnya pendapatan masyarakat.

Tabel 6.1 : Banyaknya Kendaraan Bermotor dan Tidak Bermotor di Kecamatan Praya Barat Daya Tahun 2016

Desa	Truk/Bus	Sepeda	Cidomo	Sepeda
(1)	(2)	(3)	(4)	(5)
1. Montong Sapah	25	147	0	25
2. Kabul	36	186	0	71
3. Pelambik	26	259	18	58
4. Ranggagata	16	121	21	71
5. Ungga	20	135	42	122
6. Darek	18	158	43	126
7. Serage	4	110	0	45
8. Pandan Indah	11	94	0	67
9. Batu Jangkih	22	254	0	72
10. Montong Ajan	25	113	0	34
11. Teduh	3	80	0	13
Jumlah	206	1 657	124	704

Sumber : Koordinator Statistik Kecamatan Praya Barat Daya

Tabel 6.2 : Jumlah Menara Base Transciever Station (BTS) yang Ada di Kecamatan Praya Barat Dirinci Menurut Desa tahun 2018

Desa	Jumlah BTS
(1)	(2)
1. Montong Sapah	0
2. Kabul	1
3. Pelambik	2
4. Ranggagata	2
5. Ungga	1
6. Darek	1
7. Serage	1
8. Pandan Indah	0
9. Batu Jangkih	0
10. Montong Ajan	0
11. Teduh	0
Jumlah	8

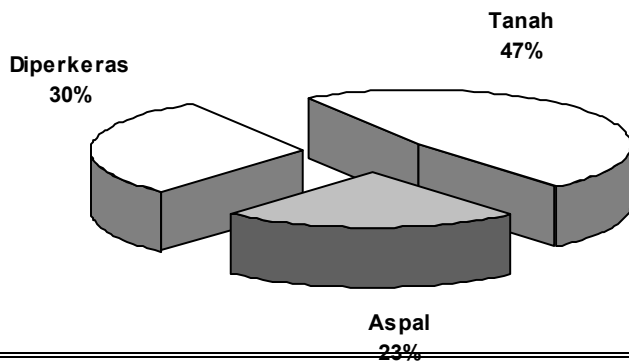
Sumber: Desa Se-Kecamatan Praya Barat Daya

Tabel 6.3 : Jumlah Operator Layanan Komunikasi Telepon Seluler yang Menjangkau wilayah Desa di Kecamatan Praya Barat 2018

Rincian	Jumlah Operator Seluler Terjangkau
(1)	(2)
1. Montong Sapah	1
2. Kabul	3
3. Pelambik	2
4. Ranggagata	4
5. Ungga	4
6. Darek	4
7. Serage	2
8. Pandan Indah	2
9. Batu Jangkih	1
10. Montong Ajan	1
11. Teduh	3

Sumber: Desa Se-Kecamatan Praya Barat Daya

Grafik 6. :
Persentase Panjang Jalan Menurut Jenisnya di
Kecamatan Praya Barat Daya Tahun 2015



BAB VII EKONOMI



BAB VII KEUANGAN DAN HARGA-HARGA

Data keuangan yang disajikan dalam publikasi ini masih sangat terbatas yaitu hanya menyangkut data penerimaan subsidi dan dana swadaya masyarakat untuk menunjang kegiatan pembangunan di desa. itupun tidak secara mudah diperoleh di desa. Salah satu kendala yang menjadi penyebabnya adalah penyelenggaraan kegiatan administrasi belum berjalan secara optimal. dan hal ini menjadi kendala tersendiri bagi upaya penyediaan data dimaksud.

Namun demikian dengan data yang terbatas tersebut dapat dilihat meskipun masih secara kasar bahwa adanya kenaikan jumlah dana subsidi yang diberikan oleh pemerintah sebagai stimulan kegiatan pembangunan di desa diikuti oleh kenaikan nilai swadaya masyarakat. Hal ini tentu saja dapat dijadikan indikator makin tingginya respon masyarakat terhadap kegiatan pembangunan.

Tabel 7.1 : Nilai Penerimaan Desa Dirinci Menurut Sumber Di Kecamatan Praya Barat Daya 2017 (Juta Rupiah)

Rincian	PAD	ADD
(1)	(2)	(3)
1. Montong Sapah	-	838
2. Kabul	2	819
3. Pelambik	-	875
4. Ranggagata	-	780
5. Ungga	5	825
6. Darek	21	837
7. Serage	-	854
8. Pandan Indah	2	873
9. Batu Jangkih	-	803
10. Montong Ajan	4 060	772
11. Teduh	2	745

Sumber: Desa Se-Kecamatan Praya Barat Daya

Tabel 7.1 : Lanjutan

Rincian	Bantuan Pusat dan Daerah	Penerimaan Lain-lain
(1)	(2)	(3)
1. Montong Sapah	1 028	-
2. Kabul	1 027	-
3. Pelambik	1 014	-
4. Ranggagata	958	-
5. Ungga	1 003	-
6. Darek	1 969	-
7. Serage	1 040	-
8. Pandan Indah	1 010	2
9. Batu Jangkih	987	-
10. Montong Ajan	933	-
11. Teduh	909	-

Sumber: Desa Se-Kecamatan Praya Barat Daya

Tabel 7.2 : Jumlah Industri Mikro dan Kecil di Kecamatan Praya Barat Daya Dirinci Menurut Desa 2017

Rincian	Industri	Industri	Industri	Industri
(1)	(2)	(3)	(4)	(5)
1. Montong Sapah	-	7	-	125
2. Kabul	-	5	-	103
3. Pelambik	-	10	-	52
4. Ranggagata	-	2	-	-
5. Ungga	-	-	3	-
6. Darek	-	3	-	48
7. Serage	-	2	-	75
8. Pandan Indah	-	1	-	124
9. Batu Jangkih	-	-	-	203
10. Montong Ajan	-	10	-	92
11. Teduh	-	4	-	8
Jumlah	-	44	3	830

Sumber: Desa Se-Kecamatan Praya Barat Daya

Tabel 7.2 : Lanjutan

Rincian	Industri	Industri	Industri	Industri
(1)	(6)	(7)	(8)	(9)

1. Montong Sapah	3 5	-	-	-
2. Kabul	379	-	-	-
3. Pelambik	-	-	-	-
4. Ranggagata	7	-	-	-
5. Ungga	-	-	-	-
6. Darek	5	3	1 3	-
7. Serage	3 4	-	1	-
8. Pandan Indah	6	-	-	-
9. Batu Jangkih	-	-	-	-
10. Montong Ajan	7	4 6	-	-
11. Teduh	2	6	-	-
Jumlah	475	55	14	-

Sumber: Desa Se-Kecamatan Praya Barat Daya

Tabel 7.3 : Jumlah Koperasi Aktif di Kecamatan Praya Barat Daya Menurut Desa tahun 2018

Rincian	KUD	Koperasi Lainnya
(1)	(2)	(3)
1. Montong Sapah	-	-

2. Kabul	-	-
3. Pelambik	-	-
4. Ranggagata	-	-
5. Ungga	-	-
6. Darek	-	-
7. Serage	-	1
8. Pandan Indah	-	1
9. Batu Jangkih		
10. Montong Ajan	1	2
11. Teduh	-	-
Jumlah	1	4

Sumber: Desa Se-Kecamatan Praya Barat Daya

Tabel 7.4 : Jumlah Sarana Perekonomian di Kecamatan Praya Barat Daya Menurut Desa Tahun 2018

Rincian	Pertokoan	Pasar	Pasar Semi	Pasar
(1)	(2)	(3)	(4)	(5)
1. Montong Sapah	-	-	-	1
2. Kabul	-	-	1	-

3. Pelambik	-	-	1	-
4. Ranggagata	-	-	-	1
5. Ungga	-	-	-	-
6. Darek	-	-	1	-
7. Serage	-	-	-	-
8. Pandan Indah	-	-	-	-
9. Batu Jangkih	-	-	1	-
10. Montong Ajan	-	-	-	1
11. Teduh	-	-	-	-
<hr/>				
Jumlah				

Sumber: Desa Se-Kecamatan Praya Barat Daya

Tabel 7.5 : Lanjutan

Rincian	Minimarket	Toko/	Restoran/	Warung/
(1)	(6)	(7)	(8)	(9)
1. Montong Sapah	-			
2. Kabul	1			
3. Pelambik	-			

4. Ranggagata	-
5. Ungga	-
6. Darek	2
7. Serage	-
8. Pandan Indah	-
9. Batu Jangkih	-
10. Montong Ajan	-
11. Teduh	-
<hr/>	
Jumlah	3

Sumber : KUA Kecamatan Praya Barat Daya

Tabel 7.5 : Lanjutan

Rincian	Hotel	Penginapan
(1)	(10)	(11)
1. Montong Sapah	-	-
2. Kabul	-	-
3. Pelambik	-	-
4. Ranggagata	-	-

5. Ungga	-	-
6. Darek	-	-
7. Serage	-	-
8. Pandan Indah	-	-
9. Batu Jangkih	-	-
10. Montong Ajan	1	2
11. Teduh	-	-
Jumlah	1	2

Sumber : KUA Kecamatan Praya Barat Daya

Tabel 7.6 : Jumlah Sarana Lembaga Keuangan Yang Beroperasi di Desa/Kelurahan Kecamatan Praya Barat Daya 2018

Rincian	Bank Umum	BPR
(1)	(2)	(3)
1. Montong Sapah	-	-
2. Kabul	-	-
3. Pelambik	-	-
4. Ranggagata	-	-

5. Ungga	-	-
6. Darek	1	-
7. Serage	-	-
8. Pandan Indah	-	-
9. Batu Jangkih	-	-
10. Montong Ajan	-	-
11. Teduh	-	-
Jumlah	1	

Sumber : KUA Kecamatan Praya Barat

Tabel 7.7 : Target dan Realisasi PBB di Kecamatan Praya Barat Daya Tahun 2018 (000 Rp)

Desa	Jml Wajib Pajak	Target (000	Realisasi	%
(1)	(2)	(3)	(4)	(5)
1. Montong Sapah	na	na	na	na
2. Kabul	na	na	na	na
3. Pelambik	na	na	na	na
4. Ranggagata	na	na	na	na
5. Ungga	na	na	na	na

6. Darek	na	na	na	na
7. Serage	na	na	na	na
8. Pandan Indah	na	na	na	na
9. Batu Jangkih	na	na	na	na
10. Montong Ajan	na	na	na	na
11. Teduh	na	na	na	na
<hr/>				
Jumlah	na	na	na	na

Sumber : Koordinator Statistik Kecamatan Praya Barat Daya

Grafik 7. :
Jumlah Pasar, Toko, Kios/Warung
di Kecamatan Praya Barat Daya Tahun 2017

