KATALOG DALAM PENERBITAN

STATISTIK DAN SPASIAL KECAMATAN KOPANG 2020 :

ISSN	:	2598-3652
Nomor Katalog	:	1102001.5202050
Ukuran Buku	:	16 X 21 CM
Jumlah Halaman	:	xviii + 149
Naskah	:	Koordinator Statistik Kecamatan Kopang
Gambar Kulit	:	Koordinator Statistik Kecamatan Kopang
Diterbitkan oleh	:	Koordinator Statistik Kecamatan Kopang

Boleh dikutip dengan menyebut sumbernya

LALU SARKIN JUNAIDI,S.Sos. M.Si.

CAMAT KOPANG

KATA PENGANTAR

Puji syukur Kehadirat Tuhan Yang Maha Kuasa mengiringi terbitnya kembali Publikasi **"STATISTIK DAN SPASIAL KECAMATAN KOPANG 2020"**.

Terwujudnya publikasi ini tidak terlepas dari partisipasi dan kerja sama semua pihak yang terkait baik yang ada pada lingkungan Kantor Kecamatan Kopang maupun dari unsur lainnya. Lebih dari itu, bantuan pembiayaan dari Pemerintah Daerah Kabupaten Lombok Tengah melalui Bapeda juga sangat membantu penyusunan Buku ini.

Bersamaan dengan itu maka pemanfaatan Publikasi ini diharapkan optimal khususnya dalam menunjang kegiatan pembangunan daerah. Upaya penyempurnaan tentu melalui masukan-masukan konstruktif. Karenanya kegiatan evaluasipun diharapkan terlaksana bersamaan dengan penggunaan dan direalisasikan melalui penyediaan data yang valid untuk penerbitan selanjutnya.

Atas atensi, bantuan dan kerjasama yang baik dari berbagai pihak disampaikan penghargaan dan terima kasih. Semoga partisifasi dan kebersamaan ini berlanjut dimasa masa mendatang.

Kopang Rembiga, September 2019

KOORDINATOR STATISTIK
KECAMATAN KOPANG

Milahardi, S.IP
NIP. 197112311992021002

KATA SAMBUTAN

Dengan memanjatkan Puji Syukur yang mendalam kehadirat Tuhan Yang Maha Kuasa, Saya menyambut terbitnya Publikasi " **STATISTIK DAN SPASIAL KECAMATAN KOPANG 2020** " ini.

Kumpulan data statistik dalam Publikasi ini setidaknya memudahkan kita dalam pencermatan berbagai hal terutama menyangkut kegiatan pembangunan. Selanjutnya data statistik yang sumbernya dari Dinas/Instansi Nivo Kecamatan dan berbagai lembaga dan institusi di level kecamatan ini juga sangat membantu kegiatan evaluasi dan perencanaan pembangunan. Oleh karena itu saya menekankan agar validitas data hendaknya menjadi perhatian utama agar tidak terjadi penyimpangan yang meluas dalam pemanfaatannya.

Kepada aparat Badan Pusat Statistik Kabupaten Lombok Tengah terutama Koordinator Statistik Kecamatan Kopang, serta segenap unsur Dinas/Instansi Nivo Kecamatan yang telah membantu dan menjalin kerjasama yang baik hingga terwujudnya Buku ini saya sampaikan penghargaan dan terima kasih. Semoga hasil kerjasama Saudara memberikan manfaat bagi kemajuan Pembangunan di Kabupaten Lombok Tengah umumnya dan Kecamatan Kopang khususnya.

Kopang Rembiga, September 2019
CAMAT KOPANG

LALU SARKIN JUNAIDI,S.Sos. M.Si.
NIP. 196806031989031011

KETERANGAN UMUM

ARTI YANG DIGUNAKAN DALAM TABEL DAN GRAFIK

1. Tiga titik (…) berarti angka tidak tersedia
2. Garis pendek (-) berarti kosong (0) atau angka dapat diabaikan
3. Koma (,) dalam angka digunakan dalam tanda desimal

PETA WILAYAH KECAMATAN KOPANG

DAFTAR ISI

KATALOG DALAM PENERBITAN ..... **i**
KATA PENGANTAR ..... **v**
KATA SAMBUTAN ..... **vii**
KETERANGAN UMUM ..... **ix**
PETA WILAYAH KECAMATAN KOPANG ..... **xi**
BAB I **19**
G E O G R A F I S **19**
G E O G R A F I S 21
Tabel 1.1 : Luas Wilayah Dirinci Per Desa di Kecamatan Kopang . 23
Sumber: Koordinator Statistik Kecamatan Kopang 23
Tabel 1.2 : Ketinggian Desa-Desa di Kecamatan Kopang..... 24
Sumber: Koordinator Statistik Kecamatan Kopang 24
Tabel 1.3 : Jarak Desa dari Ibukota Kecamatan 25
Sumber: Koordinator Statistik Kecamatan Kopang 25
Tabel 1.4 : Jarak Antar Kota di Kabupaten Lombok Tengah (Km) . 26
BAB II **31**
P E M E R I N T A H A N **31**
Tabel 2.1 : Jumlah Kepala Desa Menurut Jenis Kelamin dan Pendidikan Tertinggi di Kecamatan Kopang, 2019 35
Tabel 2.2 : Jumlah Sekretaris Desa Menurut Jenis Kelamin dan Pendidikan Tertinggi di Kecamatan Kopang, 2019 36
Tabel 2.3 : Jumlah Badan Usaha Milik Desa (BUMDes) di Kecamatan Kopang, 2019 37

Tabel 2.4 : Jumlah Pelaksana Teknis Desa dan Pelaksana Kewilayahan Desa di Kecamatan Kopang, 2019 38

BAB III 41

P E N D U D U K 41

Tabel 3.1 : Banyaknya Rumah Tangga dan Penduduk Dirinci Per Kecamatan di Kabupaten Lombok Tengah Tahun 2019 45

Tabel 3.2 : Banyaknya Rumah Tangga dan Penduduk di Kecamatan Kopang Tahun 2019 46

Tangga 46

Tabel 3.3 : Kepadatan Penduduk di Kecamatan Kopang Tahun 2019 47

Luas Wilayah (Km^2) 47

Tabel 3.5 : Sex Ratio Penduduk di Kecamatan Kopang Tahun 2018 48

Laki/*Male* 48

Tabel 3.8. : Banyaknya Keluarga Menurut Desa/Kelurahan dan Jenis 49

Pengguna Listrik di Kecamatan Kopang, 2019 49

BAB IV 53

S O S I A L 53

S O S I A L 55

Tabel 4.1 : Banyaknya Sekolah Dasar (SD) Menurut Desa/Kelurahan di Kecamatan Kopang, 2019 57

Tabel 4.2 : Banyaknya Madrasah Ibtidaiyah (MI) Menurut Desa/Kelurahan di Kecamatan Kopang, 2019 58

Tabel 4.3 : Banyaknya Sekolah Menengah Pertama (SMP) Menurut Desa/Kelurahan di Kecamatan Kopang, 2019 59

Tabel 4.4 : Banyaknya Madrasah Tsanawiyah (MTs) Menurut Desa/Kelurahan di Kecamatan Kopang, 2019 60

Tabel 4.5 : Banyaknya Sekolah Menengah Atas (SMA) Menurut Desa/Kelurahan di Kecamatan Kopang, 2019 61

Tabel 4.6 : Banyaknya Madrasah Aliyah (MA) Menurut Desa/Kelurahan di Kecamatan Kopang, 2019 62

Tabel 4.7 : Banyaknya Sekolah Menengah Kejuruan (SMK) Menurut Desa/Kelurahan di Kecamatan Kopang, 2019 63

Tabel 4.8 : Banyaknya Akademi/Perguruan Tinggi Menurut Desa/Kelurahan di Kecamatan Kopang, 2019 64

Tabel 4.9 : Kemudahan Untuk Mencapai Sarana Pendidikan Terdekat Bagi Desa/Kelurahan yang Tidak ada Sarana Pendidikan Menurut Desa/Kelurahan dan Jenjang Pendidikan di Kecamatan Praya Barat, 2019..... 65

Tabel 4.10 : Jumlah Pasangan Usia Subur dan Peserta KB Aktif Menurut Desa di Kecamatan Kopang, 2019 67

Tabel 4.11 : Jumlah Peserta KB Aktif Menurut Jalur dan Desa di Kecamatan Kopang, 2019 69

Tabel 4.13 : Banyaknya Desa/Kelurahan Menurut Keberadaan..... 72

Penerangan Jalan Utama Desa/Kelurahan di Kecamatan Kopang, 2018 dan 2019..... 72

Tabel 4.14 : Banyaknya Desa/Kelurahan Menurut Jenis Bahan Bakar 73

untuk Memasak yang Digunakan Oleh Sebagian Besar 73

Keluarga di Kecamatan Kopang, 2018 dan 2019..... 73

Tabel 4.15 : Banyaknya Desa/Kelurahan Menurut Sumber Air Minum Sebagian Besar Keluarga di Kecamatan Kopang, 2018 dan 2019.... 74

Tabel 4.16 : Banyaknya Desa/Kelurahan Menurut Penggunaan Fasilitas Tempat Buang Air Besar Sebagian Besar Keluarga di Kecamatan Kopang, 2018 dan 2019..... 75

Tabel 4.17 : Banyaknya Sarana Kesehatan Menurut Desa/Kelurahan dan Jenis Sarana Kesehatan di Kecamatan Kopang, 2019 76

Tabel 4.18 : Kemudahan Mencapai Sarana Kesehatan Terdekat Bagi Desa/Kelurahan yang Tidak ada Sarana Kesehatan Menurut Desa/Kelurahan dan Jenis Sarana Kesehatan di Kecamatan Kopang, 2019 78

Tabel 4.19 : Banyaknya Kejadian Bencana Alam Menurut Desa/Kelurahan dan Jenis Bencana Alam di Kecamatan Kopang, 2018 80

Tabel 4.20 : Banyaknya Korban Jiwa Akibat Bencana Alam Menurut Desa/Kelurahan dan Jenis Bencana Alam di Kecamatan Kopang, 2018 83

Tabel 4.21 : Keberadaan Fasilitas/Upaya Antisipasi/Mitigasi Bencana Alam Menurut Desa/Kelurahan di Kecamatan Kopang, 2019 86

Tabel 4.22 : Banyaknya Desa/Kelurahan yang Memiliki Kelompok Kegiatan Olahraga Menurut Jenis Olahraga dan Ketersedian Fasilitas/Lapangan Olahraga di Kecamatan Kopang, 2019..... 88

BAB V 91

P E R T A N I A N..... 91

Tabel 5.1 : Banyaknya Embung Desa Menurut Desa/Kelurahan di. 95

Kecamatan Kopang, 2018 dan 2019..... 95

BAB VI 97

PERHUBUNGAN 97

Tabel 6.1 : Sarana Transportasi Antar Desa/Kelurahan Menurut Desa/Kelurahan di Kecamatan Kopang, 2019 101

Tabel 6.2 : Kondisi Jalan Darat Antar Desa/Kelurahan Menurut Desa/Kelurahan di Kecamatan Kopang, 2019 102

Tabel 6.3 : Jumlah Menara dan Operator Layanan Komunikasi Telepon Seluler Serta Kondisi Sinyal Telepon Seluler Menurut Desa/Kelurahan di Kecamatan Kopang, 2019 103

Tabel 6.4 : Keberadaan Kantor Pos/Pos Pembantu/Rumah Pos dan Perusahaan/Agen Jasa Ekspedisi Swasta Menurut Desa/Kelurahan di Kecamatan Kopang, 2019 104

BAB VII 107

EKONOMI 107

Tabel 7.1 : Banyaknya Koperasi yang Masih Aktif Menurut Desa/Kelurahan dan Jenis Koperasi di Kecamatan Praya Barat, 2019 111

Tabel 7.2 : Banyaknya Sarana dan Prasarana Ekonomi Menurut Desa/Kelurahan dan Jenisnya di Kecamatan Kopang, 2019..... 112

Tabel 7.3 : Jumlah Sarana Lembaga Keuangan Yang Beroperasi di Desa/Kelurahan Kecamatan Praya Barat 2019..... 115

BAB I
GEOGRAFIS

BAB I
G E O G R A F I S

Kecamatan Kopang berada di perbatasan Kabupaten Lombok Tengah dengan Kabupaten Lombok Timur. Kecamatan ini memiliki luas wilayah 6.166 ha, dan secara administratif terbagi menjadi 11 desa. Apabila dilihat dari letak geografisnya maka kecamatan Kopang terletak pada posisi dengan batas-batas wilayah sebagai berikut :

- Sebelah Utara : Kabupaten Lombok Timur
- Sebelah Timur : Kabupaten Lombok Timur
- Sebelah Selatan : Kecamatan Praya Tengah dan Janapria
- Sebelah Barat : Kecamatan Batukliang

Dari segi topografi ketinggian, sebagian besar desa yang ada di kecamatan Kopang berada dibawah 500 meter dari permukaan air laut, dengan jarak tiap ibu kota desa ke ibu kota kecamatan berkisar antara 0 hingga 13 km. Desa terjauh dari ibu kota kecamatan yakni desa Aik Bual (13 km), diikuti desa Waja Geseng dengan jarak 10 km. Desa-desa lainnya memiliki jarak paling jauh 7 km dari ibu kota kecamatan.

Dengan topografi sebagaimana disebutkan diatas, ditambah dengan posisi wilayah yang berdekatan dengan salah satu gunung tertinggi di Pulau Lombok maka kecamatan Kopang dapat dikatakan memiliki iklim tropis.

Tabel 1.1 : Luas Wilayah Dirinci Per Desa di Kecamatan Kopang

Desa	Luas (km^2)	Persentase
(1)	(2)	(3)
1. Muncan	2,95	4,78
2. Monggas	4,97	8,06
3. Darmaji	4,40	7,14
4. Dasan Baru	5,34	8,66
5. Kopang Rembiga	7,09	11,50
6. Montong Gamang	6,57	10,65
7. Lendang Are	2,76	4,48
8. Bebuak	5,15	8,35
9. Wajageseng	13,01	21,10
10. Semparu	1,75	2,84
11. Aiq Bual	7,67	12,44
Jumlah	61,66	100,00

Sumber: Koordinator Statistik Kecamatan Kopang

Tabel 1.2 : Ketinggian Desa-Desa di Kecamatan Kopang

Desa	< 500 m	500 - 700 m	> 700 m
(1)	(2)	(3)	(4)
1. Muncan	-	-	√
2. Monggas	√	-	-
3. Darmaji	√	-	-
4. Dasan Baru	√	-	-
5. Kopang Rembiga	√	-	-
6. Montong Gamang	√	-	-
7. Lendang Are	√	-	-
8. Bebuak	√	-	-
9. Wajageseng	-	√	-
10. Semparu	-	-	√
11. Aiq Bual	-	-	√

Sumber: Koordinator Statistik Kecamatan Kopang

Tabel 1.3 : Jarak Desa dari Ibukota Kecamatan

Desa	Jarak (km)
(1)	(2)
1. Muncan	5
2. Monggas	7
3. Darmaji	5
4. Dasan Baru	3
5. Kopang Rembiga	0
6. Montong Gamang	2
7. Lendang Are	5
8. Bebuak	2
9. Wajageseng	10
10. Semparu	4
11. Aiq Bual	13

Sumber: Koordinator Statistik Kecamatan Kopang

Tabel 1.4 : Jarak Antar Kota di Kabupaten Lombok Tengah (Km)

Kota	Praya	Batu nyala	Penu jak	Darek	Seng kol	Mujur
(1)	(2)	(3)	(4)	(5)	(6)	(7)
1. Praya	-	2.5	7	10	15	10
2. Batunyala	2.5	-	9.5	12.5	9	7.5
3. Penujak	7	9.5	-	6	8	13.5
4. Darek	10	12.5	6	-	15	21
5. Sengkol	15	9	8	15	-	16.5
6. Mujur	10	7.5	13.5	21	16.5	-
7. Janapria	20	15	24.5	33	29.5	13
8. Kopang	12	15	19	22	27	22
9. Ubung	10	13.5	17	21	26	21
10. Pringgarata	14	24	25	28	33	28
11. Mantang	12	14.5	19	22	27	22
12. Teratak	16	18.5	23	29	34	29

Sumber : Dinas Perhubungan, Komunikasi dan Informatika Kabupaten Lombok Tengah

Tabel 1.5 : Lanjutan

Kota *Towns*	Jana pria	Kopang	Ubung	Pring garata	Man tang	Teratak
(1)	(8)	(9)	(10)	(11)	(12)	(13)
1. Praya	20	12	10	14	12	16
2. Batunyala	15	15	13.5	24	14.5	18.5
3. Penujak	24.5	19	17	25	19	23
4. Darek	33	22	21	28	22	29
5. Sengkol	29.5	27	26	33	27	34
6. Mujur	13	22	21	28	22	29
7. Janapria	-	11.5	34	41	14	21
8. Kopang	11.5	-	23	12.5	2.5	9.5
9. Ubung	34	23	-	8.5	23	18
10. Pringgarata	41	12.5	8.5	-	9	9.6
11. Mantang	14	2.5	23	9	-	7
12. Teratak	21	9.5	18	9.6	7	-

Sumber : Dinas Perhubungan, Komunikasi dan Informatika Kabupaten Lombok Tengah

Grafik 1.
Persentase Luas Wilayah Kecamatan Kopang Menurut Desa

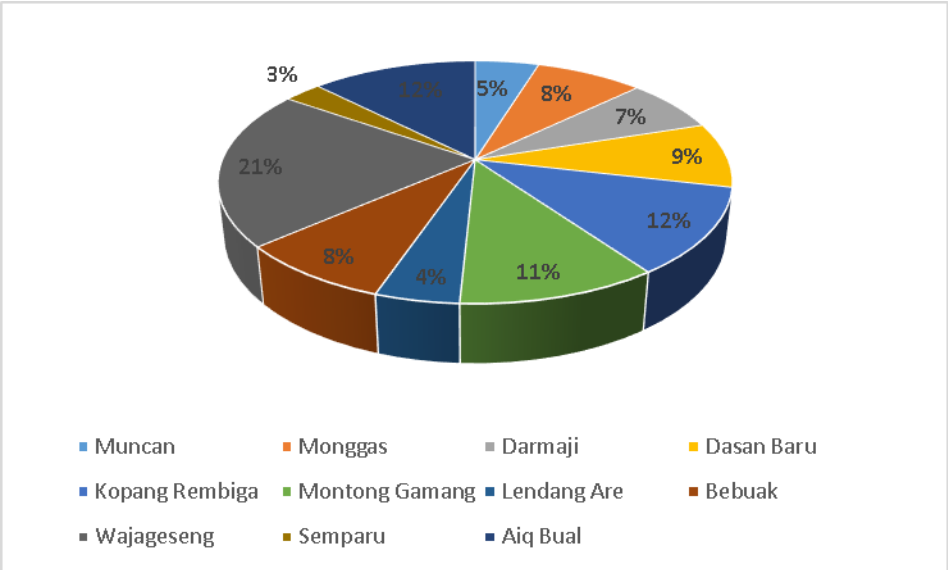

BAB II
PEMERINTAHAN

BAB II
P E M E R I N T A H A N

Sumber daya manusia yang ada di sektor pemerintahan (aparat) sangat menentukan dalam mendukung kelancaran kegiatan pembangunan dan pemerataan hasil-hasilnya sampai wilayah paling kecil seperti desa/kelurahan termasuk didalamnya unsur pelayanan kepada masyarakat. Karenanya agar pelayanan dapat berjalan dengan optimal, pengaturan kelembagaan yang ada perlu dilakukan.

Untuk memperlancar kegiatan pembangunan di tingakat kecamatan, ditempatkan aparat pemerintah yang berasal dari berbagai unsur yang mewakili dinas/instansi di tingkat kabupaten. Lembaga-lembaga inilah yang bertugas untuk memberikan pelayanan kepada masyarakat dan menjadi agen pembangunan di tingkat kecamatan khususnya kecamatan Kopang.

Pada Tahun 2019 kecamatan Kopang terdiri dari 16 desa definitif. Berdasarkan Peraturan Daerah Nomor 11 tahun 2000 maka setiap desa dilengkapi dengan aparat pemerintahan yang akan mengatur jalannya pemerintahan di tingkat desa sekaligus menjadi perpanjangan tangan dari pemerintah kecamatan.

Tabel 2.1 : Jumlah Kepala Desa Menurut Jenis Kelamin dan Pendidikan Tertinggi di Kecamatan Kopang, 2019

Rincian	Kepala Desa
(1)	(2)
Jenis Kelamin	11
Laki-laki	11
Perempuan	-
Pendidikan Tertinggi	11
SMU/Sederajat	6
Akademi/D3	-
D4/S1	4
S2	1
S3	-

Sumber: BPS, Pendataan Potensi Desa (Podes) 2019

Tabel 2.2 : Jumlah Sekretaris Desa Menurut Jenis Kelamin dan Pendidikan Tertinggi di Kecamatan Kopang, 2019

Rincian	Sekretaris Desa
(1)	(2)
Jenis Kelamin	11
Laki-laki	11
Perempuan	-
Pendidikan Tertinggi	12
SMU/Sederajat	6
Akademi/D3	-
D4/S1	5
S2	-
S3	-

Sumber: BPS, Pendataan Potensi Desa (Podes) 2019

Tabel 2.3 : Jumlah Badan Usaha Milik Desa (BUMDes) di Kecamatan Kopang, 2019

Desa	BUMDES
(1)	(2)
1. Muncan	4
2. Monggas	3
3. Darmaji	1
4. Dasan Baru	1
5. Kopang Rembiga	2
6. Montong Gamang	2
7. Lendang Are	1
8. Bebuak	1
9. Wajageseng	2
10. Semparu	3
11. Aiq Bual	3
Jumlah	**23**

Sumber: BPS, Pendataan Potensi Desa (Podes) 2019

Tabel 2.4 : Jumlah Pelaksana Teknis Desa dan Pelaksana Kewilayahan Desa di Kecamatan Kopang, 2019

Desa	Pelaksana Teknis Desa	Pelaksana Kewilayahan Desa
(1)	(2)	(3)
1. Muncan	3	56
2. Monggas	4	53
3. Darmaji	4	35
4. Dasan Baru	3	65
5. Kopang Rembiga	3	93
6. Montong Gamang	3	75
7. Lendang Are	3	24
8. Bebuak	6	56
9. Wajageseng	4	66
10. Semparu	4	19
11. Aiq Bual	3	49
Jumlah	**40**	**591**

Sumber: BPS, Pendataan Potensi Desa (Podes) 2019

Grafik 2. Jumlah BUMDES di Kecamatan Kopang Menurut Desa Tahun 2019

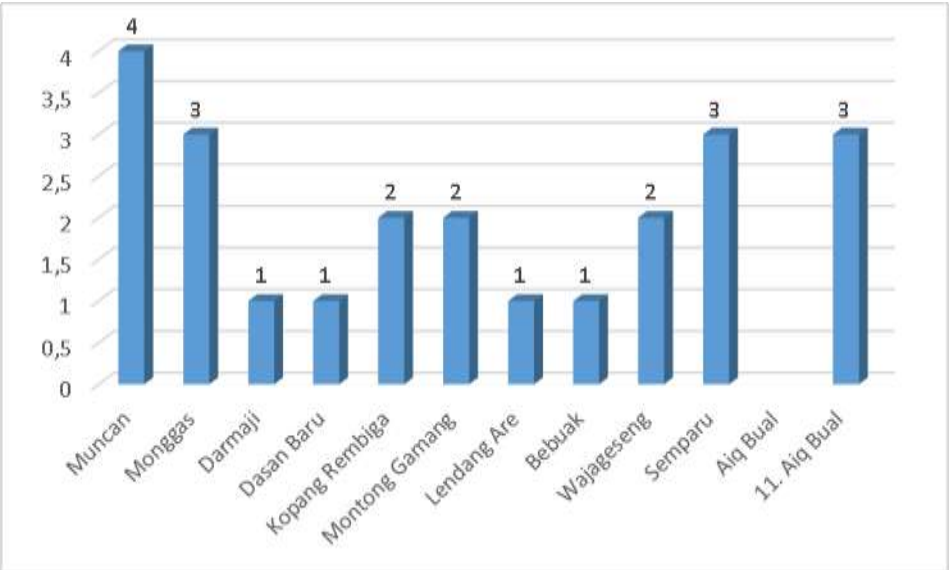

BAB III
PENDUDUK

BAB III
P E N D U D U K

Pada tahun 2019 jumlah penduduk di Kecamatan Kopang tercatat sebanyak 81.521 jiwa atau merupakan 8,69 persen dari total penduduk Kabupaten Lombok Tengah. Lebih dari separuh penduduk Kecamatan Kopang berjenis kelamin perempuan atau sebanyak 44.058 orang dan 37.463 orang berjenis laki-laki. Perbandingan ini lebih jelas tergambar dari besaran angka sex ratio penduduk sebesar 85 yang menjelaskan bahwa setiap 100 orang penduduk perempuan terdapat 85 orang penduduk laki-laki.

Masalah kepadatan penduduk, kecepatan perkembangannya, penyebarannya yang tidak merata, produktivitas rata-rata yang relatif rendah, pengangguran dan masalah kurang maksimalnya penggunaan tenaga kerja, telah lama menjadi pusat perhatian dan merupakan bagian dari sasaran perbaikan dalam strategi pembangunan. Dengan demikian perlu disadari, bahwa pemecahan untuk masalah-masalah tersebut meliputi pula aspek-aspek perluasan pendidikan dan peningkatan ketrampilan, pembinaan dan pengembangan kewiraswastaan yang memungkinkan tumbuh penciptaan lapangan kerja sendiri, disamping peningkatan dan perluasan investasi yang lebih berorientasi kepada kegiatan-kegiatan yang padat karya dan program-program konvensional lain seperti keluarga berencana dan transmigrasi.

Tabel 3.1 : Banyaknya Rumah Tangga dan Penduduk Dirinci Per Kecamatan di Kabupaten Lombok Tengah Tahun 2019

Kecamatan	Rumah Tangga	Penduduk		
		Laki	Peremp	L+P
(1)	(2)	(3)	(4)	(5)
1. Praya Barat	22464	36652	39972	76624
2. Prabarda	17300	26628	29644	56272
3. P u j u t	31190	51025	55368	106393
4. Praya Timur	21103	32532	35726	68258
5. Janapria	23967	35856	41906	77762
6. K o p a n g	24705	37463	44058	81521
7. P r a y a	31768	55385	59955	115340
8. Praya Tengah	19825	31681	34505	66186
9. Jonggat	30263	46584	50228	96812
10. Pringgarata	20558	34105	37737	71842
11. Batukliang	23978	35594	41804	77398
12. Btl. Utara	15727	24765	28315	53080
Jumlah / *Total*	282850	448270	499218	947488
2 0 1 8	280 437	444 480	494 929	939 409
2 0 1 7	277 866	440292	490 505	930 797
2 0 1 6	275 267	436155	485933	922088
2 0 1 5	272 518	431825	485054	912879

Sumber : Badan Pusat Statistik Kabupaten Lombok Tengah

Tabel 3.2 : Banyaknya Rumah Tangga dan Penduduk di Kecamatan Kopang Tahun 2019

Desa *Village*	Rumah Tangga	Penduduk / *Population*		
		L	P	L+P
(1)	(2)	(3)	(4)	(5)
1. Muncan	1961	2948	3443	6391
2. Monggas	2276	3170	3762	6932
3. Darmaji	2174	3284	3921	7205
4. Dasan Baru	3097	4262	5217	9479
5. Kop. Rembiga	3997	6987	7923	14910
6. Mont. Gamang	3255	5519	6082	11601
7. Lendang Ara	1366	1833	2237	4070
8. Bebuak	2021	2840	3459	6299
9. Wajageseng	2676	3920	4631	8551
10. Semparu	889	1282	1621	2903
11. Aik Bual	993	1417	1762	3179
Jumlah / *Total*	24705	37463	44058	81521
2 0 1 8	24 495	37 241	43 789	81 030
2 0 1 7	24 270	36 983	43 507	80 490
2 0 1 6	24 043	36 728	43 210	79 938
2 0 1 5	23 803	36 456	42 884	79 340
2 0 1 4	23 573	36 432	42 895	79 327

Sumber : Badan Pusat Statistik Kabupaten Lombok Tengah
Source Statistical Board of Lombok Tengah Regency

Tabel 3.3 : Kepadatan Penduduk di Kecamatan Kopang Tahun 2019

Desa *Village*	Luas Wilayah (Km^2)	Penduduk	Kepadatan ($Jiwa/Km^2$)
(1)	(2)	(3)	(4)
1. Muncan	2,95	6391	2166
2. Monggas	4,97	6932	1395
3. Darmaji	4,40	7205	1638
4. Dasan Baru	5,34	9479	1775
5. Kop. Rembiga	7,09	14910	2103
6. Mont. Gamang	6,57	11601	1766
7. Lendang Ara	2,76	4070	1475
8. Bebuak	5,15	6299	1223
9. Wajageseng	13,01	8551	657
10. Semparu	1,75	2903	1659
11. Aik Bual	7,67	3179	414
Jumlah / *Total*	61,66	81521	1322
2 0 1 8	61,66	81 030	1 314
2 0 1 7	61,66	80 490	1 305
2 0 1 6	61,66	79 938	1 296
2 0 1 5	61,66	79 340	1 287

Sumber : Badan Pusat Statistik Kabupaten Lombok Tengah
Source Statistical Board of Lombok Tengah Regency

Tabel 3.5 : Sex Ratio Penduduk di Kecamatan Kopang Tahun 2018

Desa *Village*	Laki/*Male*	Perempuan/ *Female*	Sex Ratio
(1)	(2)	(3)	(4)
1. Muncan	2948	3443	86
2. Monggas	3170	3762	84
3. Darmaji	3284	3921	84
4. Dasan Baru	4262	5217	82
5. Kop. Rembiga	6987	7923	88
6. Mont. Gamang	5519	6082	91
7. Lendang Ara	1833	2237	82
8. Bebuak	2840	3459	82
9. Wajageseng	3920	4631	85
10. Semparu	1282	1621	79
11. Aik Bual	1417	1762	80
Jumlah / *Total*	37463	44058	85
2 0 1 8	37 241	43 789	85
2 0 1 7	36 983	43 507	85
2 0 1 6	36 728	43 210	85
2 0 1 5	36 456	42 884	85
2 0 1 4	36 432	42 895	85

Sumber : Badan Pusat Statistik Kabupaten Lombok Tengah
Source Statistical Board of Lombok Tengah Regency

Tabel 3.8. : Banyaknya Keluarga Menurut Desa/Kelurahan dan Jenis Pengguna Listrik di Kecamatan Kopang, 2019

Desa/Kelurahan	Pengguna Listrik			Bukan Pengguna Listrik
	PLN	Non PLN	Jumlah	
(1)	(2)	(3)	(4)	(5)
Muncan	2672	-	2672	-
Monggas	2574	-	2574	-
Darmaji	2345	-	2345	-
Dasan Baru	4012	-	4012	-
Kopang Rembiga	5221	-	5221	-
Montong Gamang	3855	-	3855	-
Lendang Ara	1684	-	1684	-
Bebuaq	2316	-	2316	-
Waja Geseng	3509	-	3509	-
Semparu	1199	-	1199	-
Aik Bual	1403	-	1403	-
Jumlah	**30790**	**-**	**30790**	**-**

Sumber: BPS, Pendataan Potensi Desa (Podes) 2019

Grafik 3 Persentase Penduduk Kecamatan Kopang Menurut Desa Tahun 2019

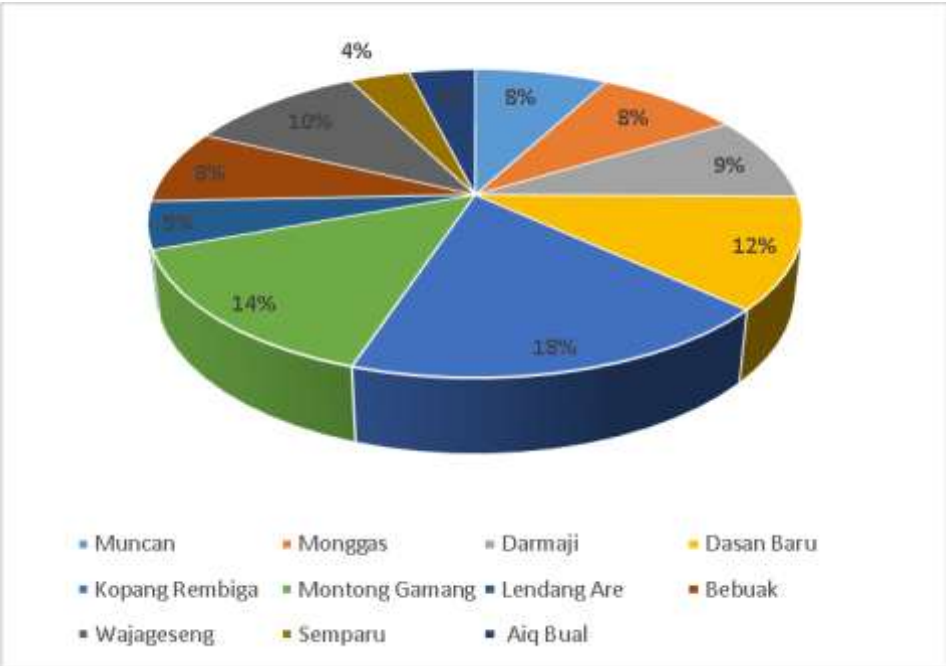

BAB IV
SOSIAL

BAB IV
S O S I A L

Sejauh ini penyelenggaraan kegiatan pendidikan di Kecamatan Kopang berjalan normal, namun demikian beragam persoalan tentu masih menyelimuti kegiatan pembangunan bidang pendidikan mengingat cakupannya yang amat luas dan keterkaitannya dengan faktor lain yang bersifat kompleks.

Melihat dari segi fisik, ketersediaan sarana pendidikan dapat dikatakan cukup memadai, daya tampung sekolah relatif mencukupi berkat adanya partisipasi masyarakat yang nyata dalam pembangunan sekolah-sekolah swasta. Kontribusi masyarakat bahkan relatif berimbang dengan pemerintah. Hal ini tidak terlepas dari perubahan image masyarakat yang melihat pendidikan lebih kepada fasilitas yang tersedia ketimbang pada apakah sekolah tersebut negeri atau swasta.

Sasaran, cakupan dan permasalahan pembangunan bidang kesehatan tidak jauh berbeda dengan pembangunan bidang pendidikan. Kondisi umum masyarakat seperti pendapatan yang rendah, perilaku sosial budaya, tingkat kesadaran yang belum memadai menjadi faktor penghambat yang tidak mudah dipecahkan dalam pembangunan bidang kesehatan.

Bermacam program intervensi yang dilaksanakan sering kali intensitasnya tidak sesuai dengan harapan karena sasaran yang tidak tepat, respon/kepedulian masyarakat yang masih rendah, kekurang serasian program dengan pokok permasalahan yang ada, dan lain-lain.

Namun demikian, program-program pembangunan bidang kesehatan di Kecamatan Kopang yang telah dilaksanakan memperlihatkan berbagai kemajuan seperti peningkatan pelayanan karena keberadaan berbagai fasilitas yang terjangkau, serta di dukung oleh tenaga-tenaga kesehatan yang tersedia.

Makin membaiknya akses pelayanan kesehatan antara lain disebabkan oleh adanya interaksi positif dari keberadaan fasilitas dengan kepercayaan masyarakat terhadap cara-cara pengobatan moderen.

Tabel 4.1 : Banyaknya Sekolah Dasar (SD) Menurut Desa/Kelurahan di Kecamatan Kopang, 2019

Desa/Kelurahan	Negeri	Swasta	Jumlah
(1)	(2)	(3)	(4)
Muncan	5	-	5
Monggas	3	-	3
Darmaji	4	1	5
Dasan Baru	4	-	4
Kopang Rembiga	8	-	8
Montong Gamang	6	-	6
Lendang Ara	3	-	3
Bebuaq	4	-	4
Waja Geseng	6	-	6
Semparu	2	-	2
Aik Bual	2	1	3
Kopang	**47**	**2**	**49**

Sumber : BPS, Pendataan Potensi Desa (Podes) 2019

Tabel 4.2 : Banyaknya Madrasah Ibtidaiyah (MI) Menurut Desa/Kelurahan di Kecamatan Kopang, 2019

Desa/Kelurahan	Negeri	Swasta	Jumlah
(1)	(2)	(3)	(4)
Muncan	-	-	-
Monggas	-	4	4
Darmaji	-	2	2
Dasan Baru	-	2	2
Kopang Rembiga	-	4	4
Montong Gamang	-	5	5
Lendang Ara	-	1	1
Bebuaq	-	2	2
Waja Geseng	-	3	3
Semparu	-	1	1
Aik Bual	-	3	3
Kopang	**-**	**27**	**27**

Sumber : BPS, Pendataan Potensi Desa (Podes) 2019

Tabel 4.3 : Banyaknya Sekolah Menengah Pertama (SMP) Menurut Desa/Kelurahan di Kecamatan Kopang, 2019

Desa/Kelurahan	Negeri	Swasta	Jumlah
(1)	(2)	(3)	(4)
Muncan	1	1	2
Monggas	-	2	2
Darmaji	1	1	2
Dasan Baru	1	1	2
Kopang Rembiga	1	2	3
Montong Gamang	1	1	2
Lendang Ara	-	-	-
Bebuaq	-	1	1
Waja Geseng	1	-	1
Semparu	-	-	-
Aik Bual	-	1	1
Kopang	**6**	**10**	**16**

Sumber : BPS, Pendataan Potensi Desa (Podes) 2019

Tabel 4.4 : Banyaknya Madrasah Tsanawiyah (MTs) Menurut Desa/Kelurahan di Kecamatan Kopang, 2019

Desa/Kelurahan	Negeri	Swasta	Jumlah
(1)	(2)	(3)	(4)
Muncan	-	1	1
Monggas	-	2	2
Darmaji	-	2	2
Dasan Baru	-	2	2
Kopang Rembiga	-	2	2
Montong Gamang	-	3	3
Lendang Ara	-	2	2
Bebuaq	-	1	1
Waja Geseng	-	4	4
Semparu	-	-	-
Aik Bual	-	3	3
Kopang	**-**	**22**	**22**

Sumber : BPS, Pendataan Potensi Desa (Podes) 2019

Tabel 4.5 : Banyaknya Sekolah Menengah Atas (SMA) Menurut Desa/Kelurahan di Kecamatan Kopang, 2019

Desa/Kelurahan	Negeri	Swasta	Jumlah
(1)	(2)	(3)	(4)
Muncan	-	-	-
Monggas	-	1	1
Darmaji	-	1	1
Dasan Baru	-	-	-
Kopang Rembiga	1	1	2
Montong Gamang	-	1	1
Lendang Ara	-	1	1
Bebuaq	-	1	1
Waja Geseng	-	1	1
Semparu	-	-	-
Aik Bual	-	-	-
Kopang	**1**	**7**	**8**

Sumber : BPS, Pendataan Potensi Desa (Podes) 2019

Tabel 4.6 : Banyaknya Madrasah Aliyah (MA) Menurut Desa/Kelurahan di Kecamatan Kopang, 2019

Desa/Kelurahan	Negeri	Swasta	Jumlah
(1)	(2)	(3)	(4)
Muncan	-	1	1
Monggas	-	2	2
Darmaji	-	2	2
Dasan Baru	-	1	1
Kopang Rembiga	-	2	2
Montong Gamang	-	3	3
Lendang Ara	-	1	1
Bebuaq	-	1	1
Waja Geseng	-	1	1
Semparu	-	-	-
Aik Bual	-	2	2
Kopang	**-**	**16**	**16**

Sumber : BPS, Pendataan Potensi Desa (Podes) 2019

Tabel 4.7 : Banyaknya Sekolah Menengah Kejuruan (SMK) Menurut Desa/Kelurahan di Kecamatan Kopang, 2019

Desa/Kelurahan	Negeri	Swasta	Jumlah
(1)	(2)	(3)	(4)
Muncan	-	-	-
Monggas	-	1	1
Darmaji	-	-	-
Dasan Baru	-	1	1
Kopang Rembiga	1	1	2
Montong Gamang	-	-	-
Lendang Ara	-	-	-
Bebuaq	-	-	-
Waja Geseng	-	-	-
Semparu	-	-	-
Aik Bual	-	1	1
Kopang	**1**	**4**	**5**

Sumber : BPS, Pendataan Potensi Desa (Podes) 2019

Tabel 4.8 : Banyaknya Akademi/Perguruan Tinggi Menurut Desa/Kelurahan di Kecamatan Kopang, 2019

Desa/Kelurahan	Negeri	Swasta	Jumlah
(1)	(2)	(3)	(4)
Muncan	-	-	-
Monggas	-	-	-
Darmaji	-	-	-
Dasan Baru	-	-	-
Kopang Rembiga	-	-	-
Montong Gamang	-	-	-
Lendang Ara	-	-	-
Bebuaq	-	-	-
Waja Geseng	-	-	-
Semparu	-	-	-
Aik Bual	-	-	-
Kopang	**-**	**-**	**-**

Sumber : BPS, Pendataan Potensi Desa (Podes) 2019

Tabel 4.9 : Kemudahan Untuk Mencapai Sarana Pendidikan Terdekat Bagi Desa/Kelurahan yang Tidak ada Sarana Pendidikan Menurut Desa/Kelurahan dan Jenjang Pendidikan di Kecamatan Praya Barat, 2019

Desa/Kelurahan	SD	MI	SMP	MTs
(1)	(2)	(3)	(4)	(5)
Muncan	-	Mudah	-	-
Monggas	-	-	-	-
Darmaji	-	-	-	-
Dasan Baru	-	-	-	-
Kopang Rembiga	-	-	-	-
Montong Gamang	-	-	-	-
Lendang Ara	-	-	Mudah	-
Bebuaq	-	-	-	-
Waja Geseng	-	-	-	-
Semparu	-	-	Mudah	-
Aik Bual	-	-	-	Mudah

Sumber : BPS, Pendataan Potensi Desa (Podes) 2019

Lanjutan Tabel 4.9

Desa/Kelurahan	**SMA**	**MA**	**SMK**	**Akademi/ Perguruan Tinggi**
(1)	(6)	(7)	(8)	(9)
Muncan	Mudah	-	Mudah	Mudah
Monggas	-	-	-	Mudah
Darmaji	-	-	Mudah	Mudah
Dasan Baru	Mudah	-	-	Mudah
Kopang Rembiga	-	-	-	Mudah
Montong Gamang	-	-	Mudah	Mudah
Lendang Ara	-	-	Mudah	Mudah
Bebuaq	-	-	Mudah	Mudah
Waja Geseng	-	-	Mudah	Mudah
Semparu	Mudah	Mudah	Mudah	Mudah
Aik Bual	Mudah	-	-	Mudah

Sumber : BPS, Pendataan Potensi Desa (Podes) 2019

Tabel 4.10 : Jumlah Pasangan Usia Subur dan Peserta KB Aktif Menurut Desa di Kecamatan Kopang, 2019

Desa	Jumlah PUS	Peserta KB Aktif			
		IUD	MOW	MOP	Kondom
(1)	(2)	(3)	(4)	(5)	(6)
1. Muncan	2,098	40	6	5	18
2. Monggas	1,486	34	14	14	7
3. Darmaji	1,342	42	21	19	9
4. Dasan Baru	2,756	61	7	9	16
5. Kopang Rembiga	3,299	461	61	51	17
6. Montong Gamang	2,490	64	24	11	6
7. Lendang Are	1,054	9	6	4	4
8. Bebuak	1,758	32	15	5	23
9. Wajageseng	2,172	61	9	59	20
10. Semparu	804	26	4	5	10
11. Aiq Bual	965	15	3	9	10
Jumlah	**20,224**	**845**	**170**	**191**	**140**

Sumber: Dinas Pemberdayaan Perempuan, Perlindungan Anak, PengendalianPenduduk dan KB Kabupaten Lombok Tengah

Tabel 4.10: Lanjutan

Desa	IMPLAN	Suntik	PIL	Jumlah
(1)	(6)	(7)	(8)	(9)
1. Muncan	102	913	295	1,379
2. Monggas	108	512	341	1,030
3. Darmaji	183	346	268	888
4. Dasan Baru	164	1,026	399	1,682
5. Kopang Rembiga	481	574	336	1,981
6. Montong Gamang	215	1,166	137	1,623
7. Lendang Are	102	433	82	640
8. Bebuak	187	697	339	1,298
9. Wajageseng	188	870	140	1,347
10. Semparu	68	492	76	681
11. Aiq Bual	60	489	96	682
Jumlah	**1,858**	**7,518**	**2,509**	**13,231**

Sumber: Dinas Pemberdayaan Perempuan, Perlindungan Anak, Pengendalian Penduduk dan KB Kabupaten Lombok Tengah

Tabel 4.11 : Jumlah Peserta KB Aktif Menurut Jalur dan Desa di Kecamatan Kopang, 2019

Desa	Jalur Swasta	Jalur Pemerintah	Peserta KB Aktif
(1)	(2)	(3)	(4)
1. Muncan	697	682	1,379
2. Monggas	327	703	1,030
3. Darmaji	153	735	888
4. Dasan Baru	850	832	1,682
5. Kopang Rembiga	681	1,300	1,981
6. Montong Gamang	712	911	1,623
7. Lendang Are	223	417	640
8. Bebuak	628	670	1,298
9. Wajageseng	571	776	1,347
10. Semparu	455	226	681
11. Aiq Bual	197	485	682
Jumlah	5,494	7,737	13,231

Sumber: Dinas Pemberdayaan Perempuan, Perlindungan Anak, Pengendalian Penduduk dan KB Kabupaten Lombok Tengah

Tabel 4.12: Jumlah Peserta KB Menurut Metode Kontrasepsi dan Desa di Kecamatan Kopang, 2019

Desa	**Pil**	**Spiral**	**Kondom**	**Suntikan**
(1)	(2)	(3)	(4)	(5)
1. Muncan	33	-	7	108
2. Monggas	67	-	-	139
3. Darmaji	3	1	-	123
4. Dasan Baru	-	3	-	121
5. Kopang Rembiga	19	10	3	250
6. Montong Gamang	8	8	3	171
7. Lendang Are	5	1	-	73
8. Bebuak	-	1	1	146
9. Wajageseng	35	13	9	253
10. Semparu	81	2	-	149
11. Aiq Bual	14	-	-	73
Jumlah	**265**	**39**	**23**	**1,606**

Sumber: Dinas Pemberdayaan Perempuan, Perlindungan Anak, Pengendalian Penduduk dan KB Kabupaten Lombok Tengah

Tabel 4.12 : Lanjutan

Desa	Susuk	MOW	MOP	Jumlah	% thd. Target
(1)	(6)	(7)	(8)	(9)	(10)
1. Muncan	5	-	-	153	116.79
2. Monggas	7	-	-	213	109.79
3. Darmaji	31	-	-	158	80.61
4. Dasan Baru	28	1	-	153	51.51
5. Kopang Rembiga	32	1	-	315	96.03
6. Montong Gamang	61	3	4	258	104.03
7. Lendang Are	20	-	2	101	62.73
8. Bebuak	3	-	-	151	142.45
9. Wajageseng	57	2	1	370	143.96
10. Semparu	4	-	-	236	253.76
11. Aiq Bual	6	-	-	93	73.22
Jumlah	**254**	**7**	**7**	**2,201**	**93.85**

Sumber: Dinas Pemberdayaan Perempuan, Perlindungan Anak, Pengendalian Penduduk dan KB Kabupaten Lombok Tengah

Tabel 4.13 : Banyaknya Desa/Kelurahan Menurut Keberadaan Penerangan Jalan Utama Desa/Kelurahan di Kecamatan Kopang, 2018 dan 2019

Penerangan Jalan Utama	2018	2019
(1)	(2)	(3)
Sumber Penerangan Jalan Utama		
Listrik Pemerintah	6	7
Listrik Non Pemerintah	4	3
Non Listrik	1	1

Sumber : BPS, Pendataan Potensi Desa (Podes) 2014,2018, dan 2019

Tabel 4.14 : Banyaknya Desa/Kelurahan Menurut Jenis Bahan Bakar untuk Memasak yang Digunakan Oleh Sebagian Besar Keluarga di Kecamatan Kopang, 2018 dan 2019

Jenis Bahan Bakar	2018	2019
(1)	(2)	(3)
Gas Kota	-	-
LPG 3 Kg	11	11
LPG lebih dari 3 Kg	-	-
Minyak Tanah	-	-
Kayu Bakar	-	-

Sumber : BPS, Pendataan Potensi Desa (Podes) 2018, dan 2019

Tabel 4.15 : Banyaknya Desa/Kelurahan Menurut Sumber Air Minum Sebagian Besar Keluarga di Kecamatan Kopang, 2018 dan 2019

Sumber Air Minum	2018	2019
(1)	(2)	(3)
Air Kemasan Bermerk	-	-
Air Isi Ulang	-	-
Ledeng Dengan Meteran	7	6
Ledeng Tanpa Meteran	1	-
Sumur Bor atau Pompa	-	-
Sumur	3	3
Mata Air		2
Sungai/Danau/Kolam/ Waduk/Situ/ Embung/Bendungan	-	-
Air Hujan	-	-
Lainnya	-	-

Sumber : BPS, Pendataan Potensi Desa (Podes) 2018 dan 2019

Tabel 4.16 : Banyaknya Desa/Kelurahan Menurut Penggunaan Fasilitas Tempat Buang Air Besar Sebagian Besar Keluarga di Kecamatan Kopang, 2018 dan 2019

Fasilitas Tempat Buang Air Besar	2018	2019
(1)	(2)	(3)
Jamban	**11**	**11**
Sendiri	11	11
Bersama	-	-
Umum	-	-
Bukan Jamban	**-**	**-**

Sumber : BPS, Pendataan Potensi Desa (Podes) 2018, dan 2019

Tabel 4.17 : Banyaknya Sarana Kesehatan Menurut Desa/Kelurahan dan Jenis Sarana Kesehatan di Kecamatan Kopang, 2019

Desa/Kelurahan	Rumah Sakit	Rumah Sakit Bersalin	Poliklinik/Balai Pengobatan
(1)	(2)	(3)	(4)
Muncan	-	-	-
Monggas	-	-	-
Darmaji	-	-	1
Dasan Baru	-	-	-
Kopang Rembiga	-	-	-
Montong Gamang	-	-	-
Lendang Ara	-	-	-
Bebuaq	-	-	-
Waja Geseng	-	-	-
Semparu	-	-	-
Aik Bual	-	-	-
Jumlah	**-**	**-**	**1**

Sumber: BPS, Pendataan Potensi Desa (Podes) 2019

Tabel 4.17 : Lanjutan

Desa/Kelurahan	Puskesmas		Apotek
	Rawat Inap	Tanpa Rawat Inap	
(1)	(6)	(7)	(8)
Muncan	1	-	-
Monggas	-	-	-
Darmaji	-	-	1
Dasan Baru	-	-	-
Kopang Rembiga	1	-	2
Montong Gamang	-	-	2
Lendang Ara	-	-	-
Bebuaq	-	-	-
Waja Geseng	1	-	1
Semparu	-	-	-
Aik Bual	-	-	-
Jumlah	**3**	**-**	**6**

Sumber: BPS, Pendataan Potensi Desa (Podes) 2019

Tabel 4.18 *:* **Kemudahan Mencapai Sarana Kesehatan Terdekat Bagi Desa/Kelurahan yang Tidak ada Sarana Kesehatan Menurut Desa/Kelurahan dan Jenis Sarana Kesehatan di Kecamatan Kopang, 2019**

Desa/Kelurahan	Rumah Sakit	Rumah Sakit Bersalin	Poliklinik/Balai Pengobatan
(1)	(2)	(3)	(4)
Muncan	Mudah	Mudah	Mudah
Monggas	Mudah	Mudah	Mudah
Darmaji	Mudah	Mudah	-
Dasan Baru	Mudah	Mudah	Mudah
Kopang Rembiga	Mudah	Mudah	Mudah
Montong Gamang	Mudah	Mudah	Mudah
Lendang Ara	Mudah	Mudah	Mudah
Bebuaq	Mudah	Mudah	Mudah
Waja Geseng	Mudah	Mudah	Mudah
Semparu	Mudah	Mudah	Mudah
Aik Bual	Mudah	Mudah	Mudah

Sumber: BPS, Pendataan Potensi Desa (Podes) 2019

Tabel 4.18 : Lanjutan

Desa/Kelurahan	Puskesmas		Apotek
	Rawat Inap	Tanpa Rawat Inap	
(1)	(6)	(7)	(8)
Muncan	-	Mudah	Mudah
Monggas	Mudah	Mudah	Mudah
Darmaji	Mudah	Mudah	-
Dasan Baru	Mudah	Mudah	Mudah
Kopang Rembiga	-	Mudah	-
Montong Gamang	Mudah	Mudah	-
Lendang Ara	Mudah	Mudah	Mudah
Bebuaq	Mudah	Mudah	Mudah
Waja Geseng	-	Sulit	-
Semparu	Mudah	Mudah	Mudah
Aik Bual	Mudah	Mudah	Mudah

Sumber: BPS, Pendataan Potensi Desa (Podes) 2019

Tabel 4.19 : Banyaknya Kejadian Bencana Alam Menurut Desa/Kelurahan dan Jenis Bencana Alam di Kecamatan Kopang, 2018

Desa/Kelurahan	Gempa Bumi	Tsunami	Gunung Meletus	Tanah Longsor
(1)	(2)	(3)	(4)	(5)
Muncan	7	-	-	-
Monggas	7	-	-	-
Darmaji	7	-	-	-
Dasan Baru	7	-	-	-
Kopang Rembiga	7	-	-	-
Montong Gamang	7	-	-	-
Lendang Ara	7	-	-	-
Bebuaq	7	-	-	-
Waja Geseng	7	-	-	-
Semparu	7	-	-	-
Aik Bual	7	-	-	-
Jumlah	**77**	**-**	**-**	**-**

Sumber : BPS, Pendataan Potensi Desa (Podes) 2019

Tabel 4.19 : Lanjutan

Desa/Kelurahan	Banjir	Banjir Bandang	Kekeringan
(1)	(6)	(7)	(8)
Muncan	-	-	-
Monggas	-	-	-
Darmaji	-	-	-
Dasan Baru	-	-	-
Kopang Rembiga	-	-	-
Montong Gamang	-	-	-
Lendang Ara	-	-	-
Bebuaq	-	-	-
Waja Geseng	-	-	-
Semparu	-	-	-
Aik Bual	-	-	-
Jumlah	-	-	-

Sumber : BPS, Pendataan Potensi Desa (Podes) 2019

Tabel 4.19 : Lanjutan

Desa/Kelurahan	Kebakaran Hutan dan Lahan	Angin Puyuh/ Puting Beliung/ Topan	Gelombang Pasang Laut
(1)	(9)	(10)	(11)
Muncan	-	-	-
Monggas			
Darmaji	-	-	-
Dasan Baru	-	-	-
Kopang Rembiga	-	-	-
Montong Gamang	-	-	-
Lendang Ara	-	-	-
Bebuaq	-	-	-
Waja Geseng	-	-	-
Semparu	-	-	-
Aik Bual	-	-	-
Jumlah	**-**	**-**	**-**

Sumber : BPS, Pendataan Potensi Desa (Podes) 2019

Tabel 4.20 : Banyaknya Korban Jiwa Akibat Bencana Alam Menurut Desa/Kelurahan dan Jenis Bencana Alam di Kecamatan Kopang, 2018

Desa/Kelurahan	Gempa Bumi	Tsunami	Gunung Meletus	Tanah Longsor
(1)	(2)	(3)	(4)	(5)
Muncan	-	-	-	-
Monggas	-	-	-	-
Darmaji	-	-	-	-
Dasan Baru	-	-	-	-
Kopang Rembiga	-	-	-	-
Montong Gamang	-	-	-	-
Lendang Ara	-	-	-	-
Bebuaq	-	-	-	-
Waja Geseng	-	-	-	-
Semparu	-	-	-	-
Aik Bual	-	-	-	-
Jumlah	**-**	**-**	**-**	**-**

Sumber : BPS, Pendataan Potensi Desa (Podes) 2019

Tabel 4.20 : Lanjutan

Desa/Kelurahan	Banjir	Banjir Bandang	Kekeringan
(1)	(6)	(7)	(8)
Muncan	-	-	-
Monggas	-	-	-
Darmaji	-	-	-
Dasan Baru	-	-	-
Kopang Rembiga	-	-	-
Montong Gamang	-	-	-
Lendang Ara	-	-	-
Bebuaq	-	-	-
Waja Geseng	-	-	-
Semparu	-	-	-
Aik Bual	-	-	-
Jumlah	**-**	**-**	**-**

Sumber : BPS, Pendataan Potensi Desa (Podes) 2019

Tabel 4.20 : Lanjutan

Desa/Kelurahan	Kebakaran Hutan dan Lahan	Angin Puyuh/ Puting Beliung/ Topan	Gelombang Pasang Laut
(1)	(9)	(10)	(11)
Muncan	-	-	-
Monggas			
Darmaji	-	-	-
Dasan Baru	-	-	-
Kopang Rembiga	-	-	-
Montong Gamang	-	-	-
Lendang Ara	-	-	-
Bebuaq	-	-	-
Waja Geseng	-	-	-
Semparu	-	-	-
Aik Bual	-	-	-
Jumlah	**-**	**-**	**-**

Sumber : BPS, Pendataan Potensi Desa (Podes) 2019

Tabel 4.21 : Keberadaan Fasilitas/Upaya Antisipasi/Mitigasi Bencana Alam Menurut Desa/Kelurahan di Kecamatan Kopang, 2019

Desa/Kelurahan	Sistem Peringatan Dini Bencana Alam	Sistem Peringatan Dini Khusus Tsunami	Perlengkapan Keselamatan
(1)	(2)	(3)	(4)
Muncan	Tidak Ada	-	Tidak Ada
Monggas	Tidak Ada	Tudak Ada	Tidak Ada
Darmaji	Tidak Ada	-	Tidak Ada
Dasan Baru	Tidak Ada	-	Tidak Ada
Kopang Rembiga	Tidak Ada	-	Tidak Ada
Montong Gamang	Tidak Ada	-	Tidak Ada
Lendang Ara	Tidak Ada	-	Tidak Ada
Bebuaq	Tidak Ada	-	Tidak Ada
Waja Geseng	Tidak Ada	-	Tidak Ada
Semparu	Tidak Ada	-	Tidak Ada
Aik Bual	Ada	-	Tidak Ada

Sumber : BPS, Pendataan Potensi Desa (Podes) 2019

Tabel 4.21 : Lanjutan

Desa/Kelurahan	Rambu-rambu dan Jalur Evakuasi Bencana	Pembuatan, Perawatan, atau Normalisasi: Sungai, Kanal, Tanggul, Parit, Drainase, Waduk, Pantai, dll
(1)	(5)	(6)
Muncan	Tidak Ada	Tidak Ada
Monggas	Tidak Ada	Tidak Ada
Darmaji	Tidak Ada	Tidak Ada
Dasan Baru	Tidak Ada	Tidak Ada
Kopang Rembiga	Tidak Ada	Ada
Montong Gamang	Tidak Ada	Ada
Lendang Ara	Tidak Ada	Tidak Ada
Bebuaq	Tidak Ada	Ada
Waja Geseng	Tidak Ada	Ada
Semparu	Tidak Ada	Tidak Ada
Aik Bual	Ada	Tidak Ada

Sumber : BPS, Pendataan Potensi Desa (Podes) 2019

Tabel 4.22 : Banyaknya Desa/Kelurahan yang Memiliki Kelompok Kegiatan Olahraga Menurut Jenis Olahraga dan Ketersedian Fasilitas/Lapangan Olahraga di Kecamatan Kopang, 2019

Jenis Olahraga	Kondisi Fasilitas/Lapangan Olahraga			Tidak Ada Fasilitas/Lapangan Olahraga
	Baik	Rusak Sedang	Rusak Parah	
(1)	(2)	(3)	(4)	(5)
Sepak bola	7	1	-	3
Bola voli	1	2	-	8
Bulu tangkis	7	2	-	2
Bola basket	-	-	-	11
Tenis lapangan	1	-	-	10
Tenis meja	7	2	-	2
Futsal	1	1	-	9
Renang	1	-	-	10
Bela diri (pencak silat, karate, dll)	-	-	-	11
Bilyard	-	-	-	11
Pusat kebugaran (senam, fitness, aerobik, dll)	-	2	-	9
Lainnya	1	-	-	10

Sumber : BPS, Pendataan Potensi Desa (Podes) 2019

Grafik 3. Jumlah Pasangan Usia Subur Kecamatan Kopang Tahun 2019 Menurut Desa

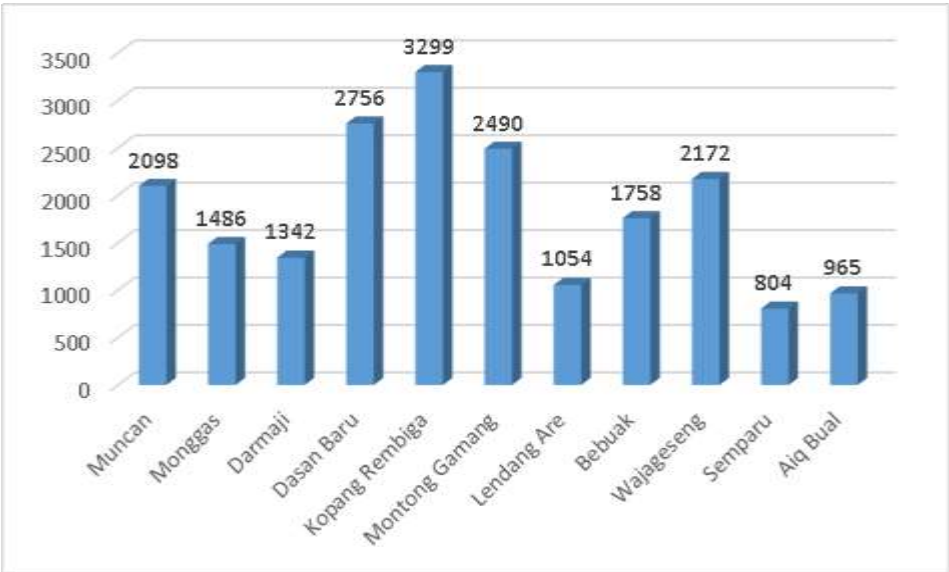

BAB V
PERTANIAN

BAB V
P E R T A N I A N

Sampai saat ini dan mungkin hingga satu atau dua dasawarsa mendatang peran sektor pertanian di Kecamatan Kopang akan masih menjadi penopang kehidupan sebagian besar masyarakat. Distribusi sumber daya lahan serta kesederhanaan pengelolaan usaha merupakan salah satu alasan dari perkiraan diatas.

Tantangan berat yang mungkin akan dirasakan antara lain terjadinya perubahan fungsi lahan yang sulit dihindari akibat adanya pembangunan dan pertambahan jumlah penduduk, kemudian dampak negatif dari pertumbuhan ekonomi serta munculnya era perdagangan bebas.

Perubahan fungsi lahan lambat laun akan menyebabkan luas lahan pertanian menjadi makin sempit yang dari segi ekonomi kurang menguntungkun. Biaya-biaya produksi merangkak lebih cepat dibandingkan kenaikan harga output. Kemampuan petani untuk bersaing dengan pasar global amat rendah. Kondisi ini yang membuat sebagian besar masyarakat petani semakin terjepit.

Bagi kecamatan Kopang, perlu pemikiran untuk mencari upaya pengembangan sektor pertanian dalam arti luas kearah sektor yang tangguh dan kuat meskipun upaya tersebut tidaklah mudah. Upaya diversifikasi komoditi merupakan salah satu alternatif, namun perlu berbagai bentuk penyesuaian termasuk dengan faktor eksternal karena kerap kali berubah.

Tabel 5.1 : Banyaknya Embung Desa Menurut Desa/Kelurahan di Kecamatan Kopang, 2018 dan 2019

Desa	2018	2019
(1)	(2)	(3)
Muncan	2	2
Monggas	4	4
Darmaji	-	-
Dasan Baru	4	4
Kopang Rembiga	-	-
Montong Gamang	2	1
Lendang Ara	1	1
Bebuaq	-	-
Waja Geseng	3	3
Semparu	1	1
Aik Bual	1	1
Jumlah	**18**	**17**

Sumber: BPS, Pendataan Potensi Desa (Podes) 2018 dan 2019

BAB VI
PERHUBUNGAN

BAB VI
PERHUBUNGAN

Salah satu sarana perhubungan yang memiliki peran cukup signifikan dalam ikut serta menunjang kemajuan perekonomian termasuk sangat berpengaruh terhadap kondisi sosial masyarakat adalah sarana jalan.

Sampai tahun 2019 di kecamatan Kopang terdapat jalan aspal sudah tersebar hampir merata di semua desa di kecamatan Kopang.

Terkait dengan itu maka alat angkutan umum yang biasa digunakan oleh masyarakat untuk kegiatan perekonomian adalah kendaraan roda empat serta kendaraan roda dua. Disamping itu kendaraan tidak bermotor seperti cidomo, gerobak maupun sepeda tetap digunakan oleh masyarakat sebagai sarana transportasi alternatif.

Kehidupan sosial ekonomi masyarakat pedesaan mengalami kemajuan yang cukup pesat dengan semakin mudahnya mobilisasi penduduk antar wilayah sehubungan pembangunan di bidang transportasi menunjukkan kemajuan yang cukup signifikan.

Untuk media informasi dan rekreasi, keberadaan TV dan Telepon seluler semakin merata terdapat dalam setiap rumahtangga. Semakin meningkatnya kepemilikan kedua jenis alat informasi dan rekreasi ini tidak terlepas dengan semakin meningkatnya pendapatan masyarakat.

Tabel 6.1 : Sarana Transportasi Antar Desa/Kelurahan Menurut Desa/Kelurahan di Kecamatan Kopang, 2019

Desa/Kelurahan	Jenis Transportasi	Keberadaan Angkutan Umum
(1)	(2)	(3)
Muncan	Darat	Ada, Tanpa Trayek Tetap
Monggas	Darat	Ada, Tanpa Trayek Tetap
Darmaji	Darat	Ada, Tanpa Trayek Tetap
Dasan Baru	Darat	Ada, Tanpa Trayek Tetap
Kopang Rembiga	Darat	Ada, Tanpa Trayek Tetap
Montong Gamang	Darat	Ada, Dengan Trayek Tetap
Lendang Ara	Darat	Ada, Tanpa Trayek Tetap
Bebuaq	Darat	Ada, Tanpa Trayek Tetap
Waja Geseng	Darat	Ada, Tanpa Trayek Tetap
Semparu	Darat	Ada, Tanpa Trayek Tetap
Aik Bual	Darat	Ada, Tanpa Trayek Tetap

Sumber : BPS, Pendataan Potensi Desa (Podes) 2019

Tabel 6.2 : Kondisi Jalan Darat Antar Desa/Kelurahan Menurut Desa/Kelurahan di Kecamatan Kopang, 2019

Desa/Kelurahan	Jenis Permukaan Jalan	Dapat Dilalui Kendaraan Bermotor Roda 4 atau Lebih
(1)	(2)	(3)
Muncan	Aspal/Beton	Sepanjang Tahun
Monggas	Diprkeras(Kerikil, Batu, dll)	Sepanjang Tahun
Darmaji	Aspal/Beton	Sepanjang Tahun
Dasan Baru	Aspal/Beton	Sepanjang Tahun
Kopang Rembiga	Aspal/Beton	Sepanjang Tahun
Montong Gamang	Aspal/Beton	Sepanjang Tahun
Lendang Ara	Aspal/Beton	Sepanjang Tahun
Bebuaq	Aspal/Beton	Sepanjang Tahun
Waja Geseng	Aspal/Beton	Sepanjang Tahun
Semparu	Diprkeras(Kerikil, Batu, dll)	Sepanjang Tahun
Aik Bual	Aspal/Beton	Sepanjang Tahun

Sumber : BPS, Pendataan Potensi Desa (Podes) 2019

Tabel 6.3 : Jumlah Menara dan Operator Layanan Komunikasi Telepon Seluler Serta Kondisi Sinyal Telepon Seluler Menurut Desa/Kelurahan di Kecamatan Kopang, 2019

Desa/Kelurahan	**Jumlah Menara Telepon Seluler (BTS)**	**Jumlah Operator Layanan Komunikasi Telepon Seluler Yang Menjangkau di Desa/Kelurahan**	**Kondisi Sinyal Telepon Seluler di Sebagian Besar Wilayah Desa/Kelurahan**
(1)	(2)	(3)	(4)
Muncan	-	6	Kuat
Monggas	1	6	Kuat
Darmaji	2	6	Kuat
Dasan Baru	1	6	Kuat
Kopang Rembiga	4	5	Kuat
Montong Gamang	4	6	Kuat
Lendang Ara	-	5	Kuat
Bebuaq	2	5	Kuat
Waja Geseng	3	4	Kuat
Semparu	1	6	Kuat
Aik Bual	3	5	Kuat
Kopang	**21**	**60**	

Sumber : BPS, Pendataan Potensi Desa (Podes) 2019

Tabel 6.4 : Keberadaan Kantor Pos/Pos Pembantu/Rumah Pos dan Perusahaan/Agen Jasa Ekspedisi Swasta Menurut Desa/Kelurahan di Kecamatan Kopang, 2019

Desa/Kelurahan	Kantor Pos/Pos Pembantu/Rumah Pos	Perusahaan/Agen Jasa Ekspedisi Swasta
(1)	(2)	(3)
Muncan	Tidak Ada	Tidak Ada
Monggas	Tidak Ada	Tidak Ada
Darmaji	Tidak Ada	Tidak Ada
Dasan Baru	Tidak Ada	Tidak Ada
Kopang Rembiga	Beroperasi	Beroperasi
Montong Gamang	Tidak Ada	Tidak Ada
Lendang Ara	Tidak Ada	Tidak Ada
Bebuaq	Tidak Ada	Tidak Ada
Waja Geseng	Tidak Ada	Beroperasi
Semparu	Tidak Ada	Tidak Ada
Aik Bual	Tidak Ada	Tidak Ada

Sumber : BPS, Pendataan Potensi Desa (Podes) 2019

Grafik 5. Jumlah Menara BTS Kecamatan Kopang Menurut Desa Tahun 2019

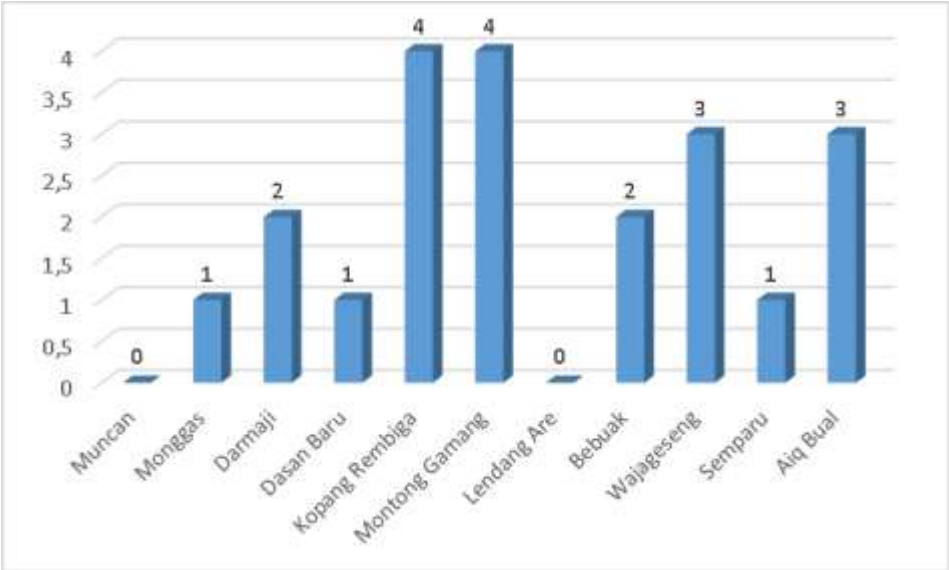

BAB VII
EKONOMI

BAB VII
EKONOMI

Dalam publikasi ini data yang disajikan adalah data saran penunjang perekonomian di Kecamatan Kopang, Mulai dari warung, pertokoan, sarana akomodasi hingga fasilitas perbankan.

Perekonomian akan tumbuh dengan baik jika sarana dan prasarana penunjang kegiatan ekonomi masyarakat tersedia dan dapat dijangkau dengan mudah. Fasilitas perbakan yang di kabupaten lombok tengah sudak menjangkau seluruh kecamatan dan melayani masyarakat dari semua kalangan. Pasar sebagai tempat transaksi antara produsen dan konsumen pun sudah tersebar di seluruh kecamatan di Kabupaten Lombok Tengah. Dengan tersedianya seluruh fasilitas perekonomian ini diharapkan perekonomian masyarakat Lombok Tengah dapat tumbuh dan berkembang

Tabel 7.1 : Banyaknya Koperasi yang Masih Aktif Menurut Desa/Kelurahan dan Jenis Koperasi di Kecamatan Praya Barat, 2019

Rincian	Koperasi Unit desa (KUD)	Koperasi Industri Kecil dan Kerajinan Rakyat (Kopinkra)	Koperasi Simpan Pinjam (Kospin)	Koperasi Lainnya
(1)	(2)	(3)	(4)	(5)
1. Muncan	-	-	1	-
2. Monggas	-	-	-	
3. Darmaji	1	-	1	-
4. Dasan Baru	-	-	-	-
5. Kopang Rembiga	-	1	3	-
6. Montong Gamang	-	-	1	-
7. Lendang Ara	1	1	1	-
8. Bebuaq	-	-	-	-
9. Wajageseng	-	-	-	-
10. Semparu	-	-	-	-
11. Aik Bual	-	-	-	-
Jumlah	**2**	**2**	**7**	**-**

Sumber : BPS, Pendataan Potensi Desa (Podes) 2019

Tabel 7.2 : Banyaknya Sarana dan Prasarana Ekonomi Menurut Desa/Kelurahan dan Jenisnya di Kecamatan Kopang, 2019

Desa	Pertokoan	Pasar Permanen	Pasar Semi Permanen	Pasar Tanpa Bangunan
(1)	(2)	(3)	(4)	(5)
1. Muncan	-	-	-	1
2. Monggas	-	-	1	-
3. Darmaji	-	-	-	-
4. Dasan Baru	-	-	-	-
5. Kopang Rembiga	-	-	2	1
6. Montong Gamang	-	-	-	1
7. Lendang Ara	-	-	1	-
8. Bebuaq	-	-	-	-
9. Wajageseng	-	-	1	-
10. Semparu	-	-	1	-
11. Aik Bual	-	-	1	-
Jumlah	-	-	7	3

Sumber: Desa di Kecamatan Kopang

Tabel 7.2 : Lanjutan

Desa	Minimarket/ Swalayan [1]	Toko/ Warung Kelontong	Restoran/ Rumah Makan	Warung/ Kedai
(1)	(6)	(7)	(8)	(9)
1. Muncan	-	89	-	1
2. Monggas	-	57	-	1
3. Darmaji	3	143	-	5
4. Dasan Baru	-	170	-	1
5. Kopang Rembiga	8	181	-	14
6. Montong Gamang	2	119	-	12
7. Lendang Are	-	19	-	-
8. Bebuak	-	43	-	-
9. Wajageseng	-	83	-	1
10. Semparu	1	16	-	7
11. Aiq Bual	-	21	-	-
Jumlah	**14**	**941**	-	42

Sumber: Desa di Kecamatan Kopang

Tabel 7.2 : Lanjutan

Desa	Hotel	Penginapan
(1)	(10)	(11)
1. Muncan	-	-
2. Monggas	-	-
3. Darmaji	-	-
4. Dasan Baru	-	-
5. Kopang Rembiga	-	-
6. Montong Gamang	-	-
7. Lendang Are	-	-
8. Bebuak	-	-
9. Wajageseng	-	-
10. Semparu	-	-
11. Aiq Bual	-	1
Jumlah	-	1

Catatan: [1] yang memiliki luas < 400 m2
Sumber : BPS, Pendataan Potensi Desa (Podes) 2019

Tabel 7.3 : Jumlah Sarana Lembaga Keuangan Yang Beroperasi di Desa/Kelurahan Kecamatan Praya Barat 2019

Desa/Kelurahan	Bank Umum Pemerintah	Bank Umum Swasta	Bank Perkreditan Rakyat
(1)	(2)	(3)	(4)
1. Muncan	-	-	-
2. Monggas			
3. Darmaji	-	-	-
4. Dasan Baru	-	-	-
5. Kopang Rembiga	3	-	1
6. Montong Gamang	-	-	-
7. Lendang Are	-	-	-
8. Bebuak	-	-	-
9. Wajageseng	-	-	-
10. Semparu	-	-	-
11. Aiq Bual	-	-	-
Jumlah	**3**	**-**	**1**

Sumber : BPS, Pendataan Potensi Desa (Podes) 2019

Grafik 6. Jumlah Warung/Toko Kelontong di Kecamatan Kopang Menurut Desa Tahun 2019

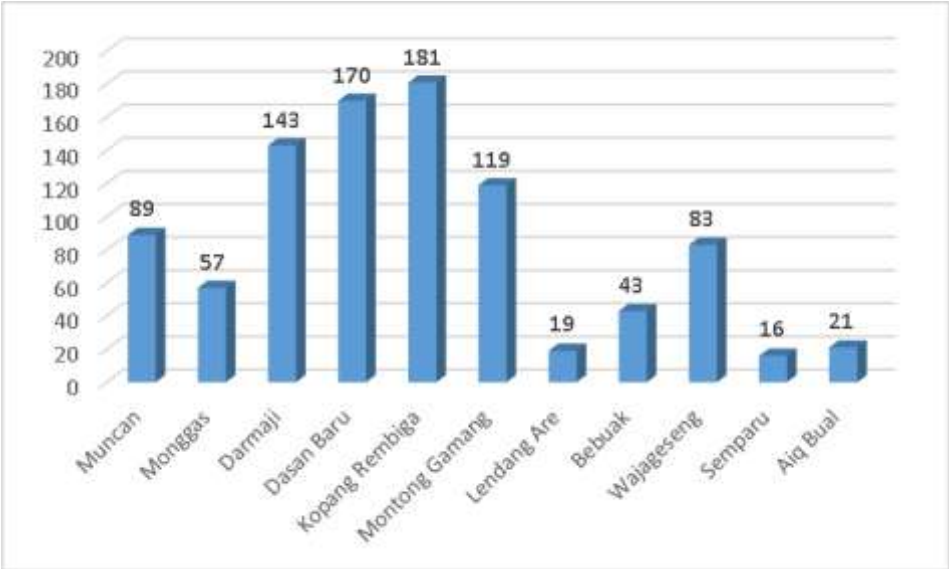

LAMPIRAN

Peta Tematik Kecamatan Kopang

JUMLAH SEKOLAH DI KECAMATAN KOPANG MENURUT DESA TAHUN 2019

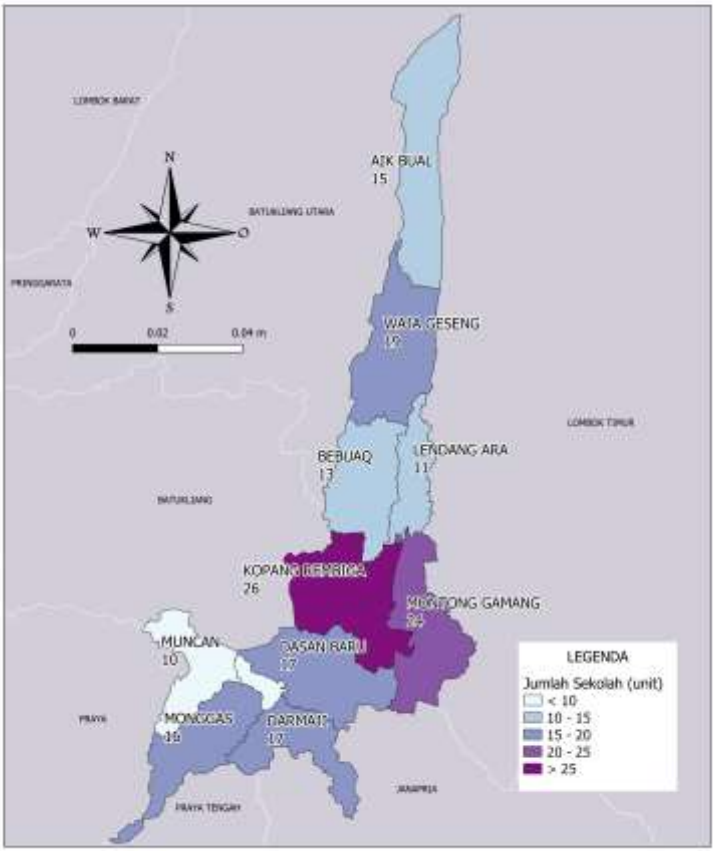

JUMLAH SEKOLAH DI KECAMATAN KOPANG MENURUT DESA TAHUN 2019

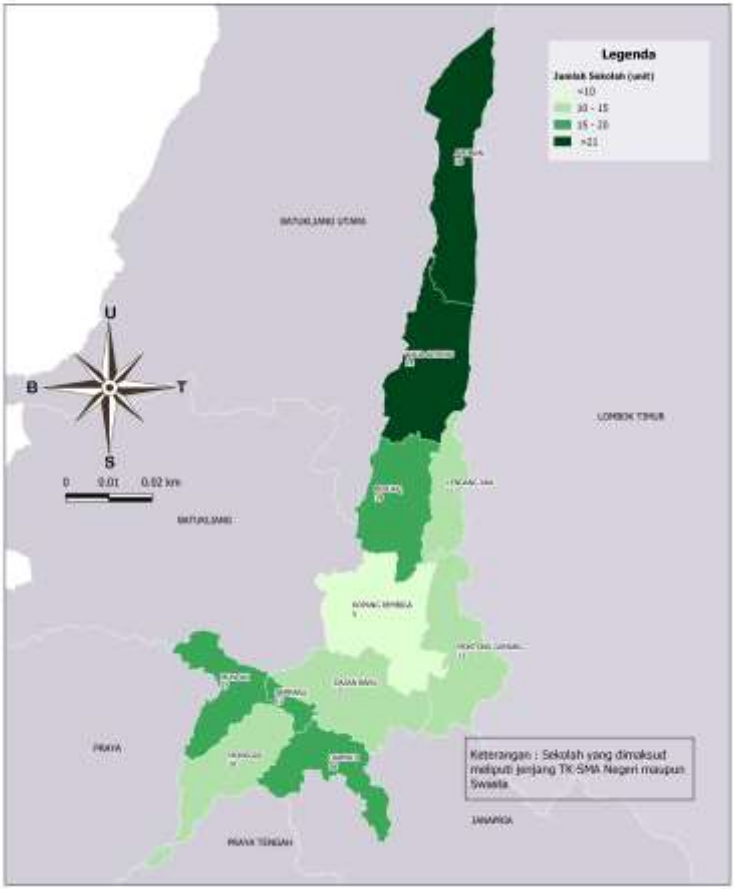

JARAK DESA DI KECAMATAN KOPANG KE RUMAH SAKIT BERSALIN TERDEKAT TAHUN 2019

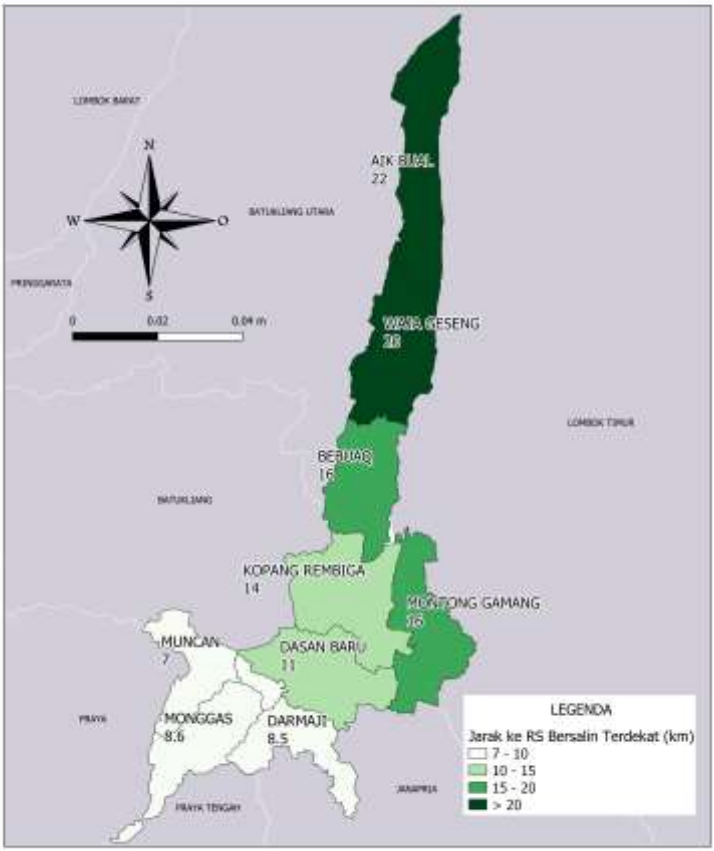

JUMLAH POSYANDU DI KECAMATAN KOPANG MENURUT DESA TAHUN 2019

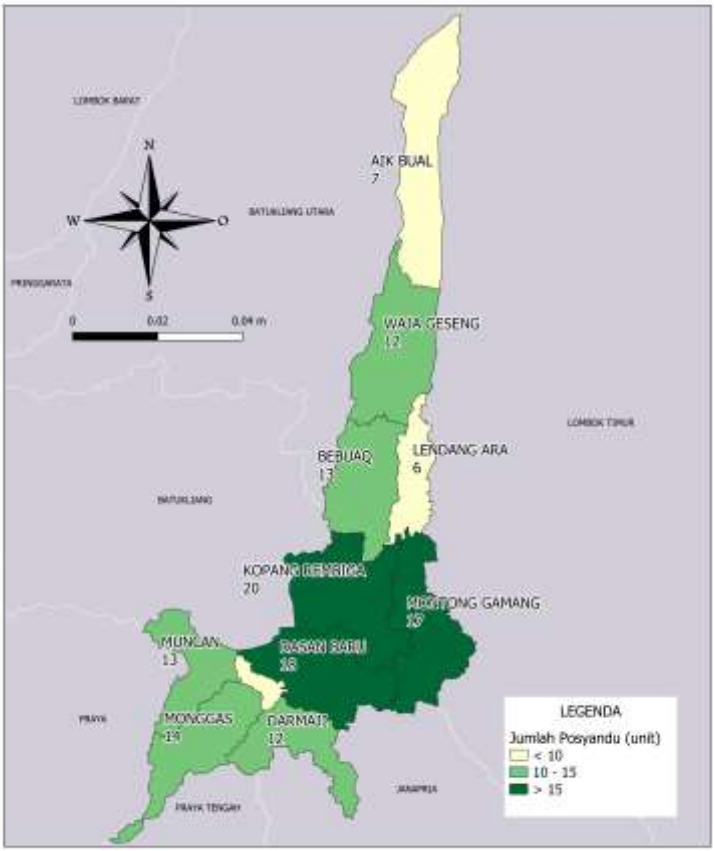

JUMLAH POSYANDU DI KECAMATAN KOPANG MENURUT DESA TAHUN 2019

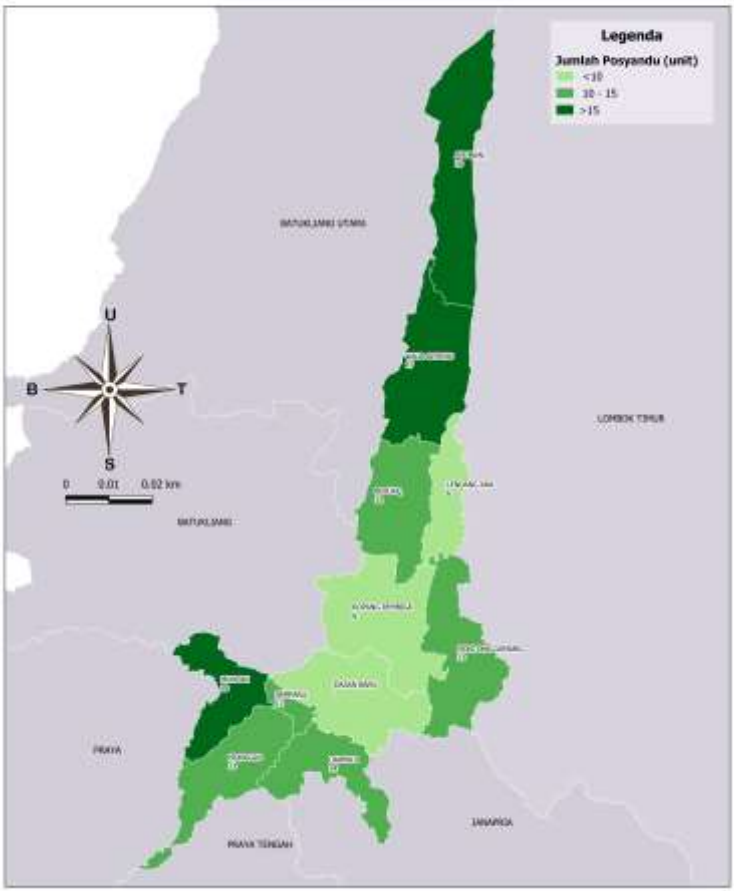

JUMLAH KELUARGA PENGGUNA LISTRIK PLN DI KECAMATAN KOPANG MENURUT DESA TAHUN 2019

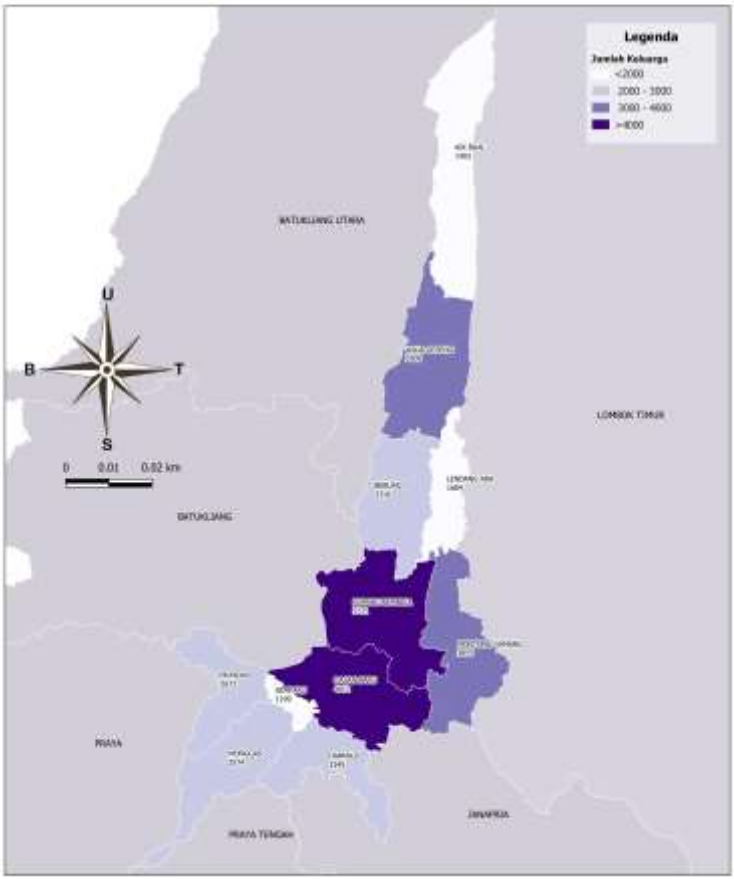

JUMLAH SARANA PERDAGANGAN DI KECAMATAN KOPANG MENURUT DESA TAHUN 2019

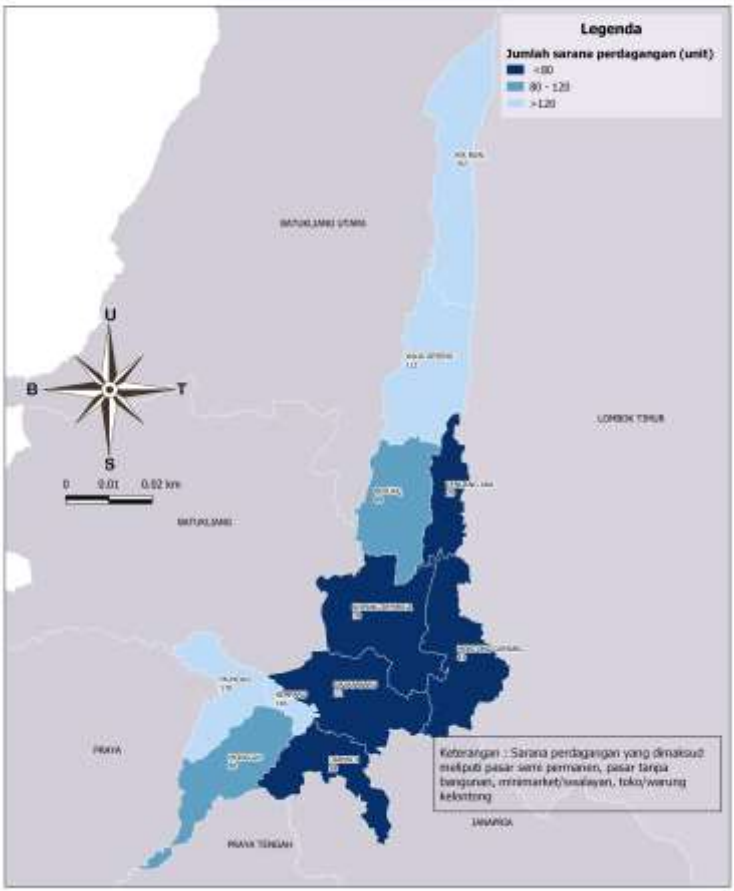

JUMLAH PAUD DI KECAMATAN KOPANG MENURUT DESA TAHUN 2019

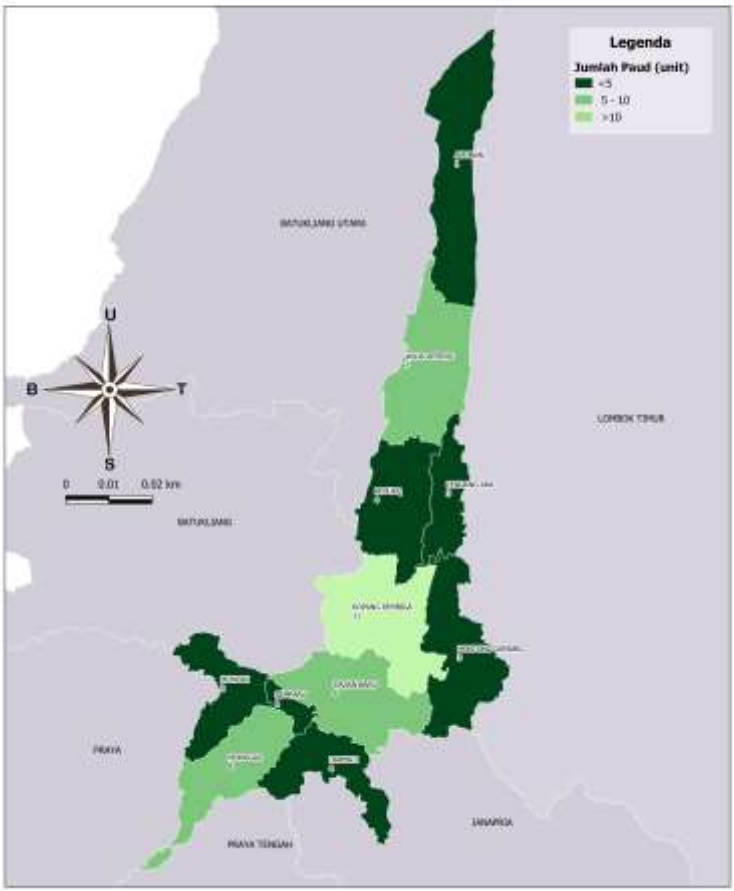

JUMLAH KELUARGA PENGGUNA LISTRIK PLN DI KECAMATAN KOPANG MENURUT DESA TAHUN 2019

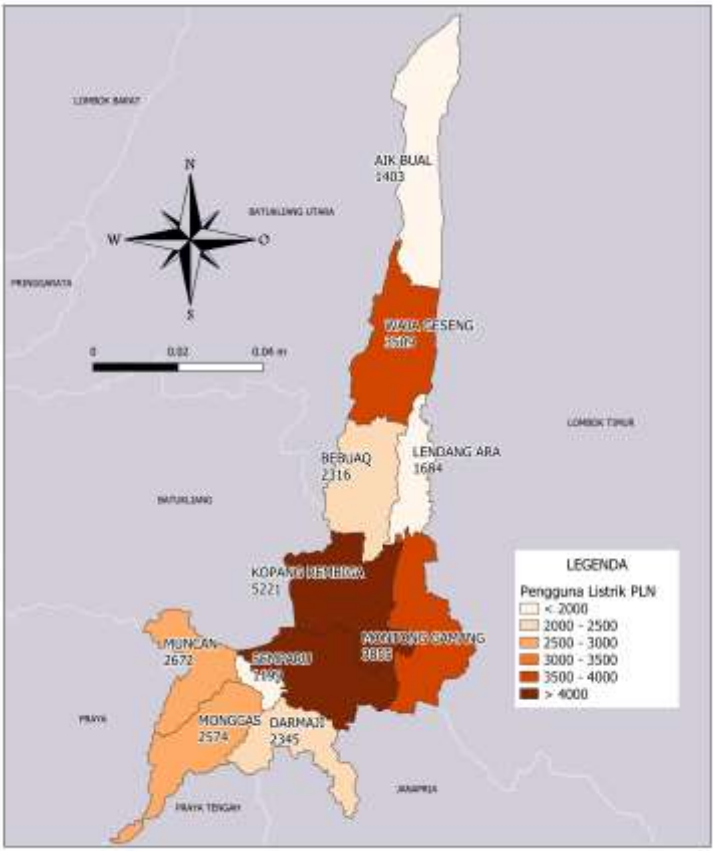

JARAK DESA DI KECAMATAN KOPANG KE RUMAH SAKIT BERSALIN TERDEKAT TAHUN 2019

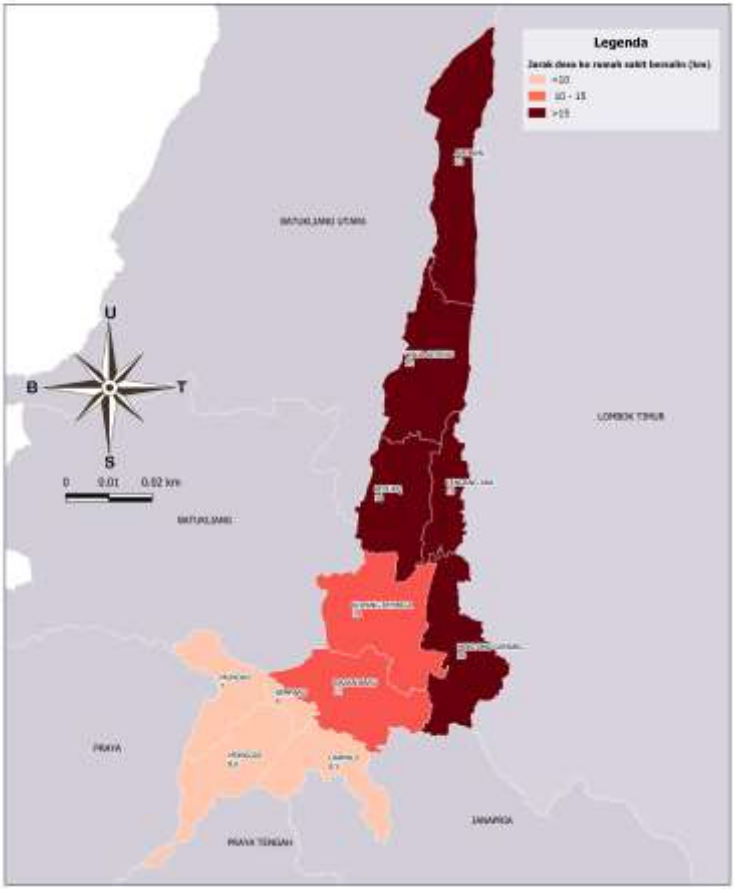

JARAK DESA DI KECAMATAN KOPANG KE RUMAH SAKIT TERDEKAT TAHUN 2019

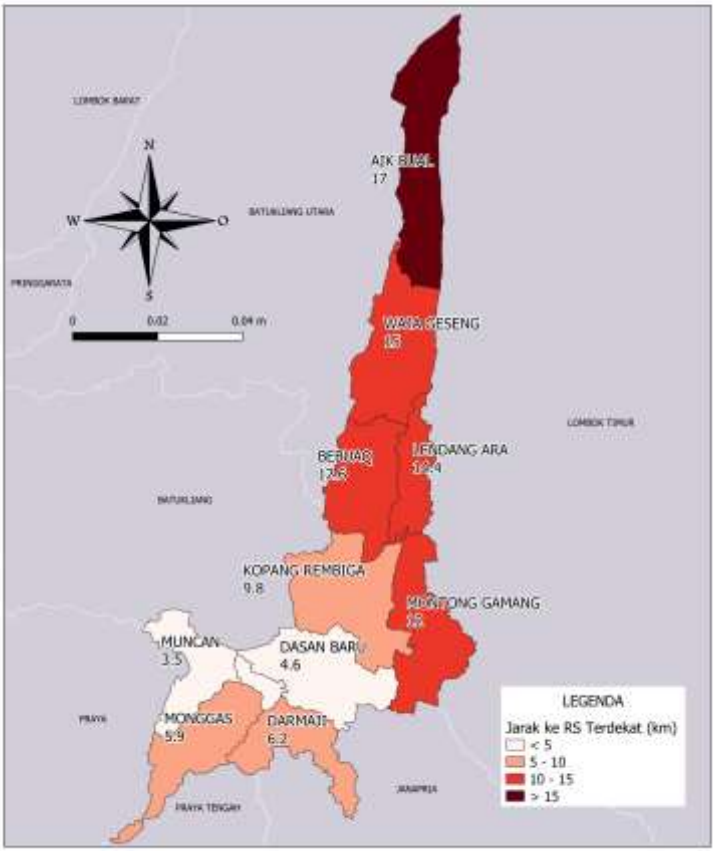

JARAK DESA DI KECAMATAN KOPANG KE RUMAH SAKIT TERDEKAT TAHUN 2019

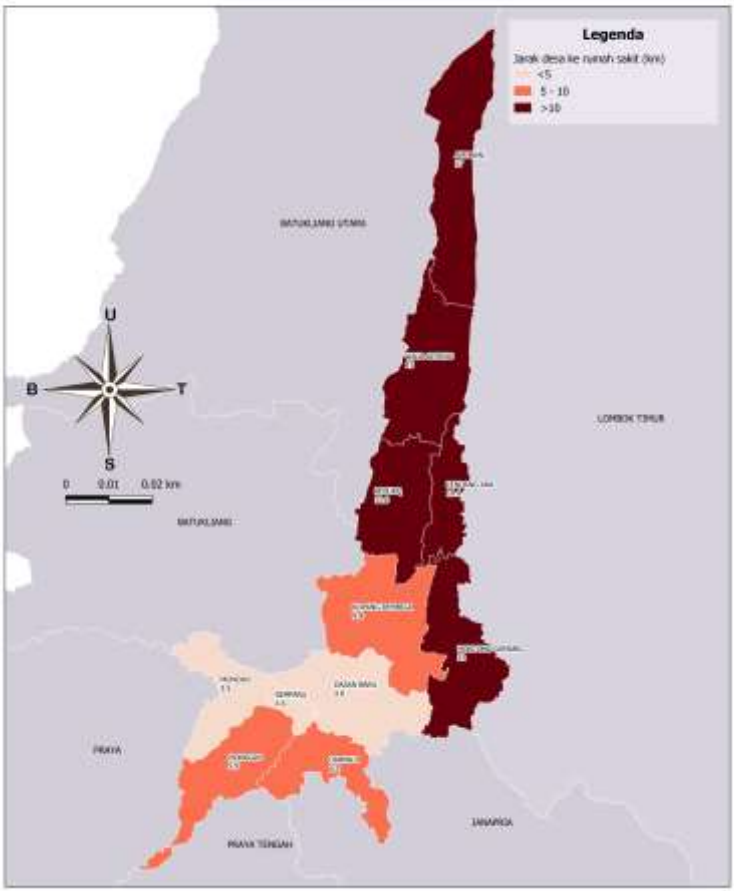

JARAK DESA DI KECAMATAN KOPANG KE TEMPAT PRAKTIK BIDAN TERDEKAT TAHUN 2019

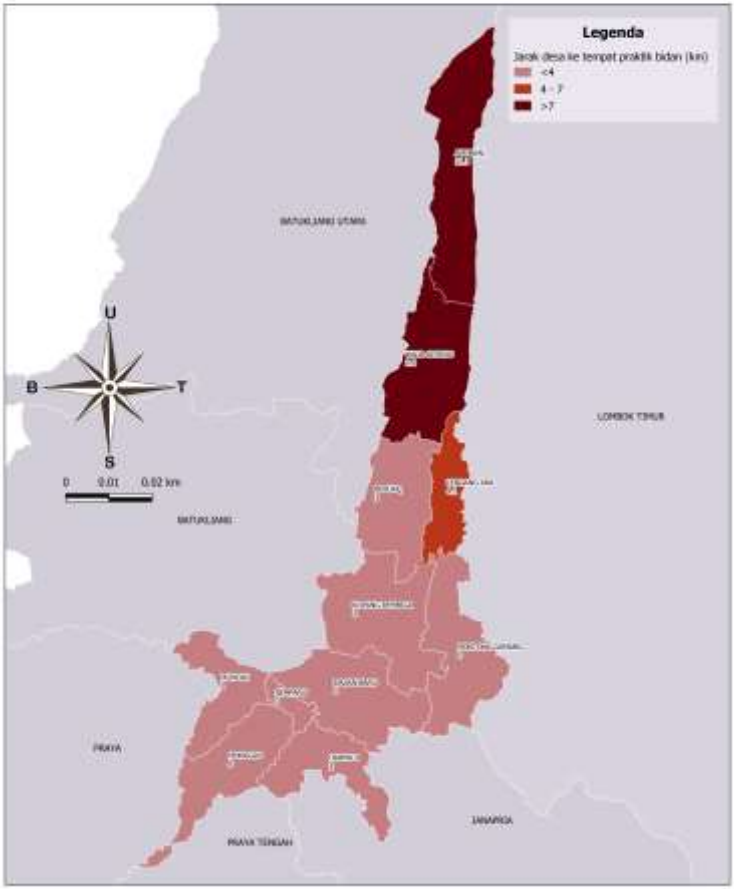

JUMLAH FASILITAS KESEHATAN DI KECAMATAN KOPANG MENURUT DESA TAHUN 2019

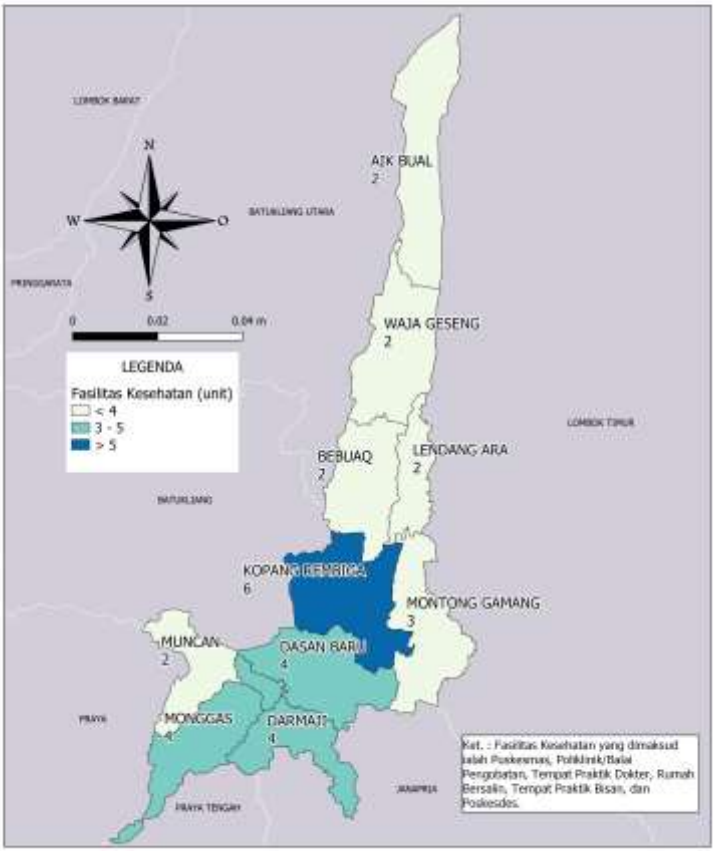

JUMLAH FASILITAS KESEHATAN DI KECAMATAN KOPANG MENURUT DESA TAHUN 2019

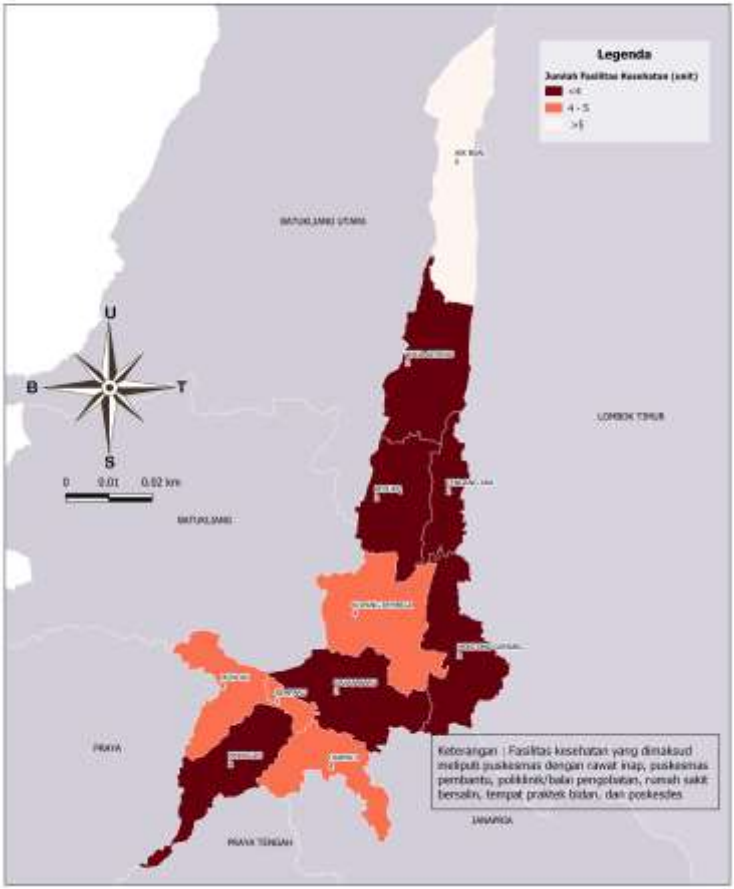

JUMLAH SARANA PERDAGANGAN DI KECAMATAN KOPANG MENURUT DESA TAHUN 2019

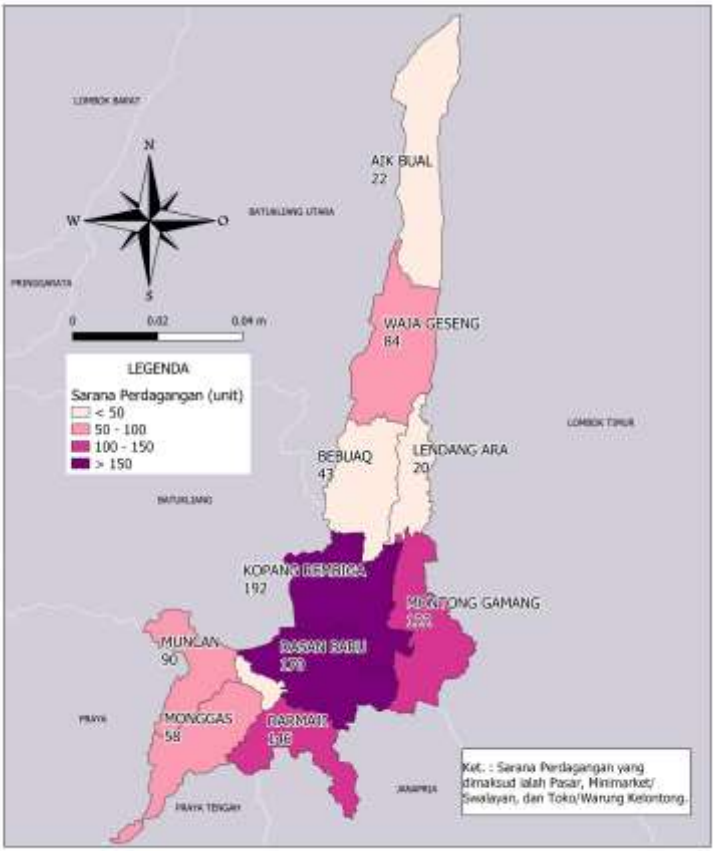

JARAK DESA DI KECAMATAN KOPANG KE TEMPAT PRAKTIK BIDAN TERDEKAT TAHUN 2019

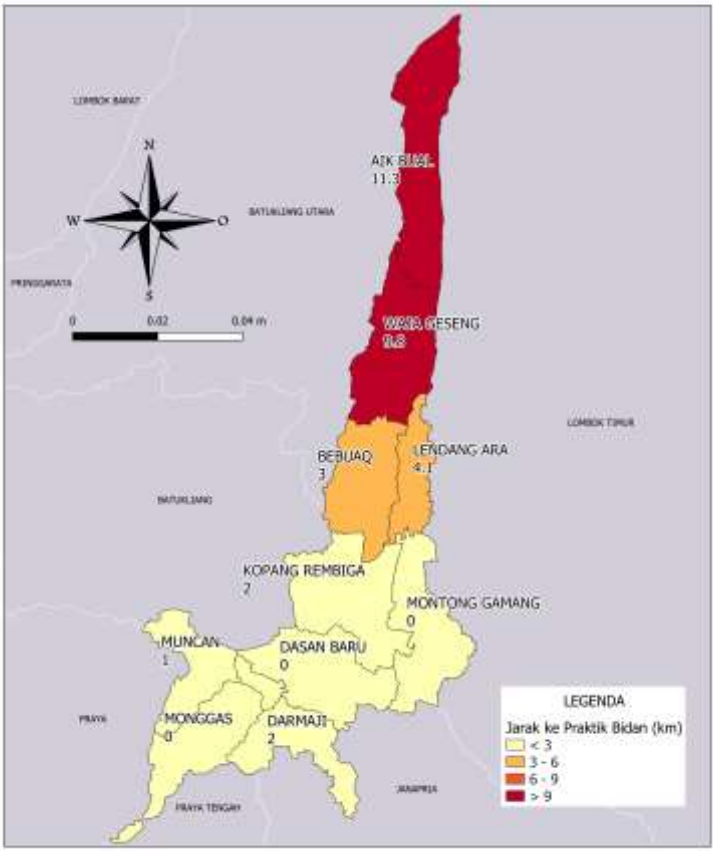
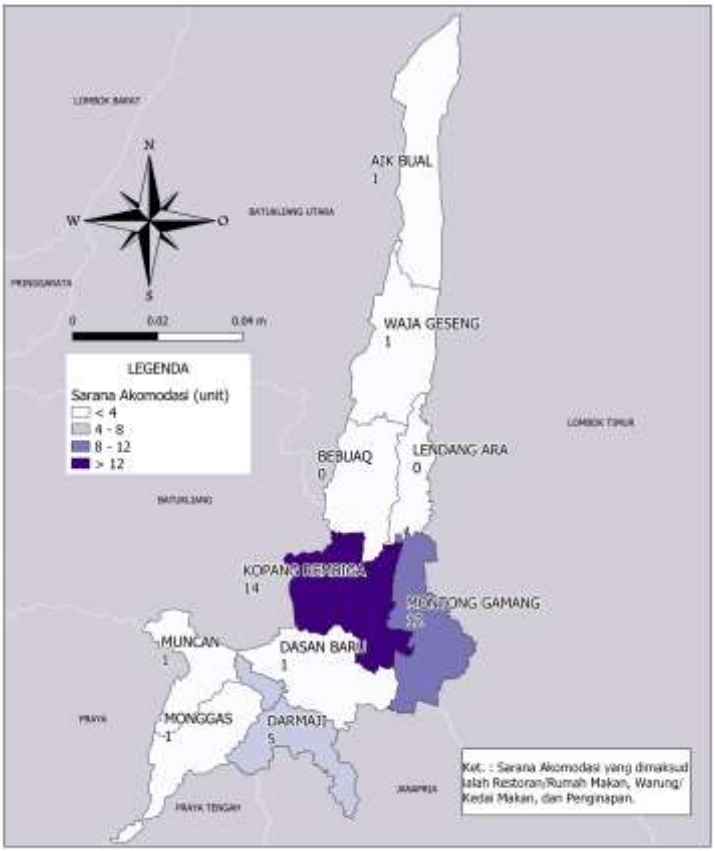
JUMLAH SARANA AKOMODASI DI KECAMATAN KOPANG MENURUT DESA TAHUN 2019