

STATISTIK DAN SPASIAL KECAMATAN JONGGAT 2022



BADAN PUSAT STATISTIK
KABUPATEN LOMBOK TENGAH



DINAS KOMUNIKASI DAN INFORMATIKA
KABUPATEN LOMBOK TENGAH

KATALOG DALAM PENERBITAN

STATISTIK DAN SPASIAL KECAMATAN JONGGAT 2022 :

ISBN	:	
Katalog Publikasi	:	
Ukuran Buku	:	16 X 21 CM
Jumlah Halaman	:	xvi+ 113
Naskah	:	Koordinator Statistik Kecamatan Jonggat
Gambar Kulit	:	Koordinator Statistik Kecamatan Jonggat
Diterbitkan oleh	:	Koordinator Statistik Kecamatan Jonggat

Boleh dikutip dengan menyebut sumbernya

LALE ANIS FAJRIANI, SSTP, M.SI
CAMAT JONGGAT

KATA PENGANTAR

Kebutuhan data dan informasi dari waktu ke waktu semakin meningkat seiring dengan semakin intensifnya kegiatan pembangunan di berbagai sektor perekonomian serta sektor sosial budaya yang dilaksanakan oleh pemerintah daerah maupun komponen masyarakat lainnya.

Publikasi "**STATISTIK DAN SPASIAL KECAMATAN JONGGAT 2022**" yang disusun dan diterbitkan oleh BPS Kabupaten Lombok Tengah bertujuan untuk memenuhi kelengkapan serta keragaman publikasi di tingkat kecamatan. Publikasi ini menghimpun data dan informasi yang menyangkut dinamika kegiatan pembangunan di bidang pertanian, perdagangan, pemerintahan, kesehatan, pendidikan serta bidang-bidang lainnya.

Kami sampaikan terima kasih dan penghargaan setinggi-tingginya kepada dinas/instansi ditingkat kecamatan maupun kabupaten serta pihak lain atas kerjasama dan bantuannya sehingga publikasi ini dapat kami selesaikan tepat pada waktunya.

Kesempurnaan kualitas publikasi ini ke depan sama-sama kita harapkan untuk itu kami sangat mengharapkan saran dan kritik yang konstruktif sehingga publikasi yang lebih baik dapat kita wujudkan.

Ubung , 13 September 2022

KOORDINATOR STATISTIK
KECAMATAN JONGGAT

KATA SAMBUTAN

Marilah kita panjatkan puji syukur kehadirat Allah SWT, Tuhan Yang Maha Kuasa atas berkat limpahan rahmat dan karuniaNya sehingga publikasi " **STATISTIK DAN SPASIAL KECAMATAN JONGGAT 2022**" ini dapat diterbitkan tepat pada waktunya.

Kehadiran publikasi ini sangat dinantikan oleh berbagai pihak sebagai sumber data/bank data dalam merumuskan perencanaan pembangunan yang efektif dan efisien secara berkesinambungan sehingga hasil-hasil pembangunan dapat dinikmati secara maksimal oleh seluruh lapisan masyarakat.

Rangkuman data dalam publikasi ini menggambarkan potensi dan hasil-hasil pembangunan yang telah kami capai. Oleh karena itu kami harapkan kepada seluruh pimpinan dinas/instansi maupun pihak-pihak terkait lainnya untuk memberikan data yang dibutuhkan sehingga publikasi ini mempunyai cakupan data yang cukup luas dan kualitasnya dari waktu ke waktu semakin meningkat.

Kepada seluruh pimpinan dan staf BPS Kabupaten Lombok Tengah/Koordinator Statistik Kecamatan, dinas/instansi dan pihak-pihak lain yang telah bekerja secara maksimal sehingga publikasi ini dapat diwujudkan, kami sampaikan terima kasih.

Kami harapkan publikasi ini dapat memberikan manfaat sebesar-besarnya bagi kepentingan pembangunan daerah dan masyarakat Nusa Tenggara Barat pada umumnya dan Lombok Tengah pada khususnya.

Ubung , 13 September 2022
CAMAT JONGGAT

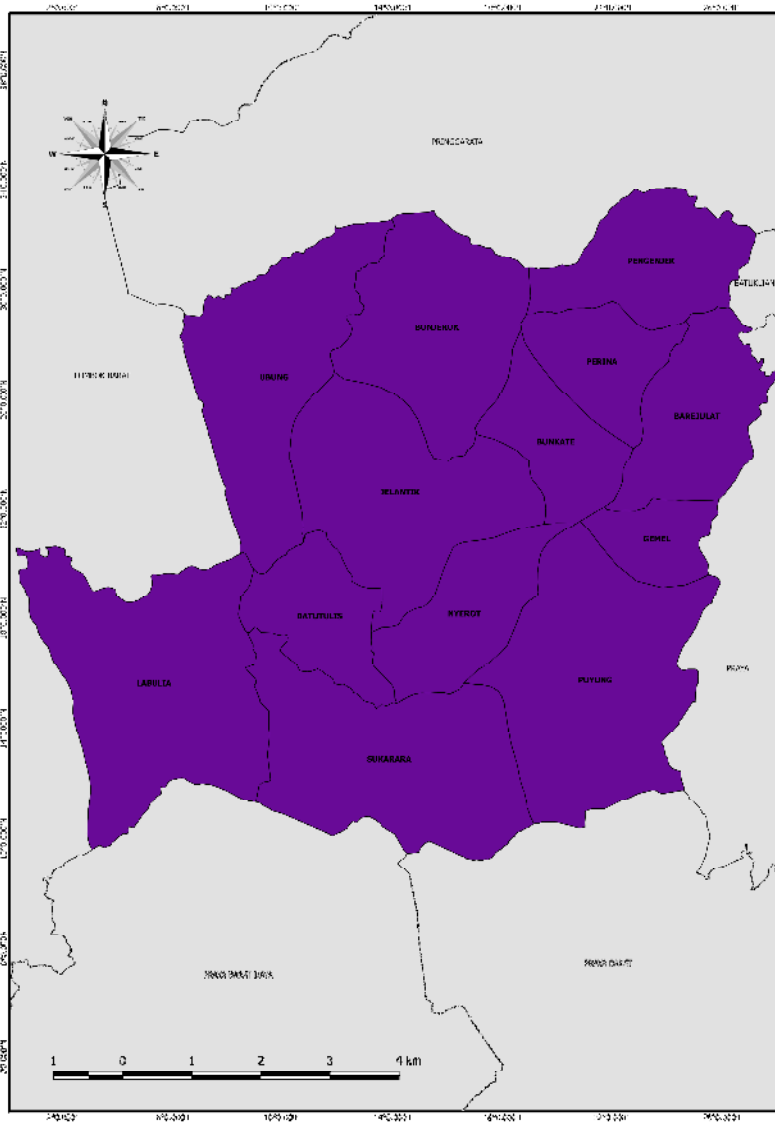
LALE ANIS FAJRIANI, SSTP,

KETERANGAN UMUM

ARTI YANG DIGUNAKAN DALAM TABEL DAN GRAFIK

1. Tiga titik (...) berarti angka tidak tersedia
2. Garis pendek (-) berarti kosong (0) atau angka dapat diabaikan
3. Koma (,) dalam angka digunakan dalam tanda desimal

PETA WILAYAH KECAMATAN JONGGAT



DAFTAR ISI

KATALOG DALAM PENERBITAN	1
KATA PENGANTAR	5
KATA SAMBUTAN	6
KETERANGAN UMUM	9
PETA WILAYAH KECAMATAN JONGGAT	11
DAFTAR ISI	13
BAB I G E O G R A F I S	17
Tabel 1.1 : Luas Wilayah Menurut Kecamatan Jonggat Menurut Desa	21
Tabel 1.2 : Ketinggian Desa-desa dari Permukaan Air Laut di Kecamatan Jonggat (Meter).....	22
Tabel 1.3 : Jarak Kantor Desa ke Kantor Pemerintahan dan Kantor Polisi (Km)....	23
Tabel 1.4 : Jarak Antar Kota di Kabupaten Lombok Tengah (Km).....	24
BAB II P E M E R I N T A H A N	29
Tabel 2.1 : Jumlah Kepala Desa Menurut Jenis Kelamin dan Pendidikan Tertinggi di Kecamatan Jonggat, 2021	33
Tabel 2.2 : Jumlah Sekretaris Desa Menurut Jenis Kelamin dan Pendidikan Tertinggi di Kecamatan Jonggat, 2021	34
Tabel 2.3 : Jumlah Badan Usaha Milik Desa (BUMDes) di Kecamatan Jonggat, 2021	35
Tabel 2.4 : Jumlah Pelaksana Teknis Desa dan Pelaksana Kewilayahan Desa di Kecamatan Jonggat, 2021	36
BAB III P E N D U D U K	39
Tabel 3.1 : Banyaknya Penduduk Dirinci Per Kecamatan di Kabupaten Lombok Tengah Tahun 2021.....	43
Tabel 3.2 : Banyaknya Penduduk di Kecamatan Jonggat Tahun 2021	44
Tabel 3.3 : Kepadatan Penduduk di Kecamatan Jonggat Tahun 2021 Luas Wilayah (Km2).....	45
Tabel 3.4 : Sex Ratio Penduduk di Kecamatan Jonggat Tahun 2021.....	46
Tabel 3.5 : Banyaknya Keluarga Menurut Desa/Kelurahan dan Jenis Pengguna Listrik di Kecamatan Jonggat, 2021	47
BAB IV S O S I A L	53
Tabel 4.1 : Banyaknya Pos PAUD Menurut Desa/Kelurahan di Kecamatan Jonggat, 2021.....	57

Tabel 4.2 :	Banyaknya TK / (RA/BA) Menurut Desa/Kelurahan di Kecamatan Jonggat, 2021.....	58
Tabel 4.3 :	Banyaknya Sekolah Dasar (SD) Menurut Desa/Kelurahan di Kecamatan Jonggat, 2021	59
Tabel 4.4 :	Banyaknya Madrasah Ibtidaiyah (MI) Menurut Desa/Kelurahan di Kecamatan Jonggat, 2021	60
Tabel 4.5 :	Banyaknya Sekolah Menengah Pertama (SMP) Menurut Desa/Kelurahan di Kecamatan Jonggat, 2021.....	61
Tabel 4.6 :	Banyaknya Madrasah Tsanawiyah (MTs) Menurut Desa/Kelurahan di Kecamatan Jonggat, 2021	62
Tabel 4.7 :	Banyaknya Sekolah Menengah Atas (SMA) Menurut Desa/Kelurahan di Kecamatan Jonggat, 2021.....	63
Tabel 4.8 :	Banyaknya Madrasah Aliyah (MA) Menurut Desa/Kelurahan di Kecamatan Jonggat, 2021	64
Tabel 4.9 :	Banyaknya Akademi/Perguruan Tinggi Menurut Desa/Kelurahan di Kecamatan Jonggat, 2021	65
Tabel 4.10 :	Kemudahan Untuk Mencapai Sarana Pendidikan Terdekat Bagi Desa/Kelurahan yang Tidak ada Sarana Pendidikan Menurut Desa/Kelurahan dan Jenjang Pendidikan di Kecamatan Jonggat, 2021	66
Tabel 4.11 :	Banyaknya Sarana Kesehatan Menurut Desa/Kelurahan dan Jenis Sarana Kesehatan di Kecamatan Jonggat, 2021.....	68
Tabel 4.12:	Kemudahan Mencapai Sarana Kesehatan Terdekat Bagi Desa/Kelurahan yang Tidak ada Sarana Kesehatan Menurut Desa/Kelurahan dan Jenis Sarana Kesehatan di Kecamatan Jonggat, 2021.....	72
Tabel 4.13 :	Jumlah Pasangan Usia Subur dan Peserta KB Aktif Menurut Desa di Kecamatan Jonggat, 2021	76
Tabel 4.14 :	Jumlah Peserta KB Aktif Menurut Jalur dan Desa di Kecamatan Jonggat, 2021.....	78
Tabel 4.15 :	Jumlah Peserta KB Menurut Metode Kontrasepsi dan Desa di Kecamatan Jonggat, 2021	813
Tabel 4.16 :	Banyaknya Desa/Kelurahan Menurut Keberadaan Penerangan Jalan Utama Desa/Kelurahan di Kecamatan Jonggat, 2020 dan 2021	815
Tabel 4.17 :	Banyaknya Desa/Kelurahan Menurut Jenis Bahan Bakar untuk Memasak yang Digunakan Oleh Sebagian Besar Keluarga di Kecamatan Jonggat, 2020 dan 2021	82
Tabel 4.18 :	Banyaknya Desa/Kelurahan Menurut Sumber Air Minum Sebagian Besar Keluarga di Kecamatan Jonggat, 2020 dan 2021.....	83

Tabel 4.19 : Banyaknya Desa/Kelurahan Menurut Penggunaan Fasilitas Tempat Buang Air Besar Sebagian Besar Keluarga di Kecamatan Jonggat, 2020 dan 2021	84
Tabel 4.20 : Banyaknya Kejadian Bencana Alam Menurut Desa/Kelurahan dan Jenis Bencana Alam di Kecamatan Jonggat, 2021	85
Tabel 4.21 : Banyaknya Korban Jiwa Akibat Bencana Alam Menurut Desa/Kelurahan dan Jenis Bencana Alam di Kecamatan Jonggat, 2021	88
Tabel 4.22 : Keberadaan Fasilitas/Upaya Antisipasi/Mitigasi Bencana Alam Menurut Desa/Kelurahan di Kecamatan Jonggat, 2021	91
Tabel 4.23: Banyaknya Desa/Kelurahan yang Memiliki Kelompok Kegiatan Olahraga Menurut Jenis Olahraga dan Ketersediaan Fasilitas/Lapangan Olahraga di Kecamatan Jonggat, 2021	93
BAB V P E R T A N I A N	111
Tabel 5.1 : Banyaknya Embung Desa Menurut Desa/Kelurahan di Kecamatan Jonggat, 2020 dan 2021	115
BAB VI P E R H U B U N G A N	117
Tabel 6.1 : Sarana Transportasi Antar Desa/Kelurahan Menurut Desa/Kelurahan di Kecamatan Jonggat, 2021	121
Tabel 6.2 : Kondisi Jalan Darat Antar Desa/Kelurahan Menurut Desa/Kelurahan di Kecamatan Jonggat, 2021	122
Tabel 6.3 : Jumlah Menara dan Operator Layanan Komunikasi Telepon Seluler Serta Kondisi Sinyal Telepon Seluler Menurut Desa/Kelurahan di Kecamatan Jonggat, 2021	123
Tabel 6.4 : Keberadaan Kantor Pos/Pos Pembantu/Rumah Pos dan Perusahaan/Agen Jasa Ekspedisi Swasta Menurut Desa/Kelurahan di Kecamatan Jonggat, 2021	124
BAB VII E K O N O M I	127
Tabel 7.1 : Banyaknya Sarana dan Prasarana Ekonomi Menurut Desa/Kelurahan dan Jenisnya di Kecamatan Jonggat, 2020	131
Tabel 7.2 : Banyaknya Sarana Lembaga Keuangan Yang Beroperasi Menurut Desa/Kelurahan dan Jenisnya di Kecamatan Jonggat, 2021	134
Tabel 7.3 : Banyaknya Koperasi yang Masih Aktif Menurut Desa/Kelurahan dan Jenis Koperasi di Kecamatan Jonggat, 2021	135

BAB I GEOGRAFIS



BAB I

G E O G R A F I S

Kecamatan Jonggat terletak di bagian Barat dari wilayah Kabupaten Lombok Tengah dengan luas wilayah sekitar 71,55 ha atau sekitar 5,29 dari luas Kabupaten Lombok Tengah dan berada di urutan ke-6 dari 12 kecamatan dan terbagi menjadi 13 desa.

Wilayah Kecamatan Jonggat mempunyai struktur tanah yang cukup subur sehingga kegiatan di sektor pertanian sangat dominan dari aktifitas perekonomian masyarakat. Dilihat dari komposisi luas tanah sawah dengan tanah kering, terlihat luas tanah sawah mempunyai bagian relatif besar yakni sekitar 68,58 sedangkan lahan kering sebesar 31,42 .

Batas-batas wilayah Kecamatan Jonggat adalah sebagai berikut :

- ☐ Sebelah Utara : Kec. Pringgarata
- ☐ Sebelah Timur : Kec. Praya
- ☐ Sebelah Selatan : Kec. Praya Barat
- ☐ Sebelah Barat : Kab. Lombok Barat

Iklm yang merupakan salah satu faktor alam yang sangat menentukan bagi kelangsungan pertumbuhan dan perkembangan dari flora dan fauna suatu wilayah. Disamping itu iklim sangat berperan terhadap aktifitas perekonomian khususnya di sektor pertanian penggunaan lahan.

Seperti halnya dengan kecamatan-kecamatan lainnya, iklim di Kecamatan Jonggat tergolong iklim tropis yang ditandai dengan musim kemarau yang cukup panjang. Curah hujan tertinggi bulan November dan terendah bulan Agustus.

Tabel 1.1 : Luas Wilayah Menurut Kecamatan Jonggat Menurut Desa

Desa	Luas (Km2)
(1)	(2)
1. Labulia	10,61
2. Sukarara	7,88
3. Puyung	7,04
4. Gemel	3,30
5. Barejulat	5,51
6. Bunkate	3,01
7. Nyerot	4,11
8. Batu Tulis	3,13
9. Jelantik	7,76
10. Ubung	6,99
11. Bonjeruk	4,55
12. Perina	2,89
13. Pengejek	4,77
Jumlah	71,55

Sumber : BPP Kecamatan Jonggat

Tabel 1.2 : Ketinggian Desa-desa dari Permukaan Air Laut di Kecamatan Jonggat (Meter)

Desa	< 500	500 - 700	> 700
(1)	(2)	(3)	(4)
1. Labulia	1	-	-
2. Sukarara	1	-	-
3. Puyung	1	-	-
4. Gemel	1	-	-
5. Barejulat	1	-	-
6. Bunkate	1	-	-
7. Nyerot	1	-	-
8. Batu Tulis	1	-	-
9. Jelantik	1	-	-
10. Ubung	1	-	-
11. Bonjeruk	1	-	-
12. Perina	1	-	-
13. Pengejek	1	-	-
Jumlah	13	-	-

Sumber : Koordinator Statistik Kecamatan Jonggat

Tabel 1.3 : Jarak Kantor Desa ke Kantor Pemerintahan dan Kantor Polisi (Km)

Desa	Kantor Camat	Kantor Bupati	Kantor Polisi
(1)	(2)	(3)	(4)
1. Labulia	4	10	12
2. Sukarara	9	7	7
3. Puyung	4	4	5
4. Gemel	8	2	5
5. Barejulat	10	6	5
6. Bunkate	6	7	2
7. Nyerot	5	6	6
8. Batu Tulis	7	8	7
9. Jelantik	3	3	4
10. Ubung	1	13	4
11. Bonjeruk	4	6	0
12. Perina	6	11	2
13. Pengejek	5	11	2

Sumber : Kantor Camat Jonggat

Tabel 1.4 : Jarak Antar Kota di Kabupaten Lombok Tengah (Km)

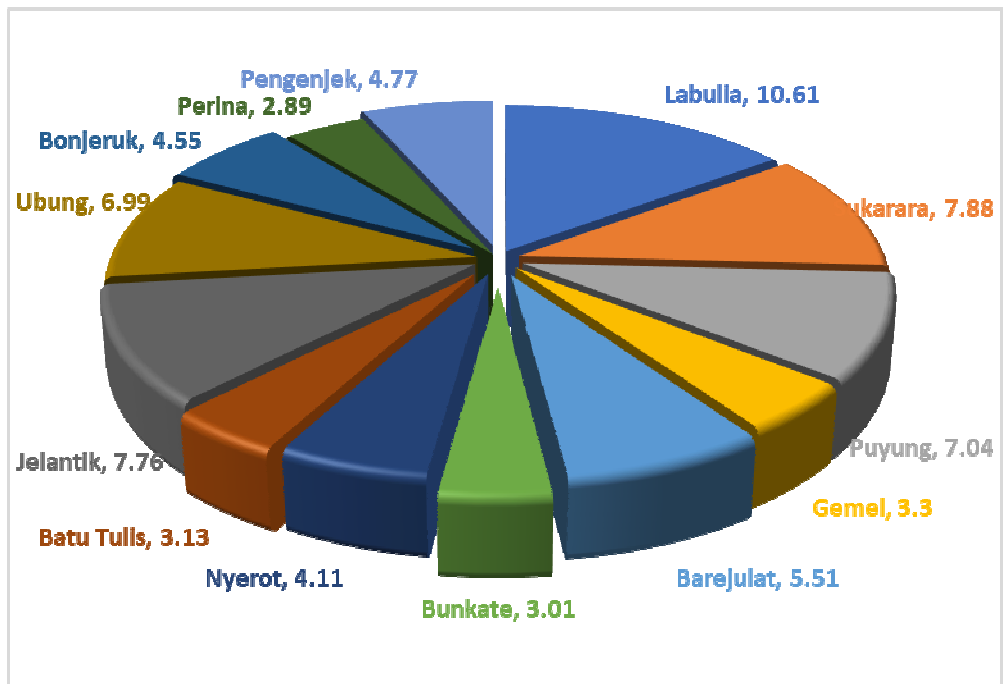
Kota Town's	Praya	Batu nyala	Penu jak	Darek	Seng kol	Mujur
(1)	(2)	(3)	(4)	(5)	(6)	(7)
1. Praya	-	2,5	7	10	15	10
2. Batunyal	2,5	-	9,5	12,5	9	7,5
3. Penujak	7	9,5	-	6	8	13,5
4. Darek	10	12,5	6	-	15	21
5. Sengkol	15	9	8	15	-	16,5
6. Mujur	10	7,5	13,5	21	16,5	-
7. Janapria	20	15	24,5	33	29,5	13
8. Kopang	12	15	19	22	27	22
9. Ubung	10	13,5	17	21	26	21
10. Pringgarata	14	24	25	28	33	28
11. Mantang	12	14,5	19	22	27	22
12. Teratak	16	18,5	23	29	34	29

Tabel 1.4. : Lanjutan

Kota Towns	Jana pria	Kopang	Ubung	Pring garata	Man tang	Teratak
(1)	(8)	(9)	(10)	(11)	(12)	(13)
1. Praya	20	12	10	14	12	16
2. Batunyala	15	15	13,5	24	14,5	18,5
3. Penujak	24,5	19	17	25	19	23
4. Darek	33	22	21	28	22	29
5. Sengkol	29,5	27	26	33	27	34
6. Mujur	13	22	21	28	22	29
7. Janapria	-	11,5	34	41	14	21
8. Kopang	11,5	-	23	12,5	2,5	9,5
9. Ubung	34	23	-	8,5	23	18
10. Pringgarata	41	12,5	8,5	-	9	9,6
11. Mantang	14	2,5	23	9	-	7
12. Teratak	21	9,5	18	9,6	7	-

Sumber : BPS Kabupaten Lombok Tengah

Grafik 1. Luas Wilayah Kecamatan Jonggat Menurut Desa (Km)



BAB II PEMERINTAHAN



BAB II

P E M E R I N T A H A N

Struktur pemerintahan Kecamatan Jonggat sama dengan kecamatan lainnya yang telah dilengkapi dengan aparat pemerintahan sampai ke tingkat desa. Pembagian wilayah pemerintahan terbagi menjadi 13 desa.

Sampai dengan saat ini berkat dukungan masyarakat dan kelengkapan aparat pemerintahan kegiatan pembangunan di bidang ekonomi maupun sosial berjalan dengan lancar dan terus berkembang yang didukung oleh prasarana dan sarana yang memadai.

Disamping itu harapan untuk meningkatkan mutu pelayanan aparat pemerintah terhadap masyarakat terus diupayakan semaksimal mungkin mengingat semakin lengkapnya sarana penunjang pelayanan.

Untuk meningkatkan dan memberdayakan aparat pemerintahan khususnya ditingkat desa telah ditempuh dengan mengikutsertakan aparat desa pada berbagai pendidikan dan pelatihan baik yang dilakukan oleh dinas/instansi pemerintah maupun lembaga non pemerintah (LSM, swasta).

Tabel 2.1 : Jumlah Kepala Desa Menurut Jenis Kelamin dan Pendidikan Tertinggi di Kecamatan Jonggat, 2021

Rincian	Kepala Desa
(1)	(2)
Jenis Kelamin	13
Laki-laki	13
Perempuan	-
Pendidikan Tertinggi	13
SMU/Sederajat	5
Akademi/D3	-
D4/S1	8
S2	-
S3	-

Sumber: BPS, Pendataan Potensi Desa (Podes) 2021

Tabel 2.2 : Jumlah Sekretaris Desa Menurut Jenis Kelamin dan Pendidikan Tertinggi di Kecamatan Jonggat, 2021

Rincian	Sekretaris Desa
(1)	(2)
Jenis Kelamin	12
Laki-laki	11
Perempuan	1
Pendidikan Tertinggi	12
SMU/Sederajat	5
Akademi/D3	1
D4/S1	6
S2	-
S3	-

Sumber: BPS, Pendataan Potensi Desa (Podes) 2021

Tabel 2.3 : Jumlah Badan Usaha Milik Desa (BUMDes) di Kecamatan Jonggat, 2021

Desa	BUMDES
(1)	(2)
1. Labulia	1
2. Sukarara	1
3. Puyung	1
4. Gemel	1
5. Barejulat	1
6. Bunkate	1
7. Nyerot	1
8. Batu Tulis	1
9. Jelantik	1
10. Ubung	1
11. Bonjeruk	1
12. Perina	1
13. Pengejek	1
Jumlah	13

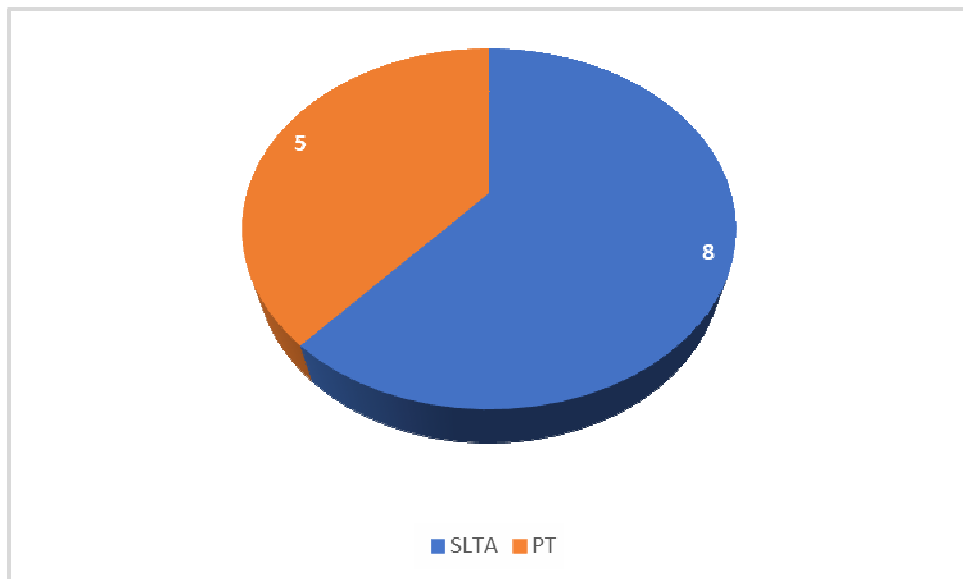
Sumber: BPS, Pendataan Potensi Desa (Podes) 2021

Tabel 2.4 : Jumlah Pelaksana Teknis Desa dan Pelaksana Kewilayahan Desa di Kecamatan Jonggat, 2021

Desa	Pelaksana Teknis Desa	Pelaksana Kewilayahan Desa
(1)	(2)	(3)
1. Labulia	1	77
2. Sukarara	3	10
3. Puyung	3	16
4. Gemel	3	8
5. Barejulat	3	11
6. Bunkate	3	6
7. Nyerot	1	31
8. Batu Tulis	1	29
9. Jelantik	1	15
10. Ubung	2	66
11. Bonjeruk	3	14
12. Perina	3	5
13. Pengejek	3	17
Jumlah	30	305

Sumber: BPS, Pendataan Potensi Desa (Podes) 2021

Grafik. 2 Komposisi Kepala Desa di Kecamatan Jonggat Menurut Pendidikan Tahun 2021



BAB III PENDUDUK



BAB III P E N D U D U K

Dilihat dari populasi penduduk Kecamatan Jonggat berada pada posisi ke 3 terbanyak dari 12 kecamatan yang terdapat di Kabupaten Lombok Tengah.

Jumlah penduduk pada tahun 2020 sebanyak 108.375 jiwa yang terdiri dari 53.667 jiwa penduduk laki-laki dan 54.708 jiwa penduduk perempuan sehingga rasio jenis kelaminnya (sex ratio) menjadi 98. Ini berarti bila penduduk perempuan berjumlah 100 jiwa maka penduduk laki-laki jumlahnya 98 jiwa.

Masalah kepadatan penduduk, kecepatan perkembangannya, penyebarannya yang tidak merata, produktivitas rata-rata yang relatif rendah, pengangguran dan masalah kurang maksimalnya penggunaan tenaga kerja, telah lama menjadi pusat perhatian dan merupakan bagian dari sasaran perbaikan dalam strategi pembangunan. Dengan demikian perlu disadari, bahwa pemecahan untuk masalah-masalah tersebut meliputi pula aspek-aspek perluasan pendidikan dan peningkatan ketrampilan, pembinaan dan pengembangan kewiraswastaan yang memungkinkan tumbuh penciptaan lapangan kerja sendiri, disamping peningkatan dan perluasan investasi yang lebih berorientasi kepada kegiatan-kegiatan yang padat karya dan program-program konvensional lain seperti keluarga berencana dan transmigrasi.

Tabel 3.1 : Banyaknya Penduduk Dirinci Per Kecamatan di Kabupaten Lombok Tengah Tahun 2021

Kecamatan	Penduduk		
	Laki	Peremp	L+P
(1)	(3)	(4)	(5)
1. Praya Barat	41 762	42 279	84 041
2. Prabarda	29 124	29 975	59 099
3. P u j u t	59 454	60 618	120 072
4. Praya Timur	36 420	37 374	73 794
5. Janapria	43 407	43 666	87 073
6. K o p a n g	47 174	47 884	95 058
7. P r a y a	63 352	64 486	127 838
8. Praya Tengah	37 085	37 537	74 622
9. Jonggat	53 667	54 708	108 375
10. Pringgarata	38 683	38 951	77 634
11. Batukliang	45 119	45 166	90 285
12. Btl. Utara	30 665	30 768	61 433
Jumlah / Total	525 912	533 412	1 059 324

Sumber : Dinas Kependudukan dan Catatan Sipil Kabupaten Lombok Tengah

Tabel 3.2 : Banyaknya Penduduk di Kecamatan Jonggat Tahun 2021

Desa	Penduduk		
	L	P	L+P
(1)	(3)	(4)	(5)
1. Labulia	6 337	6 442	12 779
2. Sukarara	5 022	5 208	10 230
3. Puyung	6 680	6 968	13 648
4. Gemel	2 627	2 685	5 312
5. Barejulat	3 954	4 051	8 005
6. Bunkate	1 733	1 839	3 572
7. Nyerot	2 293	2 371	4 664
8. Batutulis	1 917	1 990	3 907
9. Jelantik	5 355	5 239	10 594
10. Ubung	5 027	4 957	9 984
11. Bonjeruk	5 023	5 199	10 222
12. Perina	1 820	1 864	3 684
13. Pengejek	5 879	5 895	11 774
Jumlah / Total	53 667	54 708	108 375

Sumber : Dinas Kependudukan dan Catatan Sipil Kabupaten Lombok Tengah

Tabel 3.3 : Kepadatan Penduduk di Kecamatan Jonggat Tahun 2021

Desa	Luas Wilayah (Km2)	Penduduk	Kepadatan (Jiwa/Km2)
(1)	(2)	(3)	(4)
1. Labulia	10,61	12 779	1204
2. Sukarara	7,88	10 230	1298
3. Puyung	7,04	13 648	1939
4. Gemel	3,3	5 312	1610
5. Barejulat	5,51	8 005	1453
6. Bunkate	3,01	3 572	1187
7. Nyerot	4,11	4 664	1135
8. Batutulis	3,13	3 907	1248
9. Jelantik	7,76	10 594	1365
10. Ubung	6,99	9 984	1428
11. Bonjeruk	4,55	10 222	2247
12. Perina	2,89	3 684	1275
13. Pengejrek	4,77	11 774	2468
<i>Jumlah / Total</i>	71,55	108 375	1515

Sumber : Dinas Kependudukan dan Catatan Sipil Kabupaten Lombok Tengah

Tabel 3.4 :Sex Ratio Penduduk di Kecamatan Jonggat Tahun 2021

Desa (1)	Laki (2)	Perempuan (3)	Sex Ratio (4)
1. Labulia	6 337	6 442	98
2. Sukarara	5 022	5 208	96
3. Puyung	6 680	6 968	96
4. Gemel	2 627	2 685	98
5. Barejulata	3 954	4 051	98
6. Bunkate	1 733	1 839	94
7. Nyerot	2 293	2 371	97
8. Batutulis	1 917	1 990	96
9. Jelantik	5 355	5 239	102
10. Ubung	5 027	4 957	101
11. Bonjeruk	5 023	5 199	97
12. Perina	1 820	1 864	98
13. Pengejek	5 879	5 895	100
Jumlah / Total	53 667	54 708	98

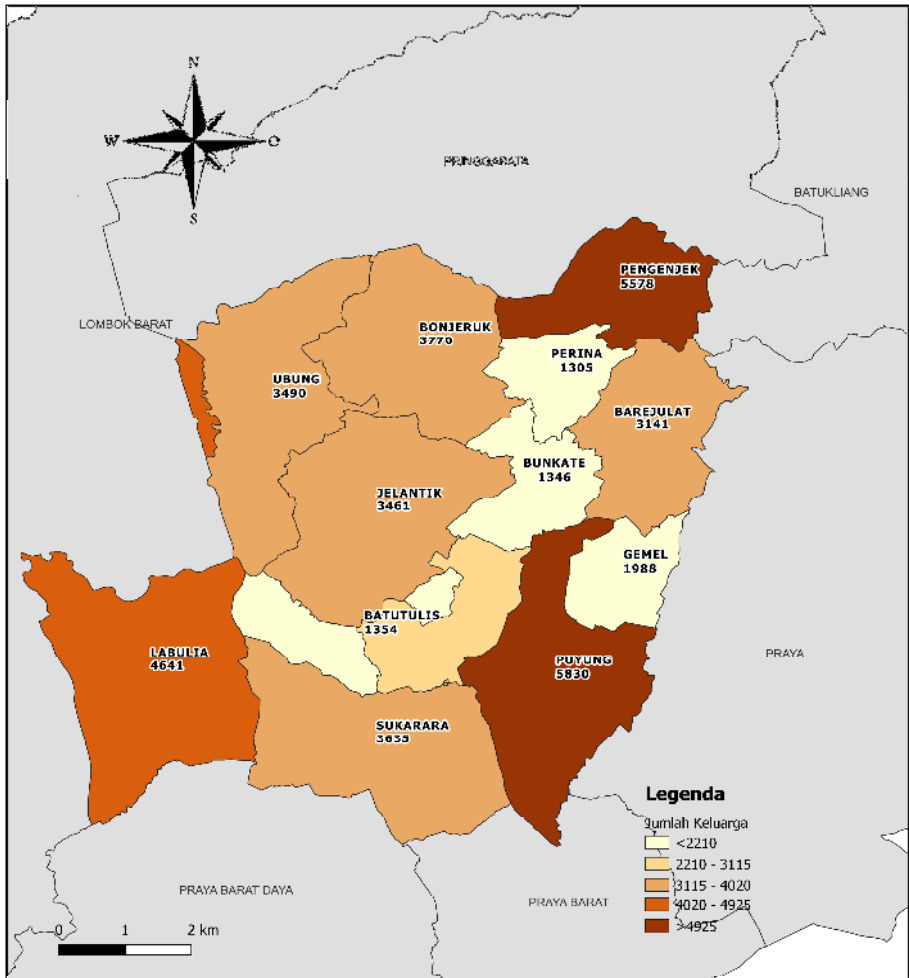
Sumber : Dinas Kependudukan dan Catatan Sipil Kabupaten Lombok Tengah

Tabel 3.5. : Banyaknya Keluarga Menurut Desa/Kelurahan dan Jenis Pengguna Listrik di Kecamatan Jonggat, 2021

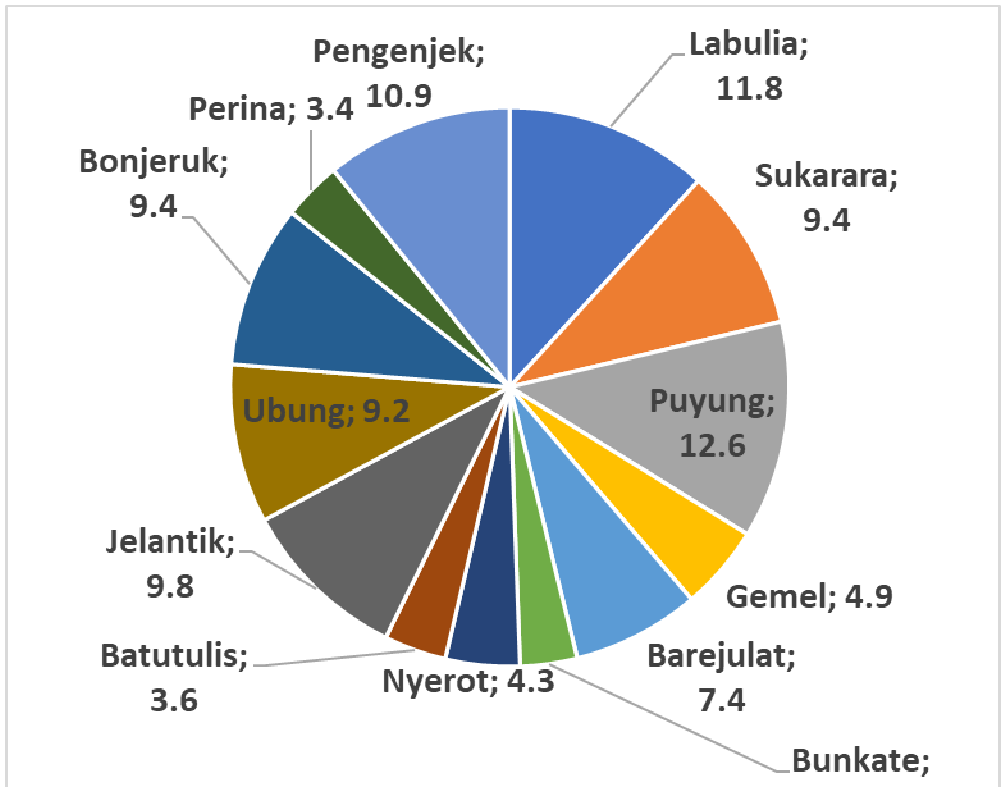
Desa/Kelurahan	Pengguna Listrik			Bukan Pengguna Listrik
	PLN	Non PLN	Jumlah	
(1)	(2)	(3)	(4)	(5)
Labulia	4641	-	4641	-
Sukarara	3635	-	3635	-
Puyung	5830	-	5830	-
Gemel	1988	-	1988	-
Barejulat	3141	-	3141	-
Bunkate	1346	-	1346	-
Nyerot	2272	-	2272	-
Batutulis	1354	-	1354	-
Jelantik	3461	-	3461	-
Ubung	3490	-	3490	-
Bonjeruk	3770	-	3770	1
Perina	1305	-	1305	-
Pengenjek	5578	-	5578	-
Jonggat	41811	-	41811	-

Sumber: BPS, Pendataan Potensi Desa (Podes) 2021

JUMLAH PENGGUNA LISTRIK PLN DI KECAMATAN JONGGAT MENURUT DESA TAHUN 2021



Grafik 3. Komposisi Peduduk Kecamatan Jonggat Menurut Desa Tahun 2021 (%)



BAB IV SOSIAL



BAB IV S O S I A L

Kondisi sosial masyarakat di Kecamatan Jonggat pada umumnya tidak jauh berbeda jauh dengan masyarakat yang ada di kecamatan lain. Perubahan-perubahan sosial yang semakin maju/baik terjadi sebagai akibat dari keberhasilan pembangunan di bidang sosial dan ekonomi. Sarana dan prasarana bidang pendidikan, kesehatan dan sosial kemasyarakatan lainnya semakin banyak dan tersebar sehingga masyarakat semakin mudah untuk mengaksesnya.

Pembangunan di bidang pendidikan bertujuan untuk meningkatkan kualitas sumber daya manusia (SDM) melalui pembangunan sarana prasarana pendidikan seperti pembangunan maupun perbaikan sekolah, perekrutan tenaga guru dan lain-lain.

Kesehatan merupakan modal dasar yang sangat vital dalam aktivitas kehidupan sehingga upaya untuk meningkatkan derajat kesehatan masyarakat semakin dibutuhkan.

Pembangunan sarana kesehatan seperti rumah sakit, puskesmas maupun puskesmas pembantu bertujuan agar masyarakat semakin mudah untuk memperoleh pelayanan kesehatan.

Masalah kependudukan yang membayangi agenda pembangunan seperti jumlah yang besar, pertumbuhan cukup tinggi, penyebaran yang tidak merata, struktur umur muda, dan sifat sosial yang mencerminkan keterbelakangan menuntut adanya suatu kebijakan kependudukan yang menyeluruh dan terpadu. Kebijakan kependudukan tersebut harus mencakup sasaran kuantitatif maupun sasaran kualitatif.

Program Keluarga Berencana (KB) merupakan salah satu kebijakan kependudukan yang sangat strategis untuk mengendalikan pertumbuhan penduduk di Indonesia yang cukup tinggi. Disamping itu bertujuan pula untuk meningkatkan kualitas keluarga baik itu menyangkut aspek ekonomi (kesejahteraan) maupun sosial kemasyarakatannya.

Tabel 4.1 : Banyaknya Pos PAUD Menurut Desa/Kelurahan di Kecamatan Jonggat, 2021

Desa	Negeri	Swasta	Jumlah
(1)	(2)	(3)	(4)
Labulia	-	6	6
Sukarara	-	6	6
Puyung	-	5	5
Gemel	-	3	3
Barejulat	-	7	7
Bunkate	-	2	2
Nyerot	-	4	4
Batutulis	-	3	3
Jelantik	-	7	7
Ubung	-	6	6
Bonjeruk	-	5	5
Perina	-	1	1
Pengenjek	-	6	6
Jumlah	-	61	61

Tabel 4.2 : Banyaknya TK / (RA/BA) Menurut Desa/Kelurahan di Kecamatan Jonggat, 2021

Desa	Negeri	Swasta	Jumlah
(1)	(2)	(3)	(4)
Labulia	-	5	5
Sukarara	1	1	2
Puyung	-	6	6
Gemel	-	2	2
Barejulat	-	2	2
Bunkate	-	1	1
Nyerot	-	2	2
Batutulis	-	-	-
Jelantik	-	4	4
Ubung	-	3	3
Bonjeruk	-	1	1
Perina	-	2	2
Pengenjek	-	6	6
Jumlah	1	35	36

Tabel 4.3 : Banyaknya Sekolah Dasar (SD) Menurut Desa/Kelurahan di Kecamatan Jonggat, 2021

Desa	Negeri	Swasta	Jumlah
(1)	(2)	(3)	(4)
Labulia	6	1	7
Sukarara	7	0	7
Puyung	7	1	8
Gemel	2	0	2
Barejulat	5	0	5
Bunkate	2	0	2
Nyerot	3	0	3
Batutulis	2	0	2
Jelantik	7	0	7
Ubung	6	0	6
Bonjeruk	8	0	8
Perina	2	0	2
Pengenjek	4	0	4
Jumlah	61	2	63

Sumber: BPS, Pendataan Potensi Desa (Podes) 2021

Tabel 4.4 : Banyaknya Madrasah Ibtidaiyah (MI) Menurut Desa/Kelurahan di Kecamatan Jonggat, 2021

Desa	Negeri	Swasta	Jumlah
(1)	(2)	(3)	(4)
Labulia	-	1	1
Sukarara	-	1	1
Puyung	-	2	2
Gemel	-	-	-
Barejulat	-	-	-
Bunkate	-	1	1
Nyerot	-	-	-
Batutulis	-	1	1
Jelantik	1	-	1
Ubung	-	2	2
Bonjeruk	-	1	1
Perina	-	1	1
Pengenjek	-	3	3
Jumlah	1	13	14

Sumber: BPS, Pendataan Potensi Desa (Podes) 2021

Tabel 4.5 : Banyaknya Sekolah Menengah Pertama (SMP) Menurut Desa/Kelurahan di Kecamatan Jonggat, 2021

Desa	Negeri	Swasta	Jumlah
(1)	(2)	(3)	(4)
Labulia	1	-	1
Sukarara	1	-	1
Puyung	1	2	3
Gemel	-	0	-
Barejulat	1	0	1
Bunkate	-	1	1
Nyerot	-	-	-
Batutulis	-	-	-
Jelantik	-	-	-
Ubung	1	-	1
Bonjeruk	1	-	1
Perina	-	1	1
Pengenjek	-	1	1
Jumlah	6	5	11

Sumber: BPS, Pendataan Potensi Desa (Podes) 2021

Tabel 4.6 : Banyaknya Madrasah Tsanawiyah (MTs) Menurut Desa/Kelurahan di Kecamatan Jonggat, 2021

Desa	Negeri	Swasta	Jumlah
(1)	(2)	(3)	(4)
Labulia	-	3	3
Sukarara	-	1	1
Puyung	-	2	2
Gemel	-	-	-
Barejulat	-	-	-
Bunkate	-	-	-
Nyerot	-	2	2
Batutulis	-	-	-
Jelantik	1	-	1
Ubung	-	3	3
Bonjeruk	-	1	1
Perina	-	1	1
Pengenjek	-	3	3
Jumlah	1	16	17

Sumber: BPS, Pendataan Potensi Desa (Podes) 2021

Tabel 4.7 : Banyaknya Sekolah Menengah Atas (SMA) Menurut Desa/Kelurahan di Kecamatan Jonggat, 2021

Desa	Negeri	Swasta	Jumlah
(1)	(2)	(3)	(4)
Labulia	-	0	-
Sukarara	-	1	1
Puyung	-	-	-
Gemel	-	-	-
Barejulat	-	-	-
Bunkate	-	-	-
Nyerot	1	-	1
Batutulis	-	-	-
Jelantik	-	-	-
Ubung	1	-	1
Bonjeruk	-	1	1
Perina	-	1	1
Pengenjek	-	1	1
Jumlah	2	4	6

Sumber: BPS, Pendataan Potensi Desa (Podes) 2021

Tabel 4.8 : Banyaknya Madrasah Aliyah (MA) Menurut Desa/Kelurahan di Kecamatan Jonggat, 2021

Desa	Negeri	Swasta	Jumlah
(1)	(2)	(3)	(4)
Labulia	-	2	2
Sukarara	-	1	1
Puyung	-	3	3
Gemel	-	-	-
Barejulat	-	-	-
Bunkate	-	1	1
Nyerot	-	-	-
Batutulis	-	-	-
Jelantik	1	-	1
Ubung	-	2	2
Bonjeruk	-	1	1
Perina	-	1	1
Pengenjek	-	3	3
Jumlah	1	14	15

Sumber: BPS, Pendataan Potensi Desa (Podes) 2021

Tabel 4.9 : Banyaknya Akademi/Perguruan Tinggi Menurut Desa/Kelurahan di Kecamatan Jonggat, 2021

Desa	Negeri	Swasta	Jumlah
(1)	(2)	(3)	(4)
Labulia	-	-	-
Sukarara	-	-	-
Puyung	1	-	1
Gemel	-	-	-
Barejulat	-	-	-
Bunkate	-	-	-
Nyerot	-	-	-
Batutulis	-	-	-
Jelantik	-	-	-
Ubung	-	-	-
Bonjeruk	-	-	-
Perina	-	-	-
Pengenjek	-	-	-
Jumlah	1	-	1

Sumber: BPS, Pendataan Potensi Desa (Podes) 2021

Tabel 4.10 : Kemudahan Untuk Mencapai Sarana Pendidikan Terdekat Bagi Desa/Kelurahan yang Tidak ada Sarana Pendidikan Menurut Desa/Kelurahan dan Jenjang Pendidikan di Kecamatan Jonggat, 2021

Desa/Kelurahan	SD	MI	SMP	MTs
(1)	(2)	(3)	(4)	(5)
Labulia	-	-	-	-
Sukarara	-	-	-	-
Puyung	-	-	-	-
Gemel	-	Mudah	Mudah	Mudah
Barejulat	-	Mudah	-	Mudah
Bunkate	-	-	-	Mudah
Nyerot	-	Sangat mudah	Sangat Mudah	-
Batutulis	-	-	Sangat Mudah	Sangat mudah
Jelantik	-	-	Sangat Mudah	-
Ubung	-	-	-	-
Bonjeruk	-	-	-	-
Perina	-	-	-	-
Pengenjeck	-	-	-	-

Lanjutan Tabel 4.10

Desa/Kelurahan	SMA	MA	SMK	Akademi/ Perguruan Tinggi
(1)	(2)	(3)	(4)	(5)
Labulia	Mudah	-	-	Mudah Sangat
Sukarara	-	-	Mudah	Mudah
Puyung	Mudah	-	-	-
Gemel	Mudah	Mudah	Mudah	Mudah
Barejulat	Mudah	Mudah	Mudah	Mudah
Bunkate	Mudah	-	-	Mudah
Nyerot	-	Sangat Mudah	Sangat Mudah	Sangat Mudah
Batutulis	Sangat Mudah	Sangat Mudah	Sangat Mudah	Mudah
Jelantik	Sangat Mudah	-	-	Sangat Mudah
Ubung	-	-	Sangat Mudah	Sangat Mudah
Bonjeruk	-	-	Sangat Mudah	Mudah
Perina	-	-	Mudah	Mudah
Pengenjek	-	-	Mudah	Mudah

Sumber : BPS, Pendataan Potensi Desa (Podes) 2021

Tabel 4.11 : Banyaknya Sarana Kesehatan Menurut Desa/Kelurahan dan Jenis Sarana Kesehatan di Kecamatan Jonggat, 2021

Desa/Kelurahan	Rumah Sakit	Rumah Sakit Bersalin	Poliklinik/Balai Pengobatan
(1)	(2)	(3)	(4)
Labulia	-	-	-
Sukarara	-	-	-
Puyung	-	-	-
Gemel	-	-	-
Barejulat	-	-	-
Bunkate	-	-	-
Nyerot	-	-	-
Batutulis	-	-	-
Jelantik	-	-	-
Ubung	-	-	-
Bonjeruk	-	-	-
Perina	-	-	-
Pengenjek	-	-	-
Jumlah	-	-	-

Tabel 4.11 : Lanjutan

Desa/Kelurahan	Puskesmas		Apotek
	Rawat Inap	Tanpa Rawat Inap	
(1)	(5)	(6)	(7)
Labulia	-	-	1
Sukarara	-	-	1
Puyung	1	-	4
Gemel	-	-	-
Barejulat	-	-	-
Bunkate	-	-	-
Nyerot	-	-	-
Batutulis	-	-	-
Jelantik	-	-	1
Ubung	1	-	2
Bonjeruk	1	-	1
Perina	-	-	1
Pengenjek	-	-	-
Jumlah	3	-	11

Sumber: BPS, Pendataan Potensi Desa (Podes) 2021

Tabel 4.11 : Lanjutan

Desa/Kelurahan	Puskesmas Pembantu	Tempat Praktek Dokter	Tempat Praktek Bidan
(1)	(8)	(9)	(10)
Labulia	1	1	-
Sukarara	1	1	-
Puyung	-	2	-
Gemel	1	-	-
Barejulat	1	-	-
Bunkate	-	-	-
Nyerot	1	-	1
Batutulis	1	-	-
Jelantik	1	1	-
Ubung	-	3	-
Bonjeruk	1	1	-
Perina	-	-	-
Pengenjek	1	1	-
Jumlah	9	10	1

Tabel 4.11 : Lanjutan

Desa/Kelurahan	Poskesdes	Polindes	Tempat Praktek Bidan
(1)	(11)	(12)	(13)
Labulia	-	-	-
Sukarara	1	-	-
Puyung	1	-	-
Gemel	1	-	-
Barejulat	1	-	-
Bunkate	1	-	-
Nyerot	1	-	-
Batutulis	1	-	-
Jelantik	1	-	-
Ubung	-	-	-
Bonjeruk	-	-	-
Perina	1	-	-
Pengenjek	1	-	-
Jumlah	10	-	-

Tabel 4.12: Kemudahan Mencapai Sarana Kesehatan Terdekat Bagi Desa/Kelurahan yang Tidak ada Sarana Kesehatan Menurut Desa/Kelurahan dan Jenis Sarana Kesehatan di Kecamatan Jonggat, 2021

Desa/Kelurahan	Rumah Sakit	Rumah Sakit Bersalin	Poliklinik/Balai Pengobatan
(1)	(2)	(3)	(4)
Labulia	Mudah	Mudah	Mudah
Sukarara	Mudah	Mudah	Mudah
Puyung	Mudah	Mudah	Mudah
Gemel	Mudah	Mudah	Mudah
Barejulat	Mudah	Sangat mudah	Mudah
Bunkate	Mudah	Sangat mudah	Mudah
Nyerot	Mudah	Mudah	Mudah
Batutulis	Mudah	Mudah	Mudah
Jelantik	Mudah	Mudah	Mudah
Ubung	Mudah	Mudah	Mudah
Bonjeruk	Mudah	Mudah	Mudah
Perina	Mudah	Mudah	Mudah
Pengenjek	Mudah	Mudah	Mudah

Tabel 4.12 : Lanjutan

Desa/Kelurahan	Puskesmas		Apotek
	Rawat Inap	Tanpa Rawat Inap	
(1)	(5)	(6)	(7)
1. Tumpak	Mudah	Mudah	-
2. Prabu	Sangat Mudah	Mudah	-
3. Kuta	-	Sulit	-
4. Rembitan	Mudah	Sulit	Mudah
5. Sukadana	Mudah	Mudah	Mudah
6. Mertak	Mudah	Sulit	Sangat Mudah
7. Pengengat	Sangat Mudah	Sulit	Sangat Mudah
8. Teruwai	Sangat Mudah	Mudah	Sangat Mudah
9. Gapura	Sangat Sulit	Mudah	-
10. Kawo	-	Mudah	-
11. Segala Anyar	-	Mudah	-
12. Sengkol	Mudah	Mudah	-
13. Pengembur	Mudah	Sulit	Mudah

Sumber: BPS, Pendataan Potensi Desa (Podes) 2021

Tabel 4.12 : Lanjutan

Desa/Kelurahan	Puskesmas Pembantu	Tempat Praktek Dokter	Tempat Praktek Bidan
(1)	(8)	(9)	(10)
Labulia	-	-	Mudah
Sukarara	-	-	Mudah
Puyung	Mudah	-	Mudah
Gemel	-	Mudah	Mudah
Barejulat	-	Mudah	Mudah
Bunkate	Mudah	Mudah	Mudah
Nyerot	-	Sangat Mudah	-
Batutulis	-	Sangat Mudah	Sangat Mudah
Jelantik	-	-	Sangat Mudah
Ubung	Mudah	-	Mudah
Bonjeruk	-	-	Mudah
Perina	Mudah	Mudah	Mudah
Pengenjek	-	-	Mudah

Tabel 4.12 : Lanjutan

Desa/Kelurahan	Poskesdes	Polindes	Toko Khusus Obat/Jamu
(1)	(11)	(12)	(13)
Labulia	Mudah	Sangat Sulit	Mudah
Sukarara	-	Sangat Sulit	Mudah
Puyung	-	Sangat Sulit	Mudah
Gemel	-	Sangat Sulit	Sangat Sulit
Barejulat	-	Sangat Sulit	Mudah
Bunkate	-	Sangat Sulit	Mudah
Nyerot	-	Sangat Sulit	Mudah
Batutulis	-	Sangat Sulit	Mudah
Jelantik	-	Sangat Sulit	Mudah
Ubung	Mudah	Mudah	Mudah
Bonjeruk	Mudah	Sangat Sulit	Mudah
Perina	-	Sangat Sulit	Mudah
Pengenjek	-	Sangat Sulit	Mudah

Tabel 4.13 : Jumlah Pasangan Usia Subur dan Peserta KB Aktif Menurut Desa di Kecamatan Jonggat, 2021

Desa	Jumlah PUS	Peserta KB Aktif			
		IUD	MOW	MOP	Kondom
(1)	(2)	(3)	(4)	(5)	(6)
1. Labulia	2.257	30	8	3	8
2. Sukarara	1.966	22	9	1	9
3. Puyung	2.855	57	16	-	6
4. Gemel	1.080	7	8	1	2
5. Barejulat	1.602	21	4	-	-
6. Bunkate	628	-	-	5	6
7. Nyerot	976	16	3	1	2
8. Batu Tulis	729	7	5	-	3
9. Jelantik	1.947	31	4	1	6
10. Ubung	1.905	37	16	-	6
11. Bonjeruk	1.770	47	20	-	23
12. Perina	692	3	3	-	4
13. Pengejek	2.367	16	5	-	6
Jumlah	20.774	294	101	12	81

Sumber: Dinas Pemberdayaan Perempuan, Perlindungan Anak, Pengendalian Penduduk dan KB Kabupaten Lombok Tengah

Tabel 4.13: Lanjutan

Desa	IMPLAN	Suntik	PIL	Jumlah
(1)	(6)	(7)	(8)	(9)
1. Labulia	89	1.156	88	1.382
2. Sukarara	159	822	157	1.179
3. Puyung	207	961	106	1.353
4. Gemel	89	416	72	595
5. Barejulat	62	731	106	924
6. Bunkate	45	286	40	382
7. Nyerot	56	355	42	475
8. Batu Tulis	29	275	39	358
9. Jelantik	108	906	115	1.171
10. Ubung	219	713	71	1.062
11. Bonjeruk	163	677	163	1.093
12. Perina	61	330	69	470
13. Pengejek	206	1.175	216	1.624
Jumlah	1.493	8.803	1.284	12.068

Sumber: Dinas Pemberdayaan Perempuan, Perlindungan Anak, Pengendalian Penduduk dan KB Kabupaten Lombok Tengah

Tabel 4.14 : Jumlah Peserta KB Aktif Menurut Jalur dan Desa di Kecamatan Jonggat, 2021

Desa	Jalur Swasta	Jalur Pemerintah	Peserta KB Aktif
(1)	(2)	(3)	(4)
1. Labulia	603	779	1.382
2. Sukarara	482	697	1.179
3. Puyung	573	780	1.353
4. Gemel	203	392	595
5. Barejulat	402	522	924
6. Bunkate	197	185	382
7. Nyerot	186	289	475
8. Batu Tulis	245	113	358
9. Jelantik	697	474	1.171
10. Ubung	700	431	1.131
11. Bonjeruk	631	462	1.093
12. Perina	157	313	470
13. Pengejek	544	1.074	1.618
Jumlah	5.620	6.511	12.131

Sumber: Dinas Pemberdayaan Perempuan, Perlindungan Anak, Pengendalian Penduduk dan KB Kabupaten Lombok Tengah

Tabel 4.15: Jumlah Peserta KB Menurut Metode Kontrasepsi dan Desa di Kecamatan Jonggat, 2021

Desa	Pil	Spiral	Kondom	Suntikan
(1)	(2)	(3)	(4)	(5)
1. Labulia	91	4	30	256
2. Sukarara	-	-	2	81
3. Puyung	7	7	6	104
4. Gemel	-	1	-	28
5. Barejulat	1	1	-	84
6. Bunkate	-	2	-	23
7. Nyerot	3	4	-	49
8. Batu Tulis	18	-	-	94
9. Jelantik	53	2	9	242
10. Ubung	97	17	11	290
11. Bonjeruk	187	9	18	289
12. Perina	5	-	4	79
13. Pengejek	21	-	8	172
Jumlah	483	47	88	1.791

Sumber: Dinas Pemberdayaan Perempuan, Perlindungan Anak, Pengendalian Penduduk dan KB Kabupaten Lombok Tengah

Tabel 4.15 : Lanjutan

Desa	Susuk	MOW	MOP	Jumlah	% thd. Target
(1)	(6)	(7)	(8)	(9)	(10)
1. Labulia	22	8	-	411	196.59
2. Sukarara	26	9	-	118	59.68
3. Puyung	35	16	-	175	93.53
4. Gemel	22	8	-	59	35.62
5. Barejulat	27	4	-	117	72.61
6. Bunkate	18	-	-	43	56.58
7. Nyerot	31	3	-	90	64.44
8. Batu Tulis	16	5	-	133	138.71
9. Jelantik	54	4	-	364	268.66
10. Ubung	66	16	-	497	376.56
11. Bonjeruk	80	20	-	603	451.94
12. Perina	26	3	-	117	116.33
13. Pengejek	32	5	-	238	132.95
Jumlah	455	101	-	2.965	156.63

Sumber: Dinas Pemberdayaan Perempuan, Perlindungan Anak, Pengendalian Penduduk dan KB Kabupaten Lombok Tengah

Tabel 4.16 : Banyaknya Desa/Kelurahan Menurut Keberadaan Penerangan Jalan Utama Desa/Kelurahan di Kecamatan Jonggat, 2020 dan 2021

Penerangan Jalan Utama	2020	2021
(1)	(2)	(3)
Sumber Penerangan Jalan Utama		
Listrik Pemerintah	8	11
Listrik Non Pemerintah	5	2
Non Listrik	-	-

Sumber : BPS, Pendataan Potensi Desa (Podes) 2015,2020, dan 2021

Tabel 4.17 : Banyaknya Desa/Kelurahan Menurut Jenis Bahan Bakar untuk Memasak yang Digunakan Oleh Sebagian Besar Keluarga di Kecamatan Jonggat, 2020 dan 2021

Jenis Bahan Bakar	2020	2021
(1)	(2)	(3)
Gas Kota	-	-
LPG 3 Kg	13	13
LPG lebih dari 3 Kg	7	6
Minyak Tanah	1	1
Kayu Bakar	13	13

Sumber : BPS, Pendataan Potensi Desa (Podes) 2020, dan 2021

Tabel 4.18 : Banyaknya Desa/Kelurahan Menurut Sumber Air Minum Sebagian Besar Keluarga di Kecamatan Jonggat, 2020 dan 2021

Sumber Air Minum	2020	2021
(1)	(2)	(3)
Air Kemasan Bermerk	-	-
Air Isi Ulang	8	5
Ledeng Dengan Meteran	1	2
Ledeng Tanpa Meteran	-	-
Sumur Bor atau Pompa	-	-
Sumur	3	6
Mata Air	-	-
Sungai/Danau/Kolam/ Waduk/Situ/ Embung/Bendungan	-	-
Air Hujan	1	--
Lainnya	-	-

Sumber : BPS, Pendataan Potensi Desa (Podes) 2020 dan 2021

Tabel 4.19 : Banyaknya Desa/Kelurahan Menurut Penggunaan Fasilitas Tempat Buang Air Besar Sebagian Besar Keluarga di Kecamatan Jonggat, 2020 dan 2021

Fasilitas Tempat Buang Air Besar	2020	2020
(1)	(2)	(3)
Jamban	13	13
Sendiri	12	13
Bersama	1	-
Umum	-	-
Bukan Jamban	-	-

Sumber : BPS, Pendataan Potensi Desa (Podes) 2020, dan 2021

Tabel 4.20 : Banyaknya Kejadian Bencana Alam Menurut Desa/Kelurahan dan Jenis Bencana Alam di Kecamatan Jonggat, 2021

Desa/Kelurahan	Gempa Bumi	Tsunami	Gunung Meletus	Tanah Longsor
(1)	(2)	(3)	(4)	(5)
Labulia	-	-	-	-
Sukarara	-	-	-	-
Puyung	-	-	-	-
Gemel	-	-	-	-
Barejulat	-	-	-	-
Bunkate	-	-	-	-
Nyerot	-	-	-	-
Batutulis	-	-	-	-
Jelantik	-	-	-	-
Ubung	-	-	-	-
Bonjeruk	-	-	-	-
Perina	-	-	-	-
Pengenjek	-	-	-	-
Jumlah	-	-	-	-

Tabel 4.20 : Lanjutan

Desa/Kelurahan	Banjir	Banjir Bandang	Kekeringan
(1)	(6)	(7)	(8)
Labulia	-	-	-
Sukarara	-	-	-
Puyung	-	-	-
Gemel	-	-	-
Barejulat	-	-	-
Bunkate	-	-	-
Nyerot	-	-	-
Batutulis	-	-	-
Jelantik	-	-	-
Ubung	-	-	-
Bonjeruk	-	-	-
Perina	-	-	-
Pengenjek	-	-	-
Jumlah	-	-	-

Tabel 4.20 : Lanjutan

Desa/Kelurahan	Kebakaran Hutan dan Lahan	Angin Puyuh/ Puting Beliung/ Topan	Gelombang Pasang Laut
(1)	(9)	(10)	(11)
Labulia	-	-	-
Sukarara	-	-	-
Puyung	-	-	-
Gemel	-	-	-
Barejulat	-	-	-
Bunkate	-	-	-
Nyerot	-	-	-
Batutulis	-	-	-
Jelantik	-	-	-
Ubung	-	-	-
Bonjeruk	-	-	-
Perina	-	-	-
Pengenjek	-	-	-
Jumlah	-	-	-

Sumber : BPS, Pendataan Potensi Desa (Podes) 2021

Tabel 4.21 : Banyaknya Korban Jiwa Akibat Bencana Alam Menurut Desa/Kelurahan dan Jenis Bencana Alam di Kecamatan Jonggat, 2021

Desa/Kelurahan	Gempa Bumi	Tsunami	Gunung Meletus	Tanah Longsor
(1)	(2)	(3)	(4)	(5)
Labulia	-	-	-	-
Sukarara	-	-	-	-
Puyung	-	-	-	-
Gemel	-	-	-	-
Barejulat	-	-	-	-
Bunkate	-	-	-	-
Nyerot	-	-	-	-
Batutulis	-	-	-	-
Jelantik	-	-	-	-
Ubung	-	-	-	-
Bonjeruk	-	-	-	-
Perina	-	-	-	-
Pengenjek	-	-	-	-
Jumlah	-	-	-	-

Tabel 4.21 : Lanjutan

Desa/Kelurahan	Banjir	Banjir Bandang	Kekeringan
(1)	(6)	(7)	(8)
Labulia	-	-	-
Sukarara	-	-	-
Puyung	-	-	-
Gemel	-	-	-
Barejulat	-	-	-
Bunkate	-	-	-
Nyerot	-	-	-
Batutulis	-	-	-
Jelantik	-	-	-
Ubung	-	-	-
Bonjeruk	-	-	-
Perina	-	-	-
Pengenjek	-	-	-
Jumlah	-	-	-

Tabel 4.21 : Lanjutan

Desa/Kelurahan	Kebakaran Hutan dan Lahan	Angin Puyuh/ Puting Beliung/ Topan	Gelombang Pasang Laut
(1)	(9)	(10)	(11)
Labulia	-	-	-
Sukarara	-	-	-
Puyung	-	-	-
Gemel	-	-	-
Barejulat	-	-	-
Bunkate	-	-	-
Nyerot	-	-	-
Batutulis	-	-	-
Jelantik	-	-	-
Ubung	-	-	-
Bonjeruk	-	-	-
Perina	-	-	-
Pengenjek	-	-	-
Jumlah	-	-	-

Sumber : BPS, Pendataan Potensi Desa (Podes) 2021

Tabel 4.22 : Keberadaan Fasilitas/Upaya Antisipasi/Mitigasi Bencana Alam Menurut Desa/Kelurahan di Kecamatan Jonggat, 2021

Desa/Kelurahan	Sistem Peringatan Dini Bencana Alam	Sistem Peringatan Dini Khusus Tsunami	Perlengkapan Keselamatan
(1)	(2)	(3)	(4)
Labulia	Tidak Ada	Tidak Ada	Tidak Ada
Sukarara	Tidak Ada	Tidak Ada	Tidak Ada
Puyung	Tidak Ada	Tidak Ada	Tidak Ada
Gemel	Tidak Ada	Tidak Ada	Tidak Ada
Barejulat	Tidak Ada	Tidak Ada	Tidak Ada
Bunkate	Tidak Ada	Tidak Ada	Tidak Ada
Nyerot	Tidak Ada	Tidak Ada	Tidak Ada
Batutulis	Tidak Ada	Tidak Ada	Tidak Ada
Jelantik	Tidak Ada	Tidak Ada	Tidak Ada
Ubung	Tidak Ada	Tidak Ada	Tidak Ada
Bonjeruk	Tidak Ada	Bukan Wilayah Potensi Tsunami	Tidak Ada
Perina	Tidak Ada	Tidak Ada	Tidak Ada
Pengenjek	Tidak Ada	Bukan Wilayah Potensi Tsunami	Tidak Ada

Sumber : BPS, Pendataan Potensi Desa (Podes) 2021

Tabel 4.22 : Lanjutan

Desa/Kelurahan	Rambu-rambu dan Jalur Evakuasi Bencana	Pembuatan, Perawatan, atau Normalisasi: Sungai, Kanal, Tanggul, Parit, Drainase, Waduk, Pantai, dll
(1)	(5)	(6)
Labulia	Tidak Ada	Ada
Sukarara	Tidak Ada	Tidak Ada
Puyung	Tidak Ada	Tidak Ada
Gemel	Tidak Ada	Tidak Ada
Barejulat	Tidak Ada	Tidak Ada
Bunkate	Tidak Ada	Tidak Ada
Nyerot	Tidak Ada	Ada
Batutulis	Tidak Ada	Ada
Jelantik	Tidak Ada	Ada
Ubung	Tidak Ada	Tidak Ada
Bonjeruk	Tidak Ada	Tidak Ada
Perina	Tidak Ada	Tidak Ada
Pengenjek	Tidak Ada	Tidak Ada

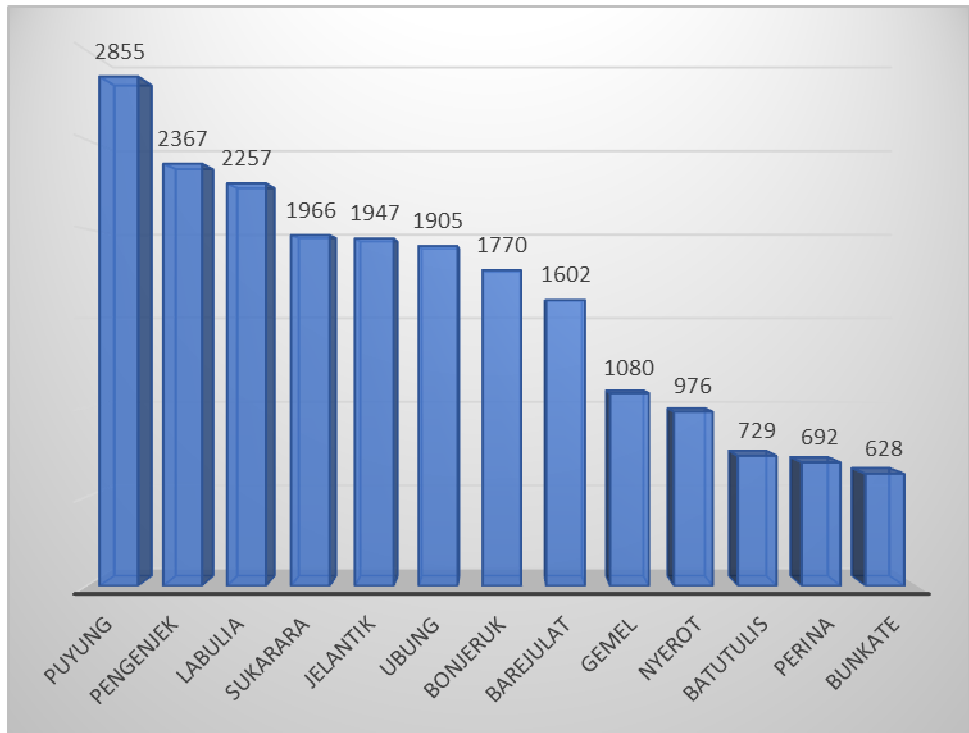
Sumber : BPS, Pendataan Potensi Desa (Podes) 2021

Tabel 4.23: Banyaknya Desa/Kelurahan yang Memiliki Kelompok Kegiatan Olahraga Menurut Jenis Olahraga dan Ketersediaan Fasilitas/Lapangan Olahraga di Kecamatan Jonggat, 2021

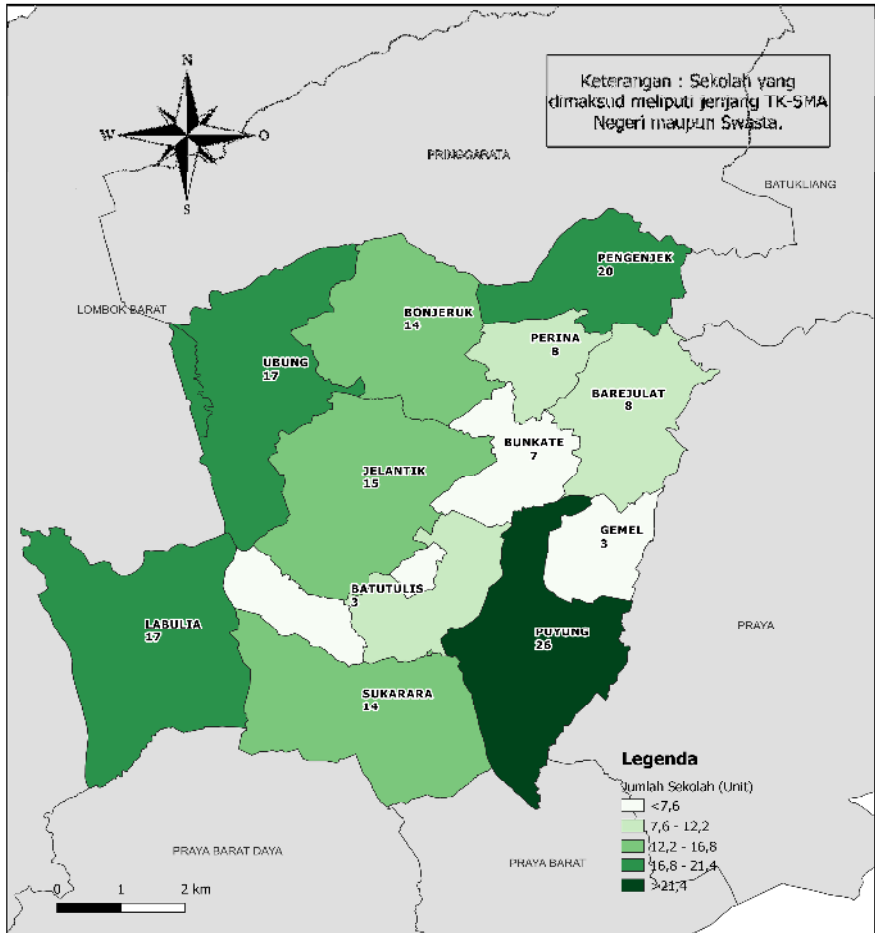
Jenis Olahraga	Kondisi Fasilitas/Lapangan Olahraga			Tidak Ada Fasilitas/Lapangan Olahraga
	Baik	Rusak Sedang	Rusak Parah	
(1)	(2)	(3)	(4)	(5)
Sepak bola	2	5	-	6
Bola voli	9	2	-	2
Bulu tangkis	6	3	-	4
Bola basket	1	-	1	11
Tenis lapangan	-	-	-	13
Tenis meja	6	1	-	6
Futsal	2	1	-	10
Renang	-	-	-	13
Bela diri (pencak silat, karate, dll)	1	-	-	12
Bilyard	-	-	-	13
Pusat kebugaran (senam, fitness, aerobik, dll)	1	-	-	12
Lainnya	-	-	-	13

Sumber : BPS, Pendataan Potensi Desa (Podes) 2021

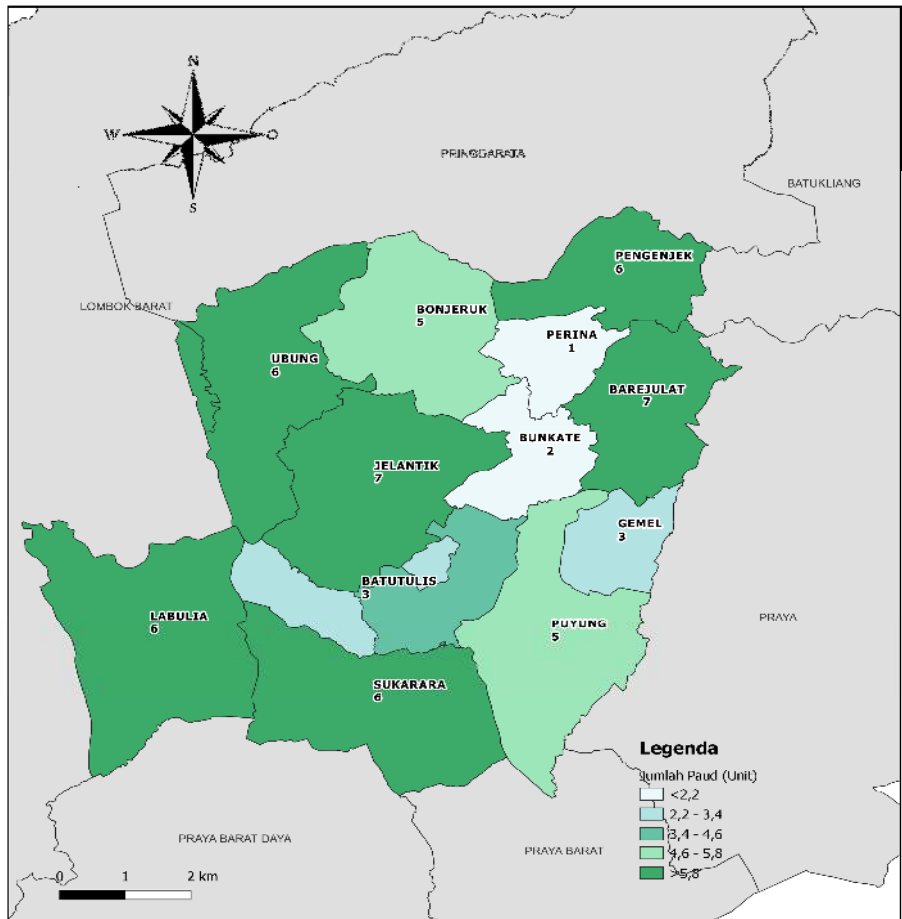
Tabel 4. Jumlah Pasangan Usia Subur di Kecamatan Jonggat Menurut Desa 2021



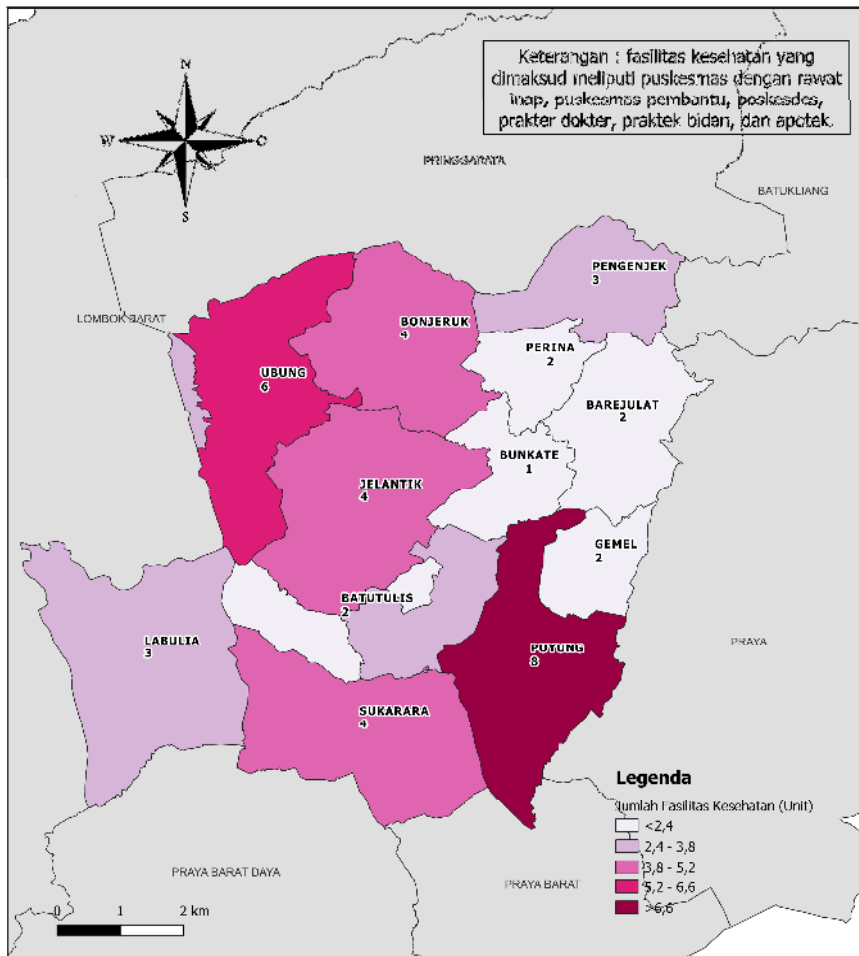
JUMLAH SEKOLAH DI KECAMATAN JONGGAT MENURUT DESA TAHUN 2021



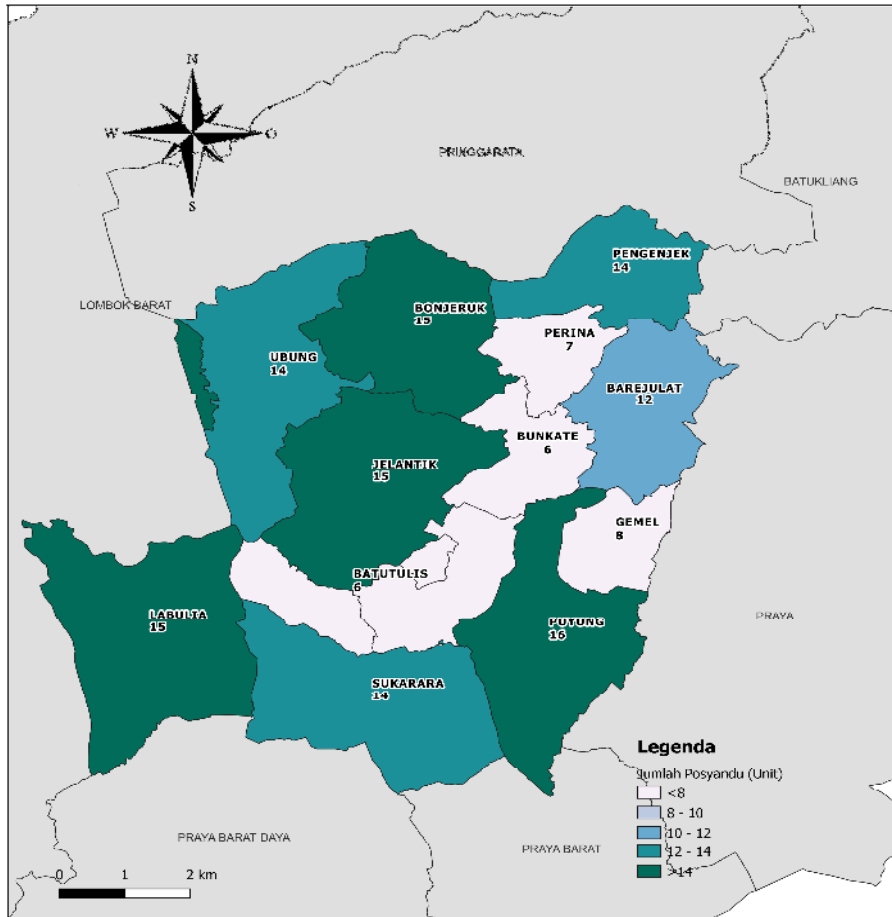
JUMLAH PAUD DI KECAMATAN JONGGAT MENURUT DESA TAHUN 2021



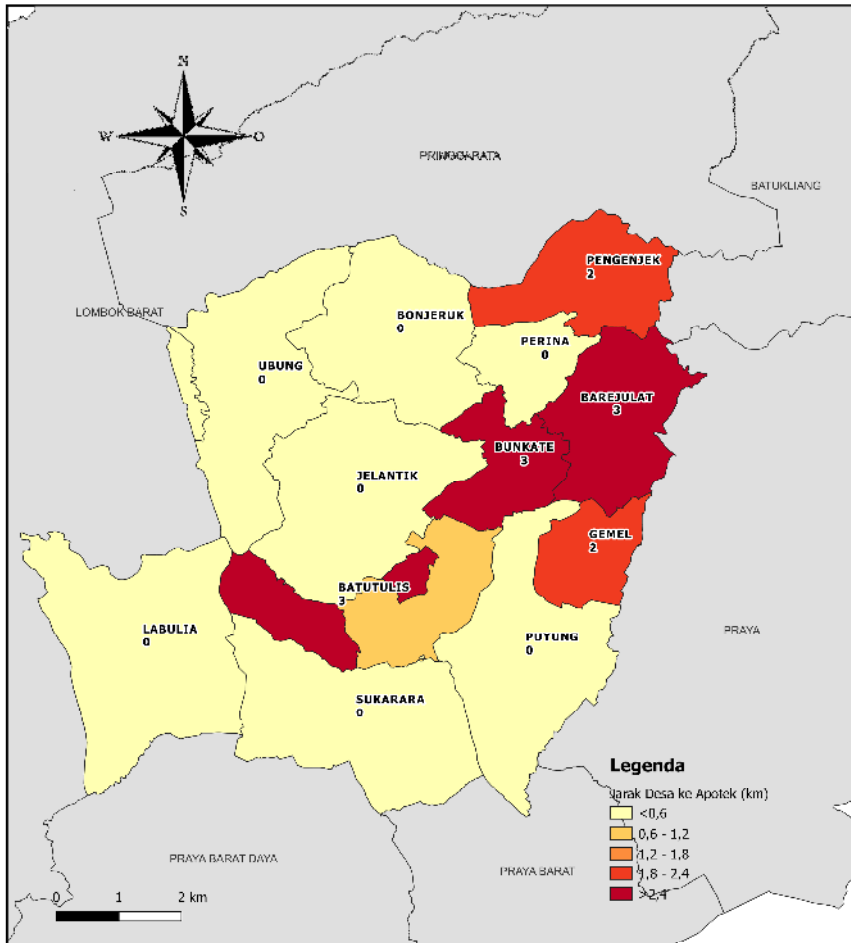
JUMLAH FASILITAS KESEHATAN DI KECAMATAN JONGGAT MENURUT DESA TAHUN 2021



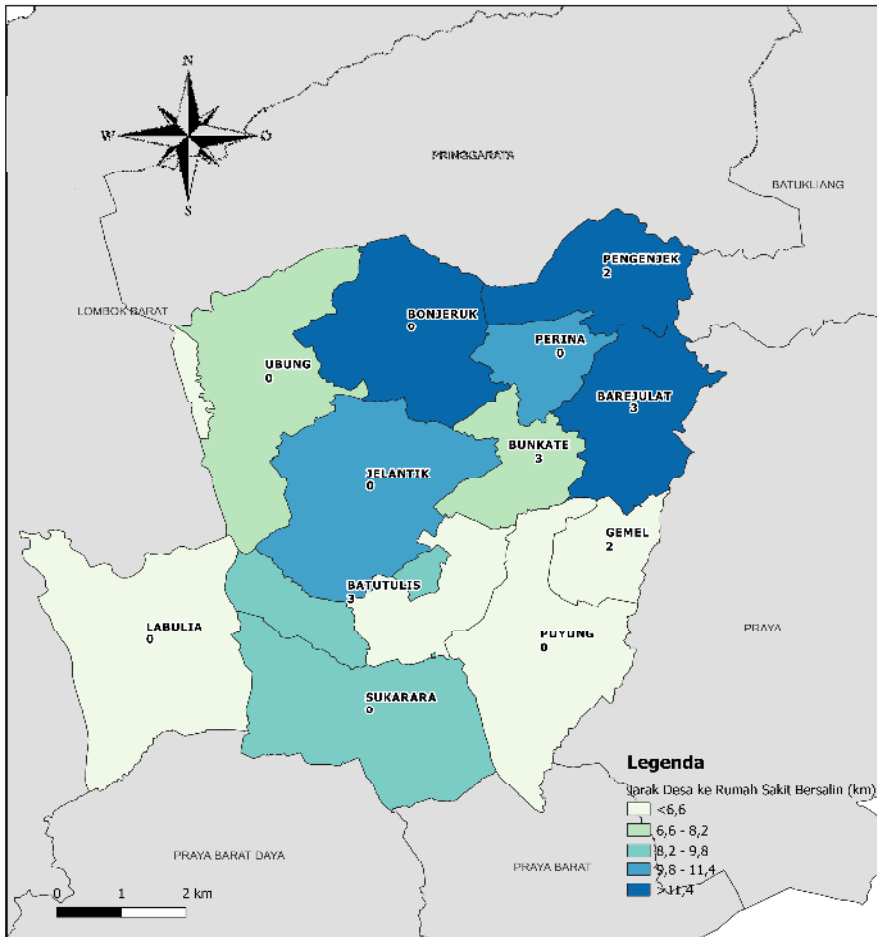
JUMLAH POSYANDU DI KECAMATAN JONGGAT MENURUT DESA TAHUN 2021



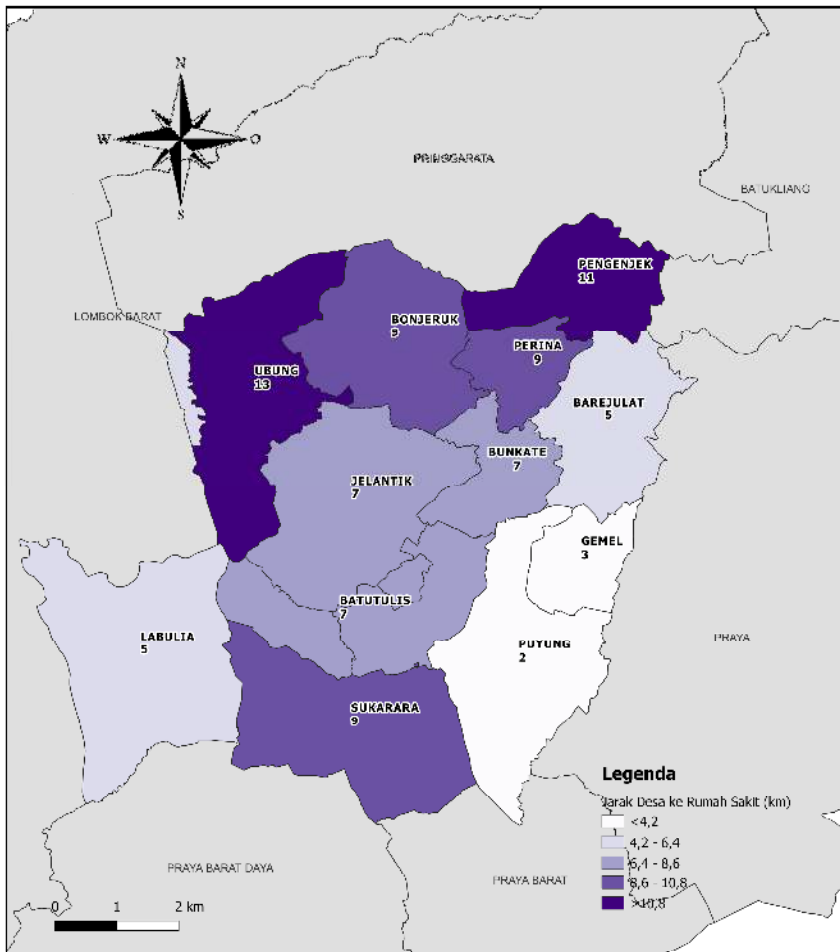
JARAK DESA DI KECAMATAN JONGGAT KE APOTEK SETEMPAT TAHUN 2021



JARAK DESA DI KECAMATAN JONGGAT KE RUMAH SAKIT BERSALIN SETEMPAT TAHUN 2021



JARAK DESA DI KECAMATAN JONGGAT KE RUMAH SAKIT TERDEKAT TAHUN 2021



BAB V PERTANIAN



BAB V

P E R T A N I A N

Kesemarakan kegiatan di sektor pertanian sangat tergantung dari struktur tanah, sumber mata air, curah hujan dan beberapa faktor lainnya. Letak wilayah Kecamatan Jonggat yang berbatasan dengan wilayah pegunungan menyebabkan curah hujan cukup tinggi, serta sumber air juga memadai. Kondisi ini menyebabkan produksi pertanian khususnya padi dan palawija relatif stabil.

Pembangunan sarana irigasi seperti waduk/DAM, bendungan, Embung dan saluran irigasi semakin diharapkan dalam rangka untuk meningkatkan produksi pertanian. Dengan semakin baiknya sistem irigasi maka aktifitas di sektor pertanian akan semakin meningkat sehingga tingkat kesejahteraan petani akan semakin baik sehubungan hasil pertanian mengalami peningkatan.

Usaha untuk meningkatkan kesejahteraan petani harus terus diupayakan melalui kebijakan yang komprehensif dan berkelanjutan mengingat sebagian besar masyarakat di Kecamatan Jonggat bergantung dari aktifitas di sektor pertanian.

Untuk menunjang usaha pertanian, peranan organisasi di lingkup pertanian semakin diperlukan agar produktivitas pertanian tetap dapat di pertahankan bahkan ditingkatkan.

Tabel 5.1 : Banyaknya Embung Desa Menurut Desa/Kelurahan di Kecamatan Jonggat, 2020 dan 2021

Desa	2020	2020
(1)	(2)	(3)
Labulia	-	-
Sukarara	-	1
Puyung	1	1
Gemel	1	-
Barejulat	-	-
Bunkate	-	-
Nyerot	-	-
Batutulis	1	1
Jelantik	1	1
Ubung	1	-
Bonjeruk	-	-
Perina	-	-
Pengenjek	-	-
Jumlah	5	4

Sumber: BPS, Pendataan Potensi Desa (Podes) 2020 dan 2021

BAB VI PERHUBUNGAN



BAB VI

PERHUBUNGAN DAN TELEKOMUNIKASI

Salah satu sarana perhubungan yang memiliki peran cukup signifikan dalam ikut serta menunjang kemajuan perekonomian termasuk sangat berpengaruh terhadap kondisi sosial masyarakat adalah sarana jalan.

Sampai tahun 2021 fasilitas jalan yang ada di Kecamatan Jonggat sudah tersebar hampir merata di semua desa. Terkait dengan itu maka alat angkutan umum yang biasa digunakan oleh masyarakat untuk kegiatan perekonomian adalah kendaraan roda empat serta kendaraan roda dua. Disamping itu kendaraan tidak bermotor seperti cidomo, gerobak maupun sepeda tetap digunakan oleh masyarakat sebagai sarana transportasi alternatif.

Kehidupan sosial ekonomi masyarakat pedesaan mengalami kemajuan yang cukup pesat dengan semakin mudahnya mobilisasi penduduk antar wilayah sehubungan pembangunan di bidang transportasi menunjukkan kemajuan yang cukup signifikan.

Untuk media informasi dan rekreasi, keberadaan TV dan Telepon Seluler semakin merata terdapat dalam setiap rumahtangga. Semakin meningkatnya kepemilikan kedua jenis alat informasi dan rekreasi ini tidak terlepas dengan semakin meningkatnya pendapatan masyarakat.

Tabel 6.1 : Sarana Transportasi Antar Desa/Kelurahan Menurut Desa/Kelurahan di Kecamatan Jonggat, 2021

Desa/Kelurahan	Jenis Transportasi	Keberadaan Angkutan Umum
(1)	(2)	(3)
Labulia	Darat	Ada, tanpa trayek tetap
Sukarara	Darat	Ada, tanpa trayek tetap
Puyung	Darat	Ada, dengan trayek tetap
Gemel	Darat	Ada, tanpa trayek tetap
Barejulat	Darat	Ada, tanpa trayek tetap
Bunkate	Darat	Ada, tanpa trayek tetap
Nyerot	Darat	Ada, dengan trayek tetap
Batutulis	Darat	Tidak ada angkutan umum
Jelantik	Darat	Ada, dengan trayek tetap
Ubung	Darat	Ada, dengan trayek tetap
Bonjeruk	Darat	Tidak ada angkutan umum
Perina	Darat	Ada, tanpa trayek tetap
Pengenjek	Darat	Tidak ada angkutan umum

Sumber : BPS, Pendataan Potensi Desa (Podes) 2021

Tabel 6.2 : Kondisi Jalan Darat Antar Desa/Kelurahan Menurut Desa/Kelurahan di Kecamatan Jonggat, 2021

Desa/Kelurahan	Jenis Permukaan Jalan	Dapat Dilalui Kendaraan Bermotor Roda 4 atau Lebih
(1)	(2)	(3)
Labulia	Aspal/Beton	Sepanjang Tahun
Sukarara	Aspal/Beton	Sepanjang Tahun
Puyung	Aspal/Beton	Sepanjang Tahun
Gemel	Aspal/Beton	Sepanjang Tahun
Barejulat	Aspal/Beton	Sepanjang Tahun
Bunkate	Aspal/Beton	Sepanjang Tahun
Nyerot	Aspal/Beton	Sepanjang Tahun
Batutulis	Aspal/Beton	Sepanjang Tahun
Jelantik	Aspal/Beton	Sepanjang Tahun
Ubung	Aspal/Beton	Sepanjang Tahun
Bonjeruk	Aspal/Beton	Sepanjang Tahun
Perina	Aspal/Beton	Sepanjang Tahun
Pengenjek	Aspal/Beton	Sepanjang Tahun

Sumber : BPS, Pendataan Potensi Desa (Podes) 2021

Tabel 6.3 : Jumlah Menara dan Operator Layanan Komunikasi Telepon Seluler Serta Kondisi Sinyal Telepon Seluler Menurut Desa/Kelurahan di Kecamatan Jonggat, 2021

Desa/Kelurahan	Jumlah Menara Telepon Seluler (BTS)	Jumlah Operator Layanan Komunikasi Telepon Seluler Yang Menjangkau di Desa/Kelurahan	Kondisi Sinyal Telepon Seluler di Sebagian Besar Wilayah Desa/Kelurahan
(1)	(2)	(3)	(4)
Labulia	5	5	Sinyal Kuat
Sukarara	2	4	Sangat Kuat
Puyung	4	5	Sinyal Kuat
Gemel	2	3	Sinyal Kuat
Barejulat	2	4	Sinyal Kuat
Bunkate	1	3	Sinyal Kuat
Nyerot	3	4	Sinyal Kuat
Batutulis	-	5	Sangat Kuat
Jelantik	4	5	Sinyal Kuat
Ubung	-	6	Sinyal Kuat
Bonjeruk	2	4	Sinyal Kuat
Perina	2	4	Sinyal Kuat
Pengenjek	3	4	Sinyal Kuat
Jonggat	30	56	

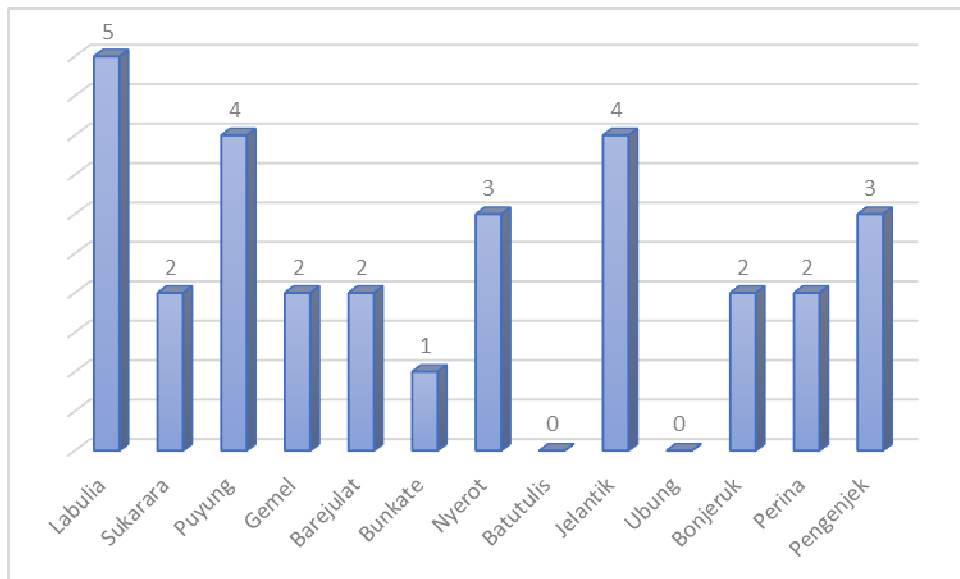
Sumber : BPS, Pendataan Potensi Desa (Podes) 2021

Tabel 6.4 : Keberadaan Kantor Pos/Pos Pembantu/Rumah Pos dan Perusahaan/Agen Jasa Ekspedisi Swasta Menurut Desa/Kelurahan di Kecamatan Jonggat, 2021

Desa/Kelurahan	Kantor Pos/Pos Pembantu/Rumah Pos	Perusahaan/Agen Jasa Ekspedisi Swasta
(1)	(2)	(3)
Labulia	Tidak Ada	Tidak Ada
Sukarara	Tidak Ada	Tidak Ada
Puyung	Tidak Ada	Tidak Ada
Gemel	Tidak Ada	Tidak Ada
Barejulat	Tidak Ada	Tidak Ada
Bunkate	Tidak Ada	Tidak Ada
Nyerot	Tidak Ada	Tidak Ada
Batutulis	Beroperasi	Tidak Ada
Jelantik	Tidak Ada	Tidak Ada
Ubung	Beroperasi	Beroperasi
Bonjeruk	Tidak Ada	Tidak Ada
Perina	Tidak Ada	Tidak Ada
Pengenjekek	Tidak Ada	Tidak Ada

Sumber : BPS, Pendataan Potensi Desa (Podes) 2021

Grafik 5. Jumlah Menara BTS Kecamatan Jonggat Menurut Desa Tahun 2020



BAB VII EKONOMI



BAB VII EKONOMI

Dalam publikasi ini data yang disajikan adalah data saran penunjang perekonomian di Kecamatan Jonggat, Mulai dari warung, pertokoan, sarana akomodasi hingga fasilitas perbankan.

Perekonomian akan tumbuh dengan baik jika sarana dan prasarana penunjang kegiatan ekonomi masyarakat tersedia dan dapat dijangkau dengan mudah. Fasilitas perbankan yang di kabupaten lombok tengah sudah menjangkau seluruh kecamatan dan melayani masyarakat dari semua kalangan. Pasar sebagai tempat transaksi antara produsen dan konsumen pun sudah tersebar di seluruh kecamatan di Kabupaten Lombok Tengah. Dengan tersedianya seluruh fasilitas perekonomian ini diharapkan perekonomian masyarakat Lombok Tengah dapat tumbuh dan berkembang

Tabel 7.1 : Banyaknya Sarana dan Prasarana Ekonomi Menurut Desa/Kelurahan dan Jenisnya di Kecamatan Jonggat, 2020

Desa/Kelurahan	Kelompok Pertokoan	Pasar dengan Bangunan Permanen	Pasar dengan Bangunan Semi Permanen	Pasar Tanpa Bangunan
(1)	(2)	(3)	(4)	(5)
Labulia	-	-	-	-
Sukarara	-	-	2	-
Puyung	1	-	1	-
Gemel	-	-	-	1
Barejulat	-	-	-	1
Bunkate	-	-	1	-
Nyerot	-	-	-	-
Batutulis	-	-	-	-
Jelantik	-	-	1	-
Ubung	-	-	1	-
Bonjeruk	-	-	1	-
Perina	-	-	-	-
Pengenjek	-	-	-	1
Jonggat	1	-	7	3

Tabel 7.1 : Lanjutan

Desa/Kelurahan	Minimarket/ Swalayan¹	Toko/Warung Kelontong	Restoran/ Rumah Makan
(1)	(6)	(7)	(8)
Labulia	2	125	-
Sukarara	3	98	-
Puyung	4	173	-
Gemel	-	78	-
Barejulat	-	93	-
Bunkate	-	37	-
Nyerot	1	50	-
Batutulis	-	10	-
Jelantik	1	137	-
Ubung	3	95	-
Bonjeruk	2	113	-
Perina	-	38	-
Pengjenjek	-	206	-
Jonggat	16	1253	-

Tabel 7.1 : Lanjutan

Desa/Kelurahan	Warung/Kedai Makanan	Hotel	Hostel/Motel/ Losmen/Wisma
(1)	(9)	(10)	(11)
Labulia	9	-	-
Sukarara	2	-	-
Puyung	36	-	-
Gemel	17	-	-
Barejulat	7	-	-
Bunkate	14	-	-
Nyerot	1	-	-
Batutulis	1	-	-
Jelantik	4	-	-
Ubung	26	-	-
Bonjeruk	7	-	-
Perina	6	-	-
Pengjenjek	12	-	-
Jonggat	142	-	-

Catatan: ¹ yang memiliki luas < 400 m²

Sumber : BPS, Pendataan Potensi Desa (Podes) 2021

Tabel 7.2 : Banyaknya Sarana Lembaga Keuangan Yang Beroperasi Menurut Desa/Kelurahan dan Jenisnya di Kecamatan Jonggat, 2021

Desa/Kelurahan	Bank Umum Pemerintah	Bank Umum Swasta	Bank Perkreditan Rakyat
(1)	(2)	(3)	(4)
Labulia	-	-	-
Sukarara	-	-	-
Puyung	1	-	-
Gemel	-	-	-
Barejulat	-	-	-
Bunkate	-	-	-
Nyerot	-	-	-
Batutulis	-	-	-
Jelantik	-	-	-
Ubung	1	-	1
Bonjeruk	-	-	-
Perina	-	-	-
Pengenjek	-	-	-
Jonggat	2	-	1

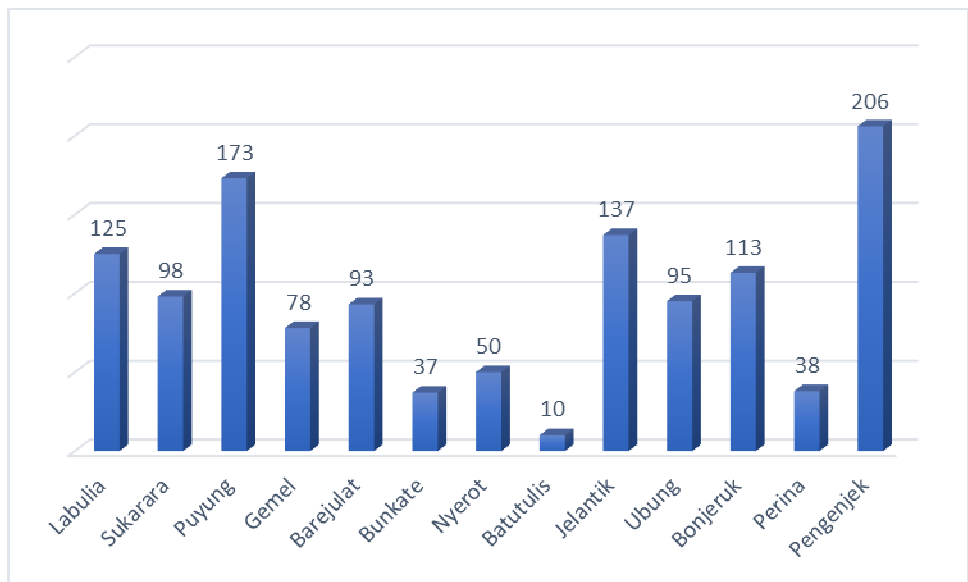
Sumber : BPS, Pendataan Potensi Desa (Podes) 2021

Tabel 7.3 : Banyaknya Koperasi yang Masih Aktif Menurut Desa/Kelurahan dan Jenis Koperasi di Kecamatan Jonggat, 2021

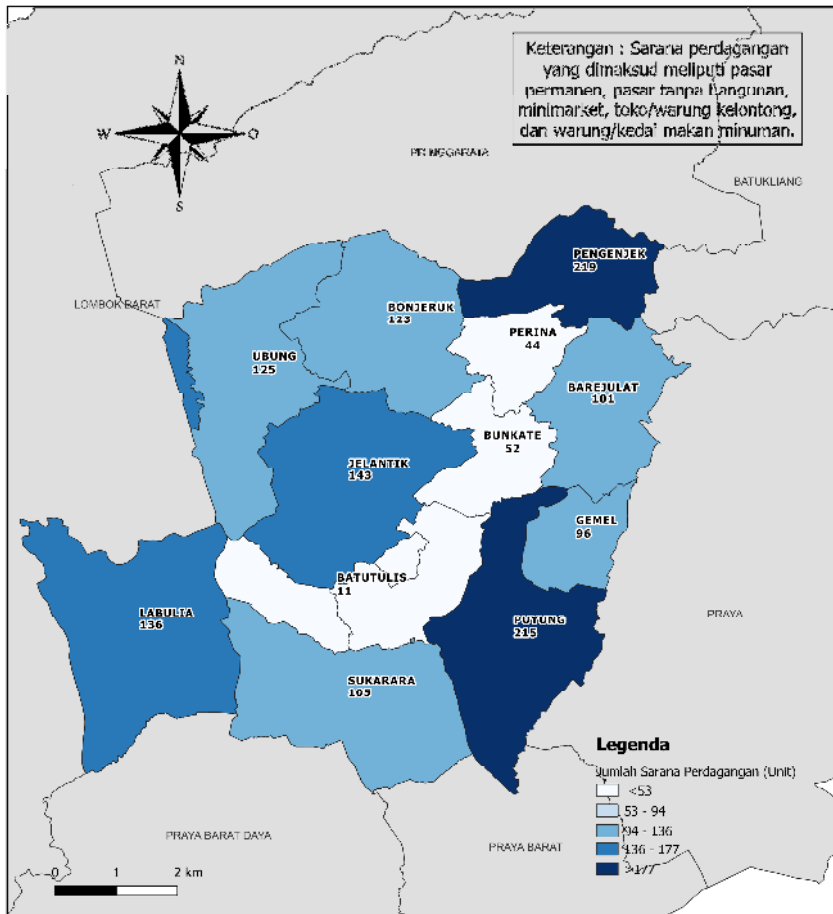
Rincian	Koperasi Unit desa (KUD)	Koperasi Industri Kecil dan Kerajinan Rakyat (Kopinkra)	Koperasi Simpan Pinjam (Kospin)	Koperasi Lainnya
(1)	(2)	(3)	(4)	(5)
Labulia	-	-	-	1
Sukarara	1	-	-	1
Puyung	1	-	3	-
Gemel	-	-	-	-
Barejulat	-	-	1	-
Bunkate	-	-	1	-
Nyerot	1	-	2	-
Batutulis	-	-	1	1
Jelantik	-	-	-	1
Ubung	-	1	1	1
Bonjeruk	-	-	-	-
Perina	-	-	-	-
Pengenjekek	-	-	-	-
Jonggat	3	1	9	5

Sumber : BPS, Pendataan Potensi Desa (Podes) 2021

Grafik 6. Jumlah Toko/Kios Kelontong di Kecamatan Jonggat Menurut Desa Tahun 2021



JUMLAH SARANA PERDAGANGAN DI KECAMATAN JONGGAT MENURUT DESA TAHUN 2021





**DINAS KOMUNIKASI DAN
INFORMATIKA**

Jl. Ahmad Yani No.2 Praya -
Lombok Tengah



**BADAN PUSAT STATISTIK
KABUPATEN LOMBOK TENGAH**

Jl. Kalimantan No.2 Praya -
Lombok Tengah