

KATALOG DALAM PENERBITAN

STATISTIK DAN SPASIAL KECAMATAN JONGGAT 2020 :

ISBN	:	0852-0581
Katalog Publikasi	:	1102001.5202070
Ukuran Buku	:	16 X 21 CM
Jumlah Halaman	:	xvi+ 129
Naskah	:	Koordinator Statistik Kecamatan Jonggat
Gambar Kulit	:	Koordinator Statistik Kecamatan Jonggat
Diterbitkan oleh	:	Koordinator Statistik Kecamatan Jonggat

Boleh dikutip dengan menyebut sumbernya



MOH. SYUKUR, SH
CAMAT JONGGAT



KATA PENGANTAR

Kebutuhan data dan informasi dari waktu ke waktu semakin meningkat seiring dengan semakin intensifnya kegiatan pembangunan di berbagai sektor perekonomian serta sektor sosial budaya yang dilaksanakan oleh pemerintah daerah maupun komponen masyarakat lainnya.

Publikasi "**STATISTIK DAN SPASIAL KECAMATAN JONGGAT**" yang disusun dan diterbitkan oleh BPS Kabupaten Lombok Tengah bertujuan untuk memenuhi kelengkapan serta keragaman publikasi di tingkat kecamatan. Publikasi ini menghimpun data dan informasi yang menyangkut dinamika kegiatan pembangunan di bidang pertanian, perdagangan, pemerintahan, kesehatan, pendidikan serta bidang-bidang lainnya.

Kami sampaikan terima kasih dan penghargaan setinggi-tingginya kepada dinas/instansi ditingkat kecamatan maupun kabupaten serta pihak lain atas kerjasama dan bantuannya sehingga publikasi ini dapat kami selesaikan tepat pada waktunya.

Kesempurnaan kualitas publikasi ini ke depan sama-sama kita harapkan untuk itu kami sangat mengharapkan saran dan kritik yang konstruktif sehingga publikasi yang lebih baik dapat kita wujudkan.

Ubung , September 2020
KOORDINATOR STATISTIK
KECAMATAN JONGGAT

Nurdin, S.Sos
NIP. 196212311982101035

KATA SAMBUTAN

Marilah kita panjatkan puji syukur kehadiran Allah SWT, Tuhan Yang Maha Kuasa atas berkat limpahan rahmat dan karuniaNya sehingga publikasi "**STATISTIK DAN SPASIAL KECAMATAN JONGGAT**" ini dapat diterbitkan tepat pada waktunya.

Kehadiran publikasi ini sangat dinantikan oleh berbagai pihak sebagai sumber data/bank data dalam merumuskan perencanaan pembangunan yang efektif dan efisien secara berkesinambungan sehingga hasil-hasil pembangunan dapat dinikmati secara maksimal oleh seluruh lapisan masyarakat.

Rangkuman data dalam publikasi ini menggambarkan potensi dan hasil-hasil pembangunan yang telah kami capai. Oleh karena itu kami harapkan kepada seluruh pimpinan dinas/instansi maupun pihak-pihak terkait lainnya untuk memberikan data yang dibutuhkan sehingga publikasi ini mempunyai cakupan data yang cukup luas dan kualitasnya dari waktu ke waktu semakin meningkat.

Kepada seluruh pimpinan dan staf BPS Kabupaten Lombok Tengah/Koordinator Statistik Kecamatan, dinas/instansi dan pihak-pihak lain yang telah bekerja secara maksimal sehingga publikasi ini dapat diwujudkan, kami sampaikan terima kasih.

Kami harapkan publikasi ini dapat memberikan manfaat sebesar-besarnya bagi kepentingan pembangunan daerah dan masyarakat Nusa Tenggara Barat pada umumnya dan Lombok Tengah pada khususnya.

Ubung , September 2020
CAMAT JONGGAT

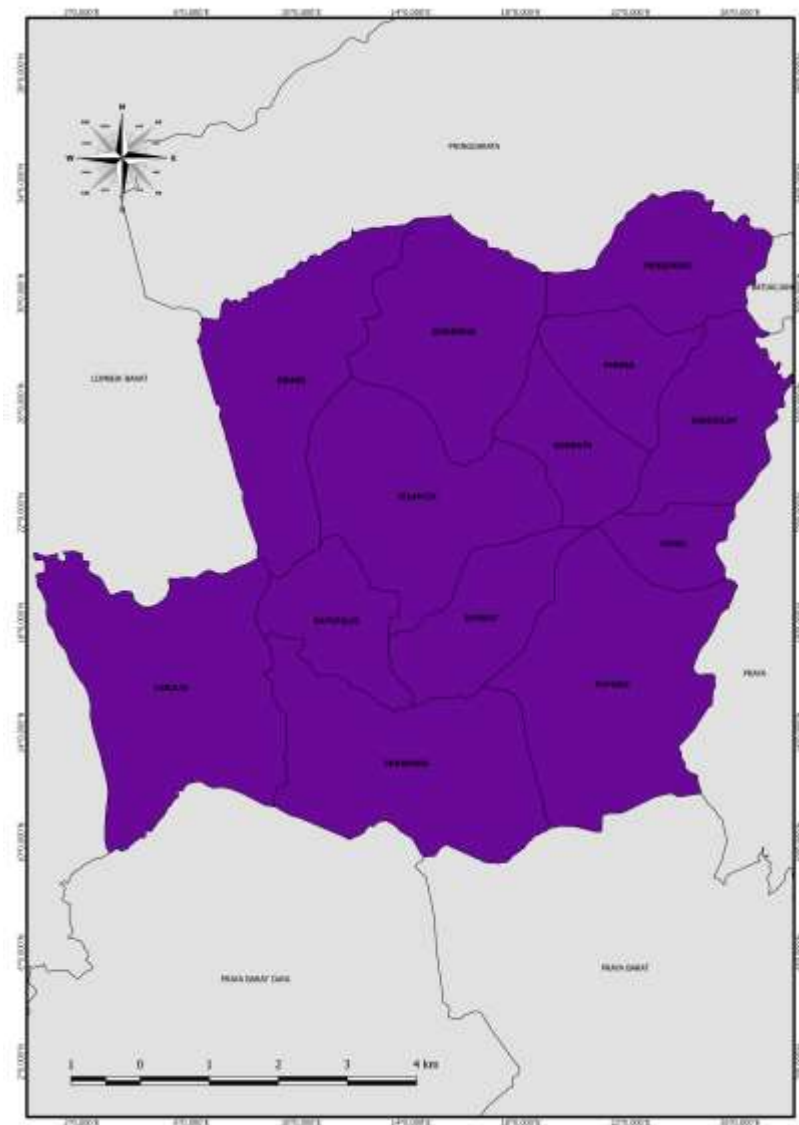
MOH. SYUKUR, SH
NIP. 19631231 198703 1 322

KETERANGAN UMUM

ARTI YANG DIGUNAKAN DALAM TABEL DAN GRAFIK

1. Tiga titik (...) berarti angka tidak tersedia
2. Garis pendek (-) berarti kosong (0) atau angka dapat diabaikan
3. Koma (,) dalam angka digunakan dalam tanda desimal

PETA WILAYAH KECAMATAN JONGGAT



DAFTAR ISI

KATALOG DALAM PENERBITAN.....	i
KATA PENGANTAR	v
KATA SAMBUTAN.....	vi
KETERANGAN UMUM	ix
PETA WILAYAH KECAMATAN JONGGAT.....	xi
DAFTAR ISI.....	xiii
BAB I.....	1
G E O G R A F I S.....	1
G E O G R A F I S.....	3
Tabel 1.1 : Luas Wilayah Menurut Kecamatan Jonggat Menurut Desa	5
Tabel 1.2 : Ketinggian Desa-desa dari Permukaan Air Laut di Kecamatan Jonggat (Meter)	6
Tabel 1.3 : Jarak Kantor Desa ke Kantor Pemerintahan dan Kantor Polisi (Km).....	7
Tabel 1.4 : Jarak Antar Kota di Kabupaten Lombok Tengah (Km).....	8
BAB II.....	13
P E M E R I N T A H A N.....	13
Tabel 2.1 : Jumlah Kepala Desa Menurut Jenis Kelamin dan Pendidikan Tertinggi di Kecamatan Jonggat, 2019.....	17
Tabel 2.2 : Jumlah Sekretaris Desa Menurut Jenis Kelamin dan Pendidikan Tertinggi di Kecamatan Jonggat, 2019	18
Tabel 2.3 : Jumlah Badan Usaha Milik Desa (BUMDes) di Kecamatan Jonggat, 2019 ...	19
Tabel 2.4 : Jumlah Pelaksana Teknis Desa dan Pelaksana Kewilayahan Desa di Kecamatan Jonggat, 2019.....	20
BAB III.....	23
P E N D U D U K.....	23
Tabel 3.1 : Banyaknya Rumah Tangga dan Penduduk Dirinci Per Kecamatan di Kabupaten Lombok Tengah Tahun 2019.....	27
Tabel 3.2 : Banyaknya Rumah Tangga dan Penduduk di Kecamatan Jonggat Tahun 2019	28
Tangga.....	28
Tabel 3.4 : Kepadatan Penduduk di Kecamatan Jonggat Tahun 2019	29
Luas Wilayah (Km ²).....	29
Tabel 3.5 : Sex Ratio Penduduk di Kecamatan Jonggat Tahun 2019.....	30
Laki.....	30
Tabel 3.8. : Banyaknya Keluarga Menurut Desa/Kelurahan dan Jenis	31
Pengguna Listrik di Kecamatan Jonggat, 2019	31
BAB IV	35
S O S I A L	35
Tabel 4.1 : Banyaknya Sekolah Dasar (SD) Menurut Desa/Kelurahan	39
di Kecamatan Jonggat, 2019.....	39
Tabel 4.2 : Banyaknya Madrasah Ibtidaiyah (MI) Menurut Desa/Kelurahan.....	40
di Kecamatan Jonggat, 2019.....	40

Tabel 4.3 : Banyaknya Sekolah Menengah Pertama (SMP) Menurut Desa/Kelurahan di Kecamatan Jonggat, 2019	41
Tabel 4.4 : Banyaknya Madrasah Tsanawiyah (MTs) Menurut Desa/Kelurahan di Kecamatan Jonggat, 2019	42
Tabel 4.5 : Banyaknya Sekolah Menengah Atas (SMA) Menurut Desa/Kelurahan di Kecamatan Jonggat, 2019	43
Tabel 4.6 : Banyaknya Madrasah Aliyah (MA) Menurut Desa/Kelurahan di Kecamatan Jonggat, 2019	44
Tabel 4.7 : Banyaknya Akademi/Perguruan Tinggi Menurut Desa/Kelurahan di Kecamatan Jonggat, 2019	45
Tabel 4.8 : Kemudahan Untuk Mencapai Sarana Pendidikan Terdekat Bagi Desa/Kelurahan yang Tidak ada Sarana Pendidikan Menurut Desa/Kelurahan dan Jelang Pendidikan di Kecamatan Jonggat, 2019	46
Lanjutan Tabel 4.8	47
Tabel 4.9 : Banyaknya Sarana Kesehatan Menurut Desa/Kelurahan dan Jenis Sarana Kesehatan di Kecamatan Jonggat, 2019	48
Tabel 4.9: Kemudahan Mencapai Sarana Kesehatan Terdekat Bagi Desa/Kelurahan yang Tidak ada Sarana Kesehatan Menurut Desa/Kelurahan dan Jenis Sarana Kesehatan di Kecamatan Jonggat, 2019	50
Tabel 4.10 : Jumlah Pasangan Usia Subur dan Peserta KB Aktif Menurut Desa di Kecamatan Jonggat, 2019	52
Tabel 4.11 : Jumlah Peserta KB Aktif Menurut Jalur dan Desa di Kecamatan Jonggat, 2019	54
Tabel 4.12 : Lanjutan	56
Tabel 4.13 : Banyaknya Desa/Kelurahan Menurut Keberadaan	57
Penerangan Jalan Utama Desa/Kelurahan di Kecamatan Jonggat, 2018 dan 2019	57
Tabel 4.14 : Banyaknya Desa/Kelurahan Menurut Jenis Bahan Bakar	58
untuk Memasak yang Digunakan Oleh Sebagian Besar	58
Keluarga di Kecamatan Jonggat, 2018 dan 2019	58
Tabel 4.15 : Banyaknya Desa/Kelurahan Menurut Sumber Air Minum Sebagian Besar Keluarga di Kecamatan Jonggat, 2018 dan 2019	59
Tabel 4.16 : Banyaknya Desa/Kelurahan Menurut Penggunaan Fasilitas Tempat Buang Air Besar Sebagian Besar Keluarga di Kecamatan Jonggat, 2018 dan 2019	60
Tabel 4.17 : Banyaknya Kejadian Bencana Alam Menurut Desa/Kelurahan dan Jenis Bencana Alam di Kecamatan Jonggat, 2018	61
Tabel 4.17 : Lanjutan	62
Tabel 4.17 : Lanjutan	63
Tabel 4.18 : Banyaknya Korban Jiwa Akibat Bencana Alam Menurut Desa/Kelurahan dan Jenis Bencana Alam di Kecamatan Jonggat, 2018	64
Tabel 4.18 : Lanjutan	65
Tabel 4.18 : Lanjutan	66
Tabel 4.19 : Keberadaan Fasilitas/Upaya Antisipasi/Mitigasi Bencana Alam Menurut Desa/Kelurahan di Kecamatan Jonggat, 2019	67
Tabel 4.19 : Lanjutan	68

Tabel 4.20: Banyaknya Desa/Kelurahan yang Memiliki Kelompok Kegiatan Olahraga Menurut Jenis Olahraga dan Ketersediaan Fasilitas/Lapangan Olahraga di Kecamatan Jonggat, 2019	69
BAB V	73
P E R T A N I A N	73
Tabel 5.5 : Banyaknya Embung Desa Menurut Desa/Kelurahan di	77
Kecamatan Jonggat, 2018 dan 2019	77
BAB VI	79
PERHUBUNGAN	79
Tabel 6.1 : Sarana Transportasi Antar Desa/Kelurahan Menurut Desa/Kelurahan di Kecamatan Jonggat, 2019	83
Tabel 6.2 : Kondisi Jalan Darat Antar Desa/Kelurahan Menurut Desa/Kelurahan di Kecamatan Jonggat, 2019	84
Tabel 6.3 : Jumlah Menara dan Operator Layanan Komunikasi Telepon Seluler Serta Kondisi Sinyal Telepon Seluler Menurut Desa/Kelurahan di Kecamatan Jonggat, 2019 ..	85
Tabel 6.4 : Keberadaan Kantor Pos/Pos Pembantu/Rumah Pos dan Perusahaan/Agen Jasa Ekspedisi Swasta Menurut Desa/Kelurahan di Kecamatan Jonggat, 2019.....	86
EKONOMI	87
Tabel 7.1 : Banyaknya Sarana dan Prasarana Ekonomi Menurut Desa/Kelurahan dan Jenisnya di Kecamatan Jonggat, 2019	91
Tabel 7.1 : Lanjutan.....	92
Tabel 7.1 : Lanjutan.....	93
Tabel 7.2 : Banyaknya Sarana Lembaga Keuangan Yang Beroperasi Menurut Desa/Kelurahan dan Jenisnya di Kecamatan Jonggat, 2019	94
Tabel 7.3 : Banyaknya Koperasi yang Masih Aktif Menurut Desa/Kelurahan dan Jenis Koperasi di Kecamatan Jonggat, 2019	95

BAB I GEOGRAFIS



BAB I

G E O G R A F I S

Kecamatan Jonggat terletak di bagian Barat dari wilayah Kabupaten Lombok Tengah dengan luas wilayah sekitar 71,55 ha atau sekitar 5,29 dari luas Kabupaten Lombok Tengah dan berada di urutan ke-6 dari 12 kecamatan dan terbagi menjadi 13 desa.

Wilayah Kecamatan Jonggat mempunyai struktur tanah yang cukup subur sehingga kegiatan di sektor pertanian sangat dominan dari aktifitas perekonomian masyarakat. Dilihat dari komposisi luas tanah sawah dengan tanah kering, terlihat luas tanah sawah mempunyai bagian relatif besar yakni sekitar 68,58 sedangkan lahan kering sebesar 31,42 .

Batas-batas wilayah Kecamatan Jonggat adalah sebagai berikut :

- ❑ Sebelah Utara : Kec. Pringgarata
- ❑ Sebelah Timur : Kec. Praya
- ❑ Sebelah Selatan : Kec. Praya Barat
- ❑ Sebelah Barat : Kab. Lombok Barat

Iklm yang merupakan salah satu faktor alam yang sangat menentukan bagi kelangsungan pertumbuhan dan perkembangan dari flora dan fauna suatu wilayah. Disamping itu iklim sangat berperan terhadap aktifitas perekonomian khususnya di sektor pertanian penggunaan lahan.

Seperti halnya dengan kecamatan-kecamatan lainnya, iklim di Kecamatan Jonggat tergolong iklim tropis yang ditandai dengan musim kemarau yang cukup panjang. Curah hujan tertinggi bulan November dan terendah bulan Agustus.

Tabel 1.1 : Luas Wilayah Menurut Kecamatan Jonggat Menurut Desa

Desa	Luas (Km2)
(1)	(2)
1. Labulia	10,61
2. Sukarara	7,88
3. Puyung	7,04
4. Gemel	3,30
5. Barejulat	5,51
6. Bunkate	3,01
7. Nyerot	4,11
8. Batu Tulis	3,13
9. Jelantik	7,76
10. Ubung	6,99
11. Bonjeruk	4,55
12. Perina	2,89
13. Pengejek	4,77
Jumlah	71,55

Sumber : BPP Kecamatan Jonggat

Tabel 1.2 : Ketinggian Desa-desa dari Permukaan Air Laut di Kecamatan Jonggat (Meter)

Desa	< 500	500 - 700	> 700
(1)	(2)	(3)	(4)
1. Labulia	1	-	-
2. Sukarara	1	-	-
3. Puyung	1	-	-
4. Gemel	1	-	-
5. Barejulat	1	-	-
6. Bunkate	1	-	-
7. Nyerot	1	-	-
8. Batu Tulis	1	-	-
9. Jelantik	1	-	-
10. Ubung	1	-	-
11. Bonjeruk	1	-	-
12. Perina	1	-	-
13. Pengejek	1	-	-
Jumlah	13	-	-

Sumber : Koordinator Statistik Kecamatan Jonggat

Tabel 1.3 : Jarak Kantor Desa ke Kantor Pemerintahan dan Kantor Polisi (Km)

Desa	Kantor Camat	Kantor Bupati	Kantor Polisi
(1)	(2)	(3)	(4)
1. Labulia	5	13	10
2. Sukarara	6	6	6
3. Puyung	5	5	5
4. Gemel	7	6	6
5. Barejulat	9	9	3
6. Bunkate	8	7	2
7. Nyerot	5	6	5
8. Batu Tulis	7	9	11
9. Jelantik	3	8	3
10. Ubung	0	12	4
11. Bonjeruk	4	10	0
12. Perina	6	11	2
13. Pengejek	7	12	2

Sumber : Kantor Camat Jonggat

Tabel 1.4 : Jarak Antar Kota di Kabupaten Lombok Tengah (Km)

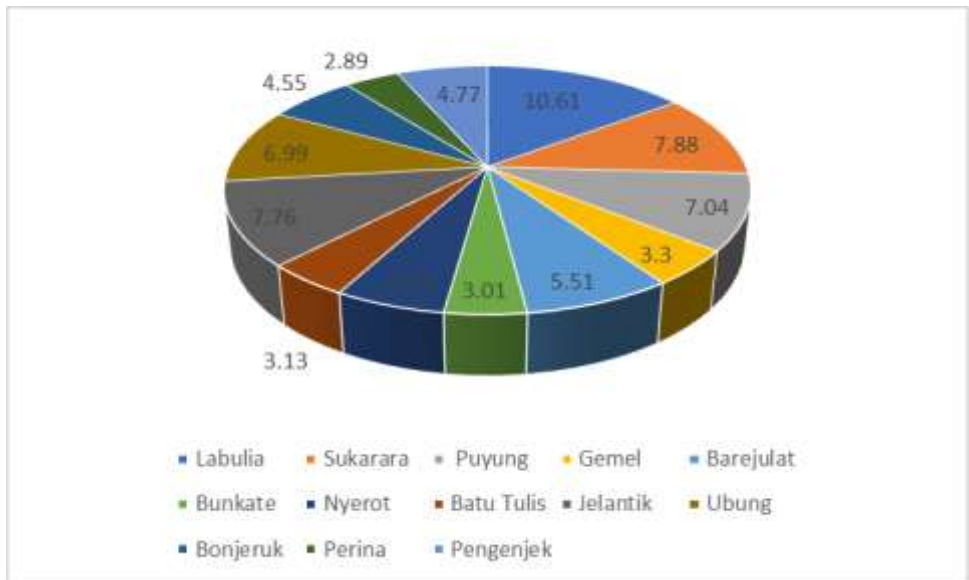
Kota Towns	Praya	Batu nyala	Penu jak	Darek	Seng kol	Mujur
(1)	(2)	(3)	(4)	(5)	(6)	(7)
1. Praya	-	2,5	7	10	15	10
2. Batunyala	2,5	-	9,5	12,5	9	7,5
3. Penujak	7	9,5	-	6	8	13,5
4. Darek	10	12,5	6	-	15	21
5. Sengkol	15	9	8	15	-	16,5
6. Mujur	10	7,5	13,5	21	16,5	-
7. Janapria	20	15	24,5	33	29,5	13
8. Kopang	12	15	19	22	27	22
9. Ubung	10	13,5	17	21	26	21
10. Pringgarata	14	24	25	28	33	28
11. Mantang	12	14,5	19	22	27	22
12. Teratak	16	18,5	23	29	34	29

Tabel 1.4. : Lanjutan

Kota Towns	Jana pria	Kopang	Ubung	Pring garata	Man tang	Teratak
(1)	(8)	(9)	(10)	(11)	(12)	(13)
1. Praya	20	12	10	14	12	16
2. Batunyalá	15	15	13,5	24	14,5	18,5
3. Penujak	24,5	19	17	25	19	23
4. Darek	33	22	21	28	22	29
5. Sengkol	29,5	27	26	33	27	34
6. Mujur	13	22	21	28	22	29
7. Janapria	-	11,5	34	41	14	21
8. Kopang	11,5	-	23	12,5	2,5	9,5
9. Ubung	34	23	-	8,5	23	18
10. Pringgarata	41	12,5	8,5	-	9	9,6
11. Mantang	14	2,5	23	9	-	7
12. Teratak	21	9,5	18	9,6	7	-

Sumber : BPS Kabupaten Lombok Tengah

Grafik 1. Luas Wilayah Kecamatan Jonggat Menurut Desa



BAB II PEMERINTAHAN



BAB II

P E M E R I N T A H A N

Struktur pemerintahan Kecamatan Jonggat sama dengan kecamatan lainnya yang telah dilengkapi dengan aparat pemerintahan sampai ke tingkat desa. Pembagian wilayah pemerintahan terbagi menjadi 13 desa.

Sampai dengan saat ini berkat dukungan masyarakat dan kelengkapan aparat pemerintahan kegiatan pembangunan di bidang ekonomi maupun sosial berjalan dengan lancar dan terus berkembang yang didukung oleh prasarana dan sarana yang memadai.

Disamping itu harapan untuk meningkatkan mutu pelayanan aparat pemerintah terhadap masyarakat terus diupayakan semaksimal mungkin mengingat semakin lengkapnya sarana penunjang pelayanan.

Untuk meningkatkan dan memberdayakan aparat pemerintahan khususnya ditingkat desa telah ditempuh dengan mengikutsertakan aparat desa pada berbagai pendidikan dan pelatihan baik yang dilakukan oleh dinas/instansi pemerintah maupun lembaga non pemerintah (LSM, swasta).

Tabel 2.1 : Jumlah Kepala Desa Menurut Jenis Kelamin dan Pendidikan Tertinggi di Kecamatan Jonggat, 2019

Rincian	Kepala Desa
(1)	(2)
Jenis Kelamin	13
Laki-laki	13
Perempuan	-
Pendidikan Tertinggi	11
SMU/Sederajat	5
Akademi/D3	-
D4/S1	8
S2	-
S3	-

Sumber: BPS, Pendataan Potensi Desa (Podes) 2019

Tabel 2.2 : Jumlah Sekretaris Desa Menurut Jenis Kelamin dan Pendidikan Tertinggi di Kecamatan Jonggat, 2019

Rincian	Sekretaris Desa
(1)	(2)
Jenis Kelamin	13
Laki-laki	12
Perempuan	1
Pendidikan Tertinggi	13
SMU/Sederajat	8
Akademi/D3	2
D4/S1	3
S2	-
S3	-

Sumber: BPS, Pendataan Potensi Desa (Podes) 2019

Tabel 2.3 : Jumlah Badan Usaha Milik Desa (BUMDes) di Kecamatan Jonggat, 2019

Desa	BUMDES
(1)	(2)
1. Labulia	1
2. Sukarara	1
3. Puyung	1
4. Gemel	1
5. Barejulat	1
6. Bunkate	1
7. Nyerot	1
8. Batu Tulis	1
9. Jelantik	1
10. Ubung	1
11. Bonjeruk	1
12. Perina	1
13. Pengejrek	1
Jumlah	13

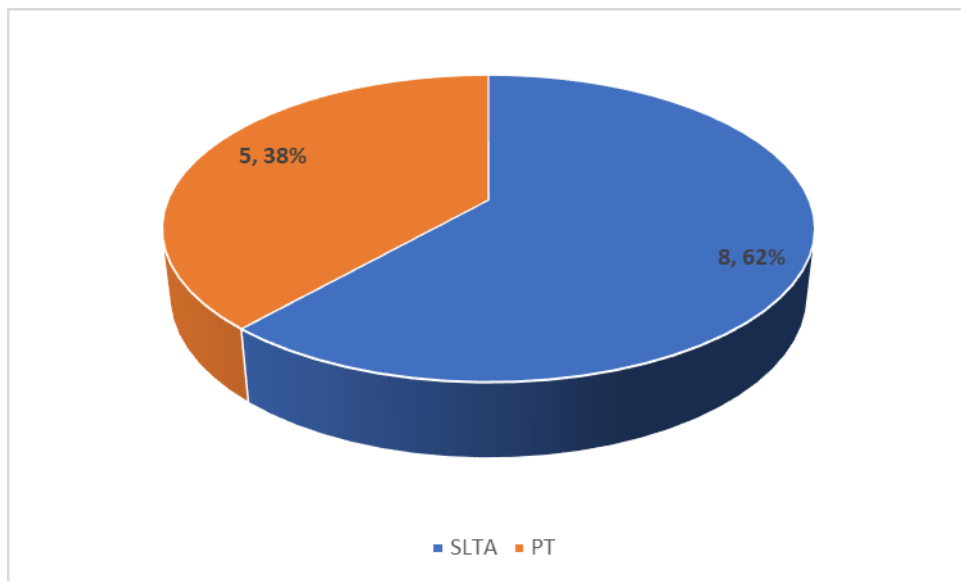
Sumber: BPS, Pendataan Potensi Desa (Podes) 2019

Tabel 2.4 : Jumlah Pelaksana Teknis Desa dan Pelaksana Kewilayahan Desa di Kecamatan Jonggat, 2019

Desa	Pelaksana Teknis Desa	Pelaksana Kewilayahan Desa
(1)	(2)	(3)
1. Labulia	3	95
2. Sukarara	4	40
3. Puyung	3	66
4. Gemel	5	41
5. Barejulat	6	44
6. Bunkate	5	24
7. Nyerot	3	37
8. Batu Tulis	4	5
9. Jelantik	3	15
10. Ubung	4	79
11. Bonjeruk	5	14
12. Perina	4	5
13. Pengejek	4	87
Jumlah	53	552

Sumber: BPS, Pendataan Potensi Desa (Podes) 2019

Grafik. 2 Komposisi Kepala Desa di Kecamatan Jonggat Menurut Pendidikan Tahun 2019



BAB III PENDUDUK



BAB III

P E N D U D U K

Dilihat dari populasi penduduk Kecamatan Jonggat berada pada posisi ke 3 terbanyak dari 12 kecamatan yang terdapat di Kabupaten Lombok Tengah.

Jumlah penduduk pada tahun 2019 sebanyak 96.812 jiwa yang terdiri dari 46.584 jiwa penduduk laki-laki dan 52.228 jiwa penduduk perempuan sehingga rasio jenis kelaminnya (sex ratio) menjadi 93. Ini berarti bila penduduk perempuan berjumlah 100 jiwa maka penduduk laki-laki jumlahnya 93 jiwa.

Masalah kepadatan penduduk, kecepatan perkembangannya, penyebarannya yang tidak merata, produktivitas rata-rata yang relatif rendah, pengangguran dan masalah kurang maksimalnya penggunaan tenaga kerja, telah lama menjadi pusat perhatian dan merupakan bagian dari sasaran perbaikan dalam strategi pembangunan. Dengan demikian perlu disadari, bahwa pemecahan untuk masalah-masalah tersebut meliputi pula aspek-aspek perluasan pendidikan dan peningkatan ketrampilan, pembinaan dan pengembangan kewiraswastaan yang memungkinkan tumbuh penciptaan lapangan kerja sendiri, disamping peningkatan dan perluasan investasi yang lebih berorientasi kepada kegiatan-kegiatan yang padat karya dan program-program konvensional lain seperti keluarga berencana dan transmigrasi.

Tabel 3.1 : Banyaknya Rumah Tangga dan Penduduk Dirinci Per Kecamatan di Kabupaten Lombok Tengah Tahun 2019

Kecamatan	Rumah Tangga	Penduduk		
		Laki	Peremp	L+P
(1)	(2)	(3)	(4)	(5)
1. Praya Barat	22464	36652	39972	76624
2. Prabarda	17300	26628	29644	56272
3. P u j u t	31190	51025	55368	106393
4. Praya Timur	21103	32532	35726	68258
5. Janapria	23967	35856	41906	77762
6. K o p a n g	24705	37463	44058	81521
7. P r a y a	31768	55385	59955	115340
8. Praya Tengah	19825	31681	34505	66186
9. Jonggat	30263	46584	50228	96812
10. Pringgarata	20558	34105	37737	71842
11. Batukliang	23978	35594	41804	77398
12. Btl. Utara	15727	24765	28315	53080
<i>Jumlah / Total</i>	282850	448270	499218	947488
2 0 1 8	280 437	444 480	494 929	939 409
2 0 1 7	277 866	440292	490 505	930 797
2 0 1 6	275 267	436155	485933	922088
2 0 1 5	272 518	431825	485054	912879

Sumber : Badan Pusat Statistik Kabupaten Lombok Tengah

Tabel 3.2 : Banyaknya Rumah Tangga dan Penduduk di Kecamatan Jonggat Tahun 2019

Desa	Rumah Tangga	Penduduk		
		L	P	L+P
(1)	(2)	(3)	(4)	(5)
1. Labulia	2874	4944	5404	10348
2. Sukarara	3266	4192	4758	8950
3. Puyung	3671	5901	6180	12081
4. Gemel	1392	1936	2117	4053
5. Barejulat	2353	3379	3612	6991
6. Bunkate	1065	1404	1478	2882
7. Nyerot	1514	2310	2480	4790
8. Batutulis	987	1410	1626	3036
9. Jelantik	2816	4485	4862	9347
10. Ubung	3234	5373	5642	11015
11. Bonjeruk	2802	4444	4743	9187
12. Perina	1089	1494	1669	3163
13. Pengejek	3200	5312	5656	10968
<i>Jumlah / Total</i>	30263	46584	50228	96812
2 0 1 8	30 005	46 276	49 888	96164
2 0 1 7	29 730	45 923	49 532	95 455
2 0 1 6	29 452	45 577	49 159	94 736
2 0 1 5	29 158	45 206	48 755	93 961

Sumber : Badan Pusat Statistik Kabupaten Lombok Tengah

Tabel 3.4 : Kepadatan Penduduk di Kecamatan Jonggat Tahun 2019

Desa	Luas Wilayah (Km2)	Penduduk	Kepadatan (Jiwa/Km2)
(1)	(2)	(3)	(4)
1. Labulia	10,61	10348	975
2. Sukarara	7,88	8950	1136
3. Puyung	7,04	12081	1716
4. Gemel	3,3	4053	1228
5. Barejulat	5,51	6991	1269
6. Bunkate	3,01	2882	957
7. Nyerot	4,11	4790	1165
8. Batutulis	3,13	3036	970
9. Jelantik	7,76	9347	1205
10. Ubung	6,99	11015	1576
11. Bonjeruk	4,55	9187	2019
12. Perina	2,89	3163	1094
13. Pengejrek	4,77	10968	2299
<i>Jumlah / Total</i>	71,55	96812	1353
2 0 1 8	71,55	96164	1 334
2 0 1 7	71,55	95 455	1 324
2 0 1 6	71,55	94 736	1 313
2 0 1 5	71,55	93 961	1 309

Sumber : Badan Pusat Statistik Kabupaten Lombok Tengah

Tabel 3.5 :Sex Ratio Penduduk di Kecamatan Jonggat Tahun 2019

Desa	Laki	Perempuan	Sex Ratio
(1)	(2)	(3)	(4)
1. Labulia	4944	5404	91
2. Sukarara	4192	4758	88
3. Puyung	5901	6180	95
4. Gemel	1936	2117	91
5. Barejulat	3379	3612	94
6. Bunkate	1404	1478	95
7. Nyerot	2310	2480	93
8. Batutulis	1410	1626	87
9. Jelantik	4485	4862	92
10. Ubung	5373	5642	95
11. Bonjeruk	4444	4743	94
12. Perina	1494	1669	90
13. Pengejek	5312	5656	94
Jumlah / Total	46584	50228	93

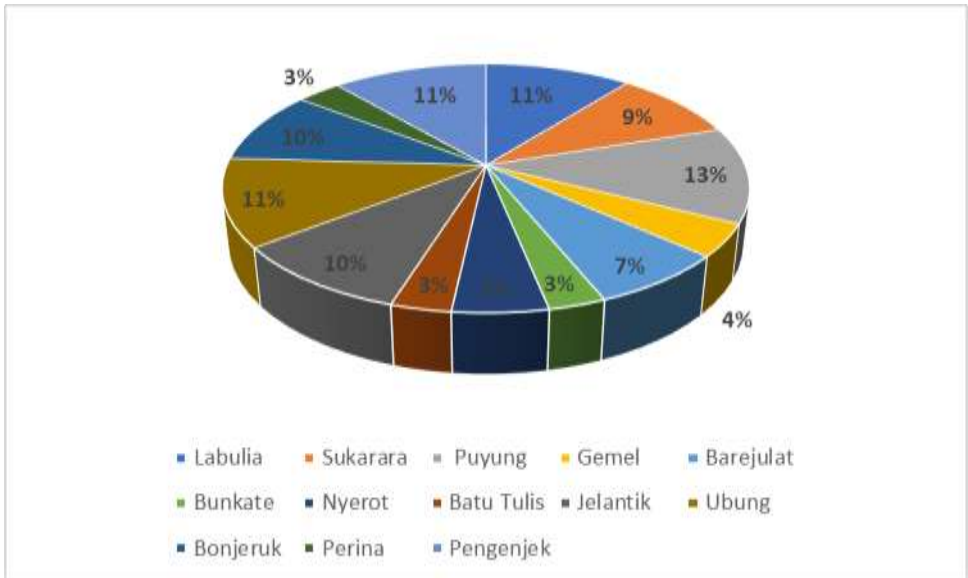
Sumber : Badan Pusat Statistik Kabupaten Lombok Tengah

Tabel 3.8. : Banyaknya Keluarga Menurut Desa/Kelurahan dan Jenis Pengguna Listrik di Kecamatan Jonggat, 2019

Desa/Kelurahan	Pengguna Listrik			Bukan Pengguna Listrik
	PLN	Non PLN	Jumlah	
(1)	(2)	(3)	(4)	(5)
Labulia	4333	-	4333	-
Sukarara	3608	-	3608	-
Puyung	5830	-	5830	-
Gemel	1890	-	1890	-
Barejulat	3068	-	3068	-
Bunkate	1318	-	1318	-
Nyerot	1594	-	1594	-
Batutulis	1311	-	1311	-
Jelantik	3141	-	3141	-
Ubung	3641	-	3641	-
Bonjeruk	3669	-	3669	-
Perina	1280	-	1280	-
Pengenjek	5528	-	5528	-
Jonggat	40211	-	40211	-

Sumber: BPS, Pendataan Potensi Desa (Podes) 2019

Grafik 3. Komposisi Peduduk Kecamatan Jonggat Menurut Desa Tahun 2019



BAB IV SOSIAL



BAB IV S O S I A L

Kondisi sosial masyarakat di Kecamatan Jonggat pada umumnya tidak jauh berbeda jauh dengan masyarakat yang ada di kecamatan lain. Perubahan-perubahan sosial yang semakin maju/baik terjadi sebagai akibat dari keberhasilan pembangunan di bidang sosial dan ekonomi. Sarana dan prasarana bidang pendidikan, kesehatan dan sosial kemasyarakatan lainnya semakin banyak dan tersebar sehingga masyarakat semakin mudah untuk mengaksesnya.

Pembangunan di bidang pendidikan bertujuan untuk meningkatkan kualitas sumber daya manusia (SDM) melalui pembangunan sarana prasarana pendidikan seperti pembangunan maupun perbaikan sekolah, perekrutan tenaga guru dan lain-lain.

Kesehatan merupakan modal dasar yang sangat vital dalam aktivitas kehidupan sehingga upaya untuk meningkatkan derajat kesehatan masyarakat semakin dibutuhkan.

Pembangunan sarana kesehatan seperti rumah sakit, puskesmas maupun puskesmas pembantu bertujuan agar masyarakat semakin mudah untuk memperoleh pelayanan kesehatan.

Masalah kependudukan yang membayangi agenda pembangunan seperti jumlah yang besar, pertumbuhan cukup tinggi, penyebaran yang tidak merata, struktur umur muda, dan sifat sosial yang mencerminkan keterbelakangan menuntut adanya suatu kebijakan kependudukan yang menyeluruh dan terpadu. Kebijakan kependudukan tersebut harus mencakup sasaran kuantitatif maupun sasaran kualitatif.

Program Keluarga Berencana (KB) merupakan salah satu kebijakan kependudukan yang sangat strategis untuk mengendalikan pertumbuhan penduduk di Indonesia yang cukup tinggi. Disamping itu bertujuan pula untuk meningkatkan kualitas keluarga baik itu menyangkut aspek ekonomi (kesejahteraan) maupun sosial kemasyarakatannya.

Tabel 4.1 : Banyaknya Sekolah Dasar (SD) Menurut Desa/Kelurahan di Kecamatan Jonggat, 2019

Desa	Negeri	Swasta	Jumlah
(1)	(2)	(3)	(4)
Labulia	7	-	7
Sukarara	7	-	7
Puyung	7	1	7
Gemel	2	-	2
Barejulat	5	1	6
Bunkate	2	-	2
Nyerot	3	-	3
Batutulis	2	-	2
Jelantik	7	-	7
Ubung	6	-	6
Bonjeruk	7	-	7
Perina	2	-	2
Pengenjek	4	-	4
Jumlah	61	2	62

Sumber: BPS, Pendataan Potensi Desa (Podes) 2019

Tabel 4.2 : Banyaknya Madrasah Ibtidaiyah (MI) Menurut Desa/Kelurahan di Kecamatan Jonggat, 2019

Desa	Negeri	Swasta	Jumlah
(1)	(2)	(3)	(4)
Labulia	-	2	2
Sukarara	-	1	1
Puyung	-	2	2
Gemel	-	-	-
Barejulat	-	-	-
Bunkate	-	-	-
Nyerot	-	-	-
Batutulis	-	1	1
Jelantik	1	-	1
Ubung	-	2	2
Bonjeruk	-	1	1
Perina	-	1	1
Pengenjek	-	3	3
Jumlah	1	13	7

Sumber: BPS, Pendataan Potensi Desa (Podes) 2019

Tabel 4.3 : Banyaknya Sekolah Menengah Pertama (SMP) Menurut Desa/Kelurahan di Kecamatan Jonggat, 2019

Desa	Negeri	Swasta	Jumlah
(1)	(2)	(3)	(4)
Labulia	1	-	1
Sukarara	1	-	1
Puyung	1	2	3
Gemel	-	-	-
Barejulat	1	-	1
Bunkate	-	1	1
Nyerot	-	-	-
Batutulis	-	-	-
Jelantik	-	-	-
Ubung	1	-	1
Bonjeruk	1	1	2
Perina	-	1	1
Pengenjek	-	1	1
Jumlah	6	6	12

Sumber: BPS, Pendataan Potensi Desa (Podes) 2019

Tabel 4.4 : Banyaknya Madrasah Tsanawiyah (MTs) Menurut Desa/Kelurahan di Kecamatan Jonggat, 2019

Desa	Negeri	Swasta	Jumlah
(1)	(2)	(3)	(4)
Labulia	-	3	3
Sukarara	-	1	1
Puyung	-	3	3
Gemel	-	-	-
Barejulat	-	-	-
Bunkate	-	-	-
Nyerot	-	2	2
Batutulis	-	-	-
Jelantik	1	-	1
Ubung	-	3	3
Bonjeruk	-	1	1
Perina	-	1	1
Pengenjek	-	3	3
Jumlah	1	17	18

Sumber: BPS, Pendataan Potensi Desa (Podes) 2019

Tabel 4.5 : Banyaknya Sekolah Menengah Atas (SMA) Menurut Desa/Kelurahan di Kecamatan Jonggat, 2019

Desa	Negeri	Swasta	Jumlah
(1)	(2)	(3)	(4)
Labulia	-	-	-
Sukarara	-	1	1
Puyung	-	-	-
Gemel	-	-	-
Barejulat	-	-	-
Bunkate	-	-	-
Nyerot	1	-	1
Batutulis	-	-	-
Jelantik	-	-	-
Ubung	1	-	1
Bonjeruk	-	1	1
Perina	-	1	1
Pengenjek	-	1	1
Jumlah	2	4	6

Sumber: BPS, Pendataan Potensi Desa (Podes) 2019

Tabel 4.6 : Banyaknya Madrasah Aliyah (MA) Menurut Desa/Kelurahan di Kecamatan Jonggat, 2019

Desa	Negeri	Swasta	Jumlah
(1)	(2)	(3)	(4)
Labulia	-	2	2
Sukarara	-	1	1
Puyung	-	3	3
Gemel	-	-	-
Barejulat	-	-	-
Bunkate	-	-	-
Nyerot	-	-	-
Batutulis	-	-	-
Jelantik	1	-	1
Ubung	-	2	2
Bonjeruk	-	2	2
Perina	-	1	1
Pengenjek	-	2	2
Jumlah	1	13	14

Sumber: BPS, Pendataan Potensi Desa (Podes) 2019

Tabel 4.7 : Banyaknya Akademi/Perguruan Tinggi Menurut Desa/Kelurahan di Kecamatan Jonggat, 2019

Desa	Negeri	Swasta	Jumlah
(1)	(2)	(3)	(4)
Labulia	-	-	-
Sukarara	-	-	-
Puyung	1	-	1
Gemel	-	-	-
Barejulat	-	-	-
Bunkate	-	-	-
Nyerot	-	-	-
Batutulis	-	-	-
Jelantik	-	-	-
Ubung	-	-	-
Bonjeruk	-	-	-
Perina	-	-	-
Pengenjek	-	-	-
Jumlah	1	-	1

Sumber: BPS, Pendataan Potensi Desa (Podes) 2019

Tabel 4.8 : Kemudahan Untuk Mencapai Sarana Pendidikan Terdekat Bagi Desa/Kelurahan yang Tidak ada Sarana Pendidikan Menurut Desa/Kelurahan dan Jenjang Pendidikan di Kecamatan Jonggat, 2019

Desa/Kelurahan	SD	MI	SMP	MTs
(1)	(2)	(3)	(4)	(5)
Labulia	-	-	-	-
Sukarara	-	-	-	-
Puyung	-	-	-	-
Gemel	-	Mudah	Mudah	Mudah
Barejulat	-	Mudah	-	Sangat Mudah
Bunkate	-	Mudah	-	Mudah
Nyerot	-	Sangat Mudah	Sangat Mudah	-
Batutulis	-	-	Mudah	Mudah
Jelantik	-	-	Mudah	-
Ubung	-	-	-	-
Bonjeruk	-	-	-	-
Perina	-	-	-	-
Pengenjek	-	-	-	-

Lanjutan Tabel 4.8

Desa/Kelurahan	SMA	MA	SMK	Akademi/ Perguruan Tinggi
(1)	(2)	(3)	(4)	(5)
Labulia	Mudah	-	-	Mudah
Sukarara	-	-	Mudah	Mudah
Puyung	Mudah	-	-	-
Gemel	Mudah	Mudah	Mudah	Mudah
Barejulat	Mudah	Mudah	Mudah	Mudah
Bunkate	Mudah	Mudah	-	Mudah
Nyerot	-	Sangat Mudah	Mudah	Sangat Mudah
Batutulis	Mudah	Mudah	Mudah	Mudah
Jelantik	Mudah	-	-	Mudah
Ubung	-	-	Sangat Mudah	Mudah
Bonjeruk	-	-	Mudah	Mudah
Perina	-	-	Mudah	Mudah
Pengenjek	-	-	Mudah	Mudah

Sumber : BPS, Pendataan Potensi Desa (Podes) 2019

Tabel 4.9 : Banyaknya Sarana Kesehatan Menurut Desa/Kelurahan dan Jenis Sarana Kesehatan di Kecamatan Jonggat, 2019

Desa/Kelurahan	Rumah Sakit	Rumah Sakit Bersalin	Poliklinik/Balai Pengobatan
(1)	(2)	(3)	(4)
Labulia	-	-	-
Sukarara	-	-	-
Puyung	-	-	-
Gemel	-	-	-
Barejulat	-	-	-
Bunkate	-	-	-
Nyerot	-	-	-
Batutulis	-	-	-
Jelantik	-	-	-
Ubung	-	-	-
Bonjeruk	-	-	-
Perina	-	-	-
Pengenjek	-	-	-
Jumlah	-	-	-

Tabel 4.9 :

Lanjutan

Desa/Kelurahan	Puskesmas		Apotek
	Rawat Inap	Tanpa Rawat Inap	
(1)	(6)	(7)	(8)
Labulia	-	-	-
Sukarara	-	-	-
Puyung	1	-	3
Gemel	-	-	-
Barejulat	-	-	-
Bunkate	-	-	-
Nyerot	-	-	-
Batutulis	-	-	-
Jelantik	-	-	-
Ubung	1	-	1
Bonjeruk	1	-	1
Perina	-	-	-
Pengenjek	-	-	-
Jumlah	3	-	5

Sumber: BPS, Pendataan Potensi Desa (Podes) 2019

**Tabel 4.9: Kemudahan Mencapai Sarana Kesehatan Terdekat Bagi
Desa/Kelurahan yang Tidak ada Sarana Kesehatan Menurut
Desa/Kelurahan dan Jenis Sarana Kesehatan di Kecamatan
Jonggat, 2019**

Desa/Kelurahan	Rumah Sakit	Rumah Sakit Bersalin	Poliklinik/Balai Pengobatan
(1)	(2)	(3)	(4)
Labulia	Mudah	Mudah	Mudah
Sukarara	Mudah	Mudah	Mudah
Puyung	Sulit	Sulit	-
Gemel	Mudah	Sulit	Mudah
Barejulat	Mudah	Mudah	Mudah
Bunkate	Mudah	Mudah	-
Nyerot	Mudah	Sulit	Mudah
Batutulis	Mudah	Mudah	Mudah
Jelantik	Mudah	Mudah	Mudah
Ubung	Mudah	Mudah	Mudah
Bonjeruk	Mudah	Mudah	Mudah
Perina	Mudah	Mudah	-
Pengenjek	Mudah	Mudah	Mudah

Tabel 4.9 : Lanjutan

Desa/Kelurahan	Puskesmas		Apotek
	Rawat Inap	Tanpa Rawat Inap	
(1)	(6)	(7)	(8)
1. Tumpak	Mudah	Mudah	Mudah
2. Prabu	Mudah	Sulit	Mudah
3. Kuta	-	Sulit	-
4. Rembitan	Mudah	Sulit	Mudah
5. Sukadana	Mudah	Sulit	Mudah
6. Mertak	Sangat Mudah	Sangat Mudah	Sangat Mudah
7. Pengengat	Mudah	Mudah	Mudah
8. Teruwai	Mudah	Sulit	Mudah
9. Gapura	Mudah	Sulit	Mudah
10. Kawo	-	Mudah	-
11. Segala Anyar	-	Sulit	-
12. Sengkol	Sangat Mudah	Sangat Sulit	Sangat Mudah
13. Pengembur	Mudah	Sulit	Mudah

Sumber: BPS, Pendataan Potensi Desa (Podes) 2019

Tabel 4.10 : Jumlah Pasangan Usia Subur dan Peserta KB Aktif Menurut Desa di Kecamatan Jonggat, 2019

Desa	Jumlah PUS	Peserta KB Aktif			
		IUD	MOW	MOP	Kondom
(1)	(2)	(3)	(4)	(5)	(6)
1. Labulia	2339	40	5	1	53
2. Sukarara	2082	17	3	2	14
3. Puyung	2447	109	10	4	31
4. Gemel	1242	9	3	-	1
5. Barejulat	1740	12	3	1	1
6. Bunkate	696	13	3	1	2
7. Nyerot	969	22	6	3	1
8. Batu Tulis	728	8	1	-	2
9. Jelantik	1946	31	3	-	10
10. Ubung	1986	105	17	7	15
11. Bonjeruk	2048	100	4	1	35
12. Perina	741	13	-	3	7
13. Pengejek	2266	25	11	1	6
Jumlah	21230	504	69	24	178

Sumber: Dinas Pemberdayaan Perempuan, Perlindungan Anak, Pengendalian Penduduk dan KB Kabupaten Lombok Tengah

Tabel 4.10: Lanjutan

Desa	IMPLAN	Suntik	PIL	Jumlah
(1)	(6)	(7)	(8)	(9)
1. Labulia	70	1,286	164	1,619
2. Sukarara	168	1,104	132	1,440
3. Puyung	238	1,105	186	1,683
4. Gemel	66	603	62	744
5. Barejulat	79	829	170	1,095
6. Bunkate	24	364	82	489
7. Nyerot	62	480	80	654
8. Batu Tulis	35	428	52	526
9. Jelantik	164	1,030	135	1,373
10. Ubung	352	867	96	1,459
11. Bonjeruk	201	789	328	1,458
12. Perina	82	358	73	536
13. Pengejek	152	1,221	210	1,626
Jumlah	1,693	10,464	1,770	14,702

Sumber: Dinas Pemberdayaan Perempuan, Perlindungan Anak, Pengendalian Penduduk dan KB Kabupaten Lombok Tengah

Tabel 4.11 : Jumlah Peserta KB Aktif Menurut Jalur dan Desa di Kecamatan Jonggat, 2019

Desa	Jalur Swasta	Jalur Pemerintah	Peserta KB Aktif
(1)	(2)	(3)	(4)
1. Labulia	607	1,012	1,619
2. Sukarara	540	900	1,440
3. Puyung	652	1,031	1,683
4. Gemel	301	443	744
5. Barejulat	472	624	1,095
6. Bunkate	136	353	489
7. Nyerot	310	344	654
8. Batu Tulis	210	316	526
9. Jelantik	416	956	1,372
10. Ubung	501	958	1,459
11. Bonjeruk	532	926	1,458
12. Perina	217	319	536
13. Pengejek	619	1,007	1,626
Jumlah	5,513	9,189	14,701

Sumber: Dinas Pemberdayaan Perempuan, Perlindungan Anak, Pengendalian Penduduk dan KB Kabupaten Lombok Tengah

Tabel 4.12: Jumlah Peserta KB Menurut Metode Kontrasepsi dan Desa di Kecamatan Jonggat, 2019

Desa	Pil	Spiral	Kondom	Suntikan
(1)	(2)	(3)	(4)	(5)
1. Labulia	54	13	50	209
2. Sukarara	2	-	6	68
3. Puyung	22	7	8	74
4. Gemel	-	-	-	19
5. Barejulut	3	2	1	103
6. Bunkate	-	1	-	45
7. Nyerot	2	-	-	88
8. Batu Tulis	6	-	-	90
9. Jelantik	17	4	2	114
10. Ubung	270	30	15	326
11. Bonjeruk	28	28	16	135
12. Perina	16	2	6	68
13. Pengejek	4	1	1	161
Jumlah	424	88	105	1,500

Sumber: Dinas Pemberdayaan Perempuan, Perlindungan Anak, Pengendalian Penduduk dan KB Kabupaten Lombok Tengah

Tabel 4.12 : Lanjutan

Desa	Susuk	MOW	MOP	Jumlah	% thd. Target
(1)	(6)	(7)	(8)	(9)	(10)
1. Labulia	9	-	-	335	129.84
2. Sukarara	40	-	-	116	51.10
3. Puyung	32	-	-	143	51.07
4. Gemel	8	-	-	27	16.98
5. Barejulat	13	-	-	122	61.62
6. Bunkate	4	-	-	50	79.37
7. Nyerot	1	1	-	92	84.40
8. Batu Tulis	6	-	-	102	147.83
9. Jelantik	12	-	-	149	72.68
10. Ubung	87	-	-	728	346.00
11. Bonjeruk	35	-	-	242	126.70
12. Perina	7	-	-	99	120.73
13. Pengejek	39	1	-	207	84.84
Jumlah	293	2	-	2,412	105.05

Sumber: Dinas Pemberdayaan Perempuan, Perlindungan Anak, Pengendalian Penduduk dan KB Kabupaten Lombok Tengah

Tabel 4.13 : Banyaknya Desa/Kelurahan Menurut Keberadaan Penerangan Jalan Utama Desa/Kelurahan di Kecamatan Jonggat, 2018 dan 2019

Penerangan Jalan Utama	2018	2019
(1)	(2)	(3)
Sumber Penerangan Jalan Utama		
Listrik Pemerintah	8	8
Listrik Non Pemerintah	5	5
Non Listrik	-	-

Sumber : BPS, Pendataan Potensi Desa (Podes) 2014,2018, dan 2019

Tabel 4.14 : Banyaknya Desa/Kelurahan Menurut Jenis Bahan Bakar untuk Memasak yang Digunakan Oleh Sebagian Besar Keluarga di Kecamatan Jonggat, 2018 dan 2019

Jenis Bahan Bakar	2018	2019
(1)	(2)	(3)
Gas Kota	-	-
LPG 3 Kg	13	13
LPG lebih dari 3 Kg	-	-
Minyak Tanah	-	-
Kayu Bakar	-	-

Sumber : BPS, Pendataan Potensi Desa (Podes) 2018, dan 2019

**Tabel 4.15 : Banyaknya Desa/Kelurahan Menurut Sumber Air Minum
Sebagian Besar Keluarga di Kecamatan Jonggat, 2018 dan 2019**

Sumber Air Minum	2018	2019
(1)	(2)	(3)
Air Kemasan Bermerk	-	-
Air Isi Ulang	1	2
Ledeng Dengan Meteran	-	1
Ledeng Tanpa Meteran	-	-
Sumur Bor atau Pompa	1	-
Sumur	11	9
Mata Air	-	1
Sungai/Danau/Kolam/ Waduk/Situ/ Embung/Bendungan	-	-
Air Hujan	-	-
Lainnya	-	-

Sumber : BPS, Pendataan Potensi Desa (Podes) 2018 dan 2019

Tabel 4.16 : Banyaknya Desa/Kelurahan Menurut Penggunaan Fasilitas Tempat Buang Air Besar Sebagian Besar Keluarga di Kecamatan Jonggat, 2018 dan 2019

Fasilitas Tempat Buang Air Besar	2018	2019
(1)	(2)	(3)
Jamban	13	13
Sendiri	13	13
Bersama	-	-
Umum	-	-
Bukan Jamban	-	-

Sumber : BPS, Pendataan Potensi Desa (Podes) 2018, dan 2019

Tabel 4.17 : Banyaknya Kejadian Bencana Alam Menurut Desa/Kelurahan dan Jenis Bencana Alam di Kecamatan Jonggat, 2018

Desa/Kelurahan	Gempa Bumi	Tsunami	Gunung Meletus	Tanah Longsor
(1)	(2)	(3)	(4)	(5)
Labulia	2	-	-	-
Sukarara	2	-	-	-
Puyung	2	-	-	-
Gemel	2	-	-	-
Barejulat	2	-	-	-
Bunkate	2	-	-	-
Nyerot	2	-	-	-
Batutulis	2	-	-	-
Jelantik	2	-	-	-
Ubung	2	-	-	-
Bonjeruk	2	-	-	-
Perina	2	-	-	-
Pengenjejk	2	-	-	-
Jumlah	26	-	-	-

Tabel 4.17 : Lanjutan

Desa/Kelurahan	Banjir	Banjir Bandang	Kekeringan
(1)	(6)	(7)	(8)
Labulia	-	-	1
Sukarara	-	-	-
Puyung	-	-	-
Gemel	-	-	-
Barejulat	-	-	-
Bunkate	-	-	-
Nyerot	-	-	-
Batutulis	-	-	1
Jelantik	-	-	-
Ubung	-	-	-
Bonjeruk	-	-	-
Perina	-	-	-
Pengenjekek	-	-	-
Jumlah	-	-	2

Tabel 4.17 : Lanjutan

Desa/Kelurahan	Kebakaran Hutan dan Lahan	Angin Puyuh/ Puting Beliung/ Topan	Gelombang Pasang Laut
(1)	(9)	(10)	(11)
Labulia	-	-	-
Sukarara	-	-	-
Puyung	-	-	-
Gemel	-	-	-
Barejulat	-	1	-
Bunkate	-	-	-
Nyerot	-	-	-
Batutulis	-	-	-
Jelantik	-	-	-
Ubung	-	-	-
Bonjeruk	-	-	-
Perina	-	-	-
Pengjenjek	-	-	-
Jumlah	-	1	-

Sumber : BPS, Pendataan Potensi Desa (Podes) 2019

Tabel 4.18 : Banyaknya Korban Jiwa Akibat Bencana Alam Menurut Desa/Kelurahan dan Jenis Bencana Alam di Kecamatan Jonggat, 2018

Desa/Kelurahan	Gempa Bumi	Tsunami	Gunung Meletus	Tanah Longsor
(1)	(2)	(3)	(4)	(5)
Labulia	-	-	-	-
Sukarara	-	-	-	-
Puyung	-	-	-	-
Gemel	-	-	-	-
Barejulat	-	-	-	-
Bunkate	-	-	-	-
Nyerot	-	-	-	-
Batutulis	-	-	-	-
Jelantik	-	-	-	-
Ubung	-	-	-	-
Bonjeruk	-	-	-	-
Perina	-	-	-	-
Pengenjek	-	-	-	-
Jumlah	-	-	-	-

Tabel 4.18 : Lanjutan

Desa/Kelurahan	Banjir	Banjir Bandang	Kekeringan
(1)	(6)	(7)	(8)
Labulia	-	-	-
Sukarara	-	-	-
Puyung	-	-	-
Gemel	-	-	-
Barejulat	-	-	-
Bunkate	-	-	-
Nyerot	-	-	-
Batutulis	-	-	-
Jelantik	-	-	-
Ubung	-	-	-
Bonjeruk	-	-	-
Perina	-	-	-
Pengenjekek	-	-	-
Jumlah	-	-	-

Tabel 4.18 : Lanjutan

Desa/Kelurahan	Kebakaran Hutan dan Lahan	Angin Puyuh/ Puting Beliung/ Topan	Gelombang Pasang Laut
(1)	(9)	(10)	(11)
Labulia	-	-	-
Sukarara	-	-	-
Puyung	-	-	-
Gemel	-	-	-
Barejulat	-	-	-
Bunkate	-	-	-
Nyerot	-	-	-
Batutulis	-	-	-
Jelantik	-	-	-
Ubung	-	-	-
Bonjeruk	-	-	-
Perina	-	-	-
Pengenjekek	-	-	-
Jumlah	-	-	-

Sumber : BPS, Pendataan Potensi Desa (Podes) 2019

Tabel 4.19 : Keberadaan Fasilitas/Upaya Antisipasi/Mitigasi Bencana Alam Menurut Desa/Kelurahan di Kecamatan Jonggat, 2019

Desa/Kelurahan	Sistem Peringatan Dini Bencana Alam	Sistem Peringatan Dini Khusus Tsunami	Perlengkapan Keselamatan
(1)	(2)	(3)	(4)
Labulia	Tidak Ada	Bukan Wilayah Potensi Tsunami	Tidak Ada
Sukarara	Tidak Ada	Bukan Wilayah Potensi Tsunami	Tidak Ada
Puyung	Tidak Ada	Bukan Wilayah Potensi Tsunami	Tidak Ada
Gemel	Tidak Ada	Bukan Wilayah Potensi Tsunami	Tidak Ada
Barejulat	Tidak Ada	Bukan Wilayah Potensi Tsunami	Tidak Ada
Bunkate	Tidak Ada	Tidak Ada	Tidak Ada
Nyerot	Tidak Ada	Bukan Wilayah Potensi Tsunami	Tidak Ada
Batutulis	Tidak Ada	Bukan Wilayah Potensi Tsunami	Tidak Ada
Jelantik	Tidak Ada	Bukan Wilayah Potensi Tsunami	Tidak Ada
Ubung	Tidak Ada	Bukan Wilayah Potensi Tsunami	Tidak Ada
Bonjeruk	Tidak Ada	Tidak Ada	Tidak Ada
Perina	Tidak Ada	Tidak Ada	Tidak Ada
Pengenjek	Tidak Ada	Bukan Wilayah Potensi Tsunami	Tidak Ada

Sumber : BPS, Pendataan Potensi Desa (Podes) 2019

Tabel 4.19 : Lanjutan

Desa/Kelurahan	Rambu-rambu dan Jalur Evakuasi Bencana	Pembuatan, Perawatan, atau Normalisasi: Sungai, Kanal, Tanggul, Parit, Drainase, Waduk, Pantai, dll
(1)	(5)	(6)
Labulia	Tidak Ada	Tidak Ada
Sukarara	Tidak Ada	Tidak Ada
Puyung	Tidak Ada	Tidak Ada
Gemel	Tidak Ada	Tidak Ada
Barejulat	Tidak Ada	Tidak Ada
Bunkate	Tidak Ada	Tidak Ada
Nyerot	Tidak Ada	Tidak Ada
Batutulis	Tidak Ada	Tidak Ada
Jelantik	Tidak Ada	Tidak Ada
Ubung	Tidak Ada	Tidak Ada
Bonjeruk	Tidak Ada	Tidak Ada
Perina	Tidak Ada	Tidak Ada
Pengenjek	Tidak Ada	Tidak Ada

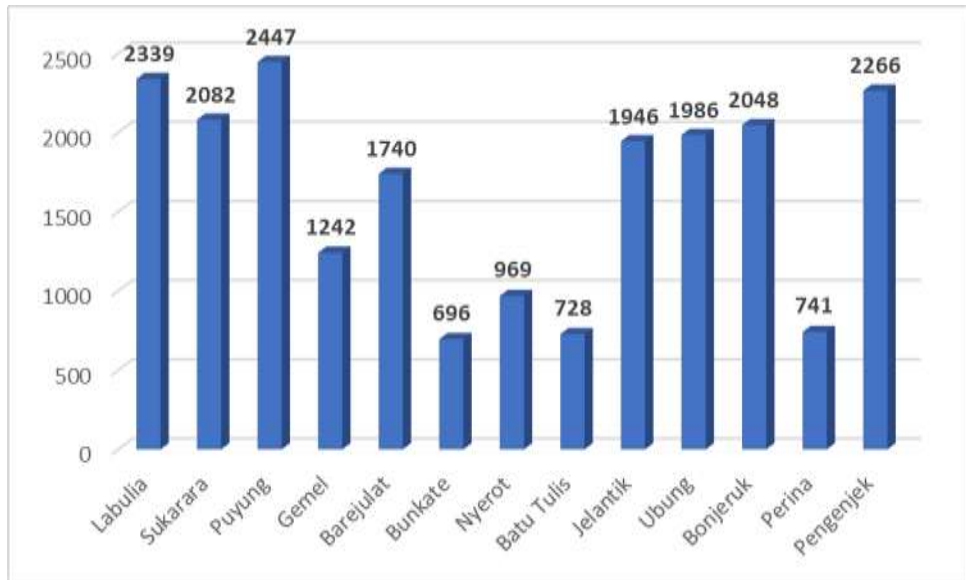
Sumber : BPS, Pendataan Potensi Desa (Podes) 2019

Tabel 4.20: Banyaknya Desa/Kelurahan yang Memiliki Kelompok Kegiatan Olahraga Menurut Jenis Olahraga dan Ketersediaan Fasilitas/Lapangan Olahraga di Kecamatan Jonggat, 2019

Jenis Olahraga	Kondisi Fasilitas/Lapangan Olahraga			Tidak Ada Fasilitas/Lapangan Olahraga
	Baik	Rusak Sedang	Rusak Parah	
(1)	(2)	(3)	(4)	(5)
Sepak bola	1	4	-	8
Bola voli	6	4	1	2
Bulu tangkis	4	-	2	7
Bola basket	-	-	-	13
Tenis lapangan	-	1	-	13
Tenis meja	2	2	-	9
Futsal	-	-	-	13
Renang	-	-	-	13
Bela diri (pencak silat, karate, dll)	-	-	-	13
Bilyard	-	-	-	13
Pusat kebugaran (senam, fitness, aerobik, dll)	-	-	-	13
Lainnya	-	-	-	13

Sumber : BPS, Pendataan Potensi Desa (Podes) 2019

Tabel 4. Jumlah Pasangan Usia Subur di Kecamatan Jonggat Menurut Desa 2019



BAB V PERTANIAN



BAB V

P E R T A N I A N

Kesemarakan kegiatan di sektor pertanian sangat tergantung dari struktur tanah, sumber mata air, curah hujan dan beberapa faktor lainnya. Letak wilayah Kecamatan Jonggat yang berbatasan dengan wilayah pegunungan menyebabkan curah hujan cukup tinggi, serta sumber air juga memadai. Kondisi ini menyebabkan produksi pertanian khususnya padi dan palawija relatif stabil.

Pembangunan sarana irigasi seperti waduk/DAM, bendungan, Embung dan saluran irigasi semakin diharapkan dalam rangka untuk meningkatkan produksi pertanian. Dengan semakin baiknya sistem irigasi maka aktifitas di sektor pertanian akan semakin meningkat sehingga tingkat kesejahteraan petani akan semakin baik sehubungan hasil pertanian mengalami peningkatan.

Usaha untuk meningkatkan kesejahteraan petani harus terus diupayakan melalui kebijakan yang komprehensif dan berkelanjutan mengingat sebagian besar masyarakat di Kecamatan Jonggat bergantung dari aktifitas di sektor pertanian.

Untuk menunjang usaha pertanian, peranan organisasi di lingkup pertanian semakin diperlukan agar produktivitas pertanian tetap dapat di pertahankan bahkan ditingkatkan.

Tabel 5.5 : Banyaknya Embung Desa Menurut Desa/Kelurahan di Kecamatan Jonggat, 2018 dan 2019

Desa	2018	2019
(1)	(2)	(3)
Labulia	-	-
Sukarara	1	1
Puyung	1	1
Gemel	-	-
Barejulat	-	-
Bunkate	-	-
Nyerot	2	2
Batutulis	1	1
Jelantik	-	-
Ubung	-	-
Bonjeruk	-	-
Perina	-	-
Pengenjek	5	5
Jumlah	-	-

Sumber: BPS, Pendataan Potensi Desa (Podes) 2018 dan 2019

BAB VI PERHUBUNGAN



BAB VI

PERHUBUNGAN DAN TELEKOMUNIKASI

Salah satu sarana perhubungan yang memiliki peran cukup signifikan dalam ikut serta menunjang kemajuan perekonomian termasuk sangat berpengaruh terhadap kondisi sosial masyarakat adalah sarana jalan.

Sampai tahun 2019 fasilitas jalan yang ada di Kecamatan Jonggat sudah tersebar hampir merata di semua desa. Terkait dengan itu maka alat angkutan umum yang biasa digunakan oleh masyarakat untuk kegiatan perekonomian adalah kendaraan roda empat serta kendaraan roda dua. Disamping itu kendaraan tidak bermotor seperti cidomo, gerobak maupun sepeda tetap digunakan oleh masyarakat sebagai sarana transportasi alternatif.

Kehidupan sosial ekonomi masyarakat pedesaan mengalami kemajuan yang cukup pesat dengan semakin mudahnya mobilisasi penduduk antar wilayah sehubungan pembangunan di bidang transportasi menunjukkan kemajuan yang cukup signifikan.

Untuk media informasi dan rekreasi, keberadaan TV dan Telepon Seluler semakin merata terdapat dalam setiap rumahtangga. Semakin meningkatnya kepemilikan kedua jenis alat informasi dan rekreasi ini tidak terlepas dengan semakin meningkatnya pendapatan masyarakat.

Tabel 6.1 : Sarana Transportasi Antar Desa/Kelurahan Menurut Desa/Kelurahan di Kecamatan Jonggat, 2019

Desa/Kelurahan	Jenis Transportasi	Keberadaan Angkutan Umum
(1)	(2)	(3)
Labulia	Darat	Ada, Tanpa Trayek Tetap
Sukarara	Darat	Ada, Tanpa Trayek Tetap
Puyung	Darat	Ada, Dengan Trayek Tetap
Gemel	Darat	Ada, Tanpa Trayek Tetap
Barejulat	Darat	Ada, Tanpa Trayek Tetap
Bunkate	Darat	Ada, Tanpa Trayek Tetap
Nyerot	Darat	Ada, Dengan Trayek Tetap
Batutulis	Darat	Tidak Ada Angkutan Umum
Jelantik	Darat	Ada, Dengan Trayek Tetap
Ubung	Darat	Ada, Dengan Trayek Tetap
Bonjeruk	Darat	Tidak Ada Angkutan Umum
Perina	Darat	Ada, Tanpa Trayek Tetap
Pengenjek	Darat	Ada, Tanpa Trayek Tetap

Sumber : BPS, Pendataan Potensi Desa (Podes) 2019

Tabel 6.2 : Kondisi Jalan Darat Antar Desa/Kelurahan Menurut Desa/Kelurahan di Kecamatan Jonggat, 2019

Desa/Kelurahan	Jenis Permukaan Jalan	Dapat Dilalui Kendaraan Bermotor Roda 4 atau Lebih
(1)	(2)	(3)
Labulia	Aspal/Beton	Sepanjang Tahun
Sukarara	Aspal/Beton	Sepanjang Tahun
Puyung	Aspal/Beton	Sepanjang Tahun
Gemel	Aspal/Beton	Sepanjang Tahun
Barejulat	Aspal/Beton	Sepanjang Tahun
Bunkate	Aspal/Beton	Sepanjang Tahun
Nyerot	Aspal/Beton	Sepanjang Tahun
Batutulis	Aspal/Beton	Sepanjang Tahun
Jelantik	Aspal/Beton	Sepanjang Tahun
Ubung	Aspal/Beton	Sepanjang Tahun
Bonjeruk	Aspal/Beton	Sepanjang Tahun
Perina	Aspal/Beton	Sepanjang Tahun
Pengengk	Aspal/Beton	Sepanjang Tahun

Sumber : BPS, Pendataan Potensi Desa (Podes) 2019

Tabel 6.3 : Jumlah Menara dan Operator Layanan Komunikasi Telepon Seluler Serta Kondisi Sinyal Telepon Seluler Menurut Desa/Kelurahan di Kecamatan Jonggat, 2019

Desa/Kelurahan	Jumlah Menara Telepon Seluler (BTS)	Jumlah Operator Layanan Komunikasi Telepon Seluler Yang Menjangkau di Desa/Kelurahan	Kondisi Sinyal Telepon Seluler di Sebagian Besar Wilayah Desa/Kelurahan
(1)	(2)	(3)	(4)
Labulia	3	5	Kuat
Sukarara	2	5	Kuat
Puyung	3	5	Kuat
Gemel	1	5	Kuat
Barejulat	2	5	Kuat
Bunkate	1	5	Kuat
Nyerot	3	5	Kuat
Batutulis	0	5	Kuat
Jelantik	3	5	Kuat
Ubung	2	5	Kuat
Bonjeruk	2	5	Kuat
Perina	1	5	Lemah
Pengenjek	3	5	Kuat
Jonggat	26	65	

Sumber : BPS, Pendataan Potensi Desa (Podes) 2019

Tabel 6.4 : Keberadaan Kantor Pos/Pos Pembantu/Rumah Pos dan Perusahaan/Agen Jasa Ekspedisi Swasta Menurut Desa/Kelurahan di Kecamatan Jonggat, 2019

Desa/Kelurahan	Kantor Pos/Pos Pembantu/Rumah Pos	Perusahaan/Agen Jasa Ekspedisi Swasta
(1)	(2)	(3)
Labulia	Tidak Ada	Tidak Ada
Sukarara	Tidak Ada	Tidak Ada
Puyung	Tidak Ada	Tidak Ada
Gemel	Tidak Ada	Tidak Ada
Barejulat	Tidak Ada	Tidak Ada
Bunkate	Tidak Ada	Tidak Ada
Nyerot	Tidak Ada	Tidak Ada
Batutulis	Tidak Ada	Tidak Ada
Jelantik	Tidak Ada	Tidak Ada
Ubung	Beroperasi	Beroperasi
Bonjeruk	Tidak Ada	Tidak Ada
Perina	Tidak Ada	Tidak Ada
Pengenjek	Tidak Ada	Tidak Ada

Sumber : BPS, Pendataan Potensi Desa (Podes) 2019

BAB VII EKONOMI



BAB VII EKONOMI

Dalam publikasi ini data yang disajikan adalah data saran penunjang perekonomian di Kecamatan Jonggat, Mulai dari warung, pertokoan, sarana akomodasi hingga fasilitas perbankan.

Perekonomian akan tumbuh dengan baik jika sarana dan prasarana penunjang kegiatan ekonomi masyarakat tersedia dan dapat dijangkau dengan mudah. Fasilitas perbankan yang di kabupaten lombok tengah sudah menjangkau seluruh kecamatan dan melayani masyarakat dari semua kalangan. Pasar sebagai tempat transaksi antara produsen dan konsumen pun sudah tersebar di seluruh kecamatan di Kabupaten Lombok Tengah. Dengan tersedianya seluruh fasilitas perekonomian ini diharapkan perekonomian masyarakat Lombok Tengah dapat tumbuh dan berkembang

Tabel 7.1 : Banyaknya Sarana dan Prasarana Ekonomi Menurut Desa/Kelurahan dan Jenisnya di Kecamatan Jonggat, 2019

Desa/Kelurahan	Kelompok Pertokoan	Pasar dengan Bangunan Permanen	Pasar dengan Bangunan Semi Permanen	Pasar Tanpa Bangunan
(1)	(2)	(3)	(4)	(5)
Labulia	-	-	-	-
Sukarara	-	-	2	-
Puyung	1	-	1	-
Gemel	-	-	-	1
Barejulat	-	-	-	1
Bunkate	-	-	1	-
Nyerot	-	-	-	-
Batutulis	-	-	-	-
Jelantik	-	-	1	-
Ubung	-	-	1	-
Bonjeruk	-	-	1	-
Perina	-	-	-	-
Pengenjek	-	-	-	1
Jonggat	1	-	7	3

Tabel 7.1 : Lanjutan

Desa/Kelurahan	Minimarket/ Swalayan ¹	Toko/Warung Kelontong	Restoran/ Rumah Makan
(1)	(6)	(7)	(8)
Labulia	2	95	-
Sukarara	3	67	2
Puyung	4	158	-
Gemel	-	62	-
Barejulat	-	64	-
Bunkate	-	27	-
Nyerot	1	35	-
Batutulis	-	36	-
Jelantik	2	134	1
Ubung	2	66	-
Bonjeruk	2	86	-
Perina	-	22	-
Pengenjek	-	192	3
Jonggat	16	1044	6

Tabel 7.1 : Lanjutan

Desa/Kelurahan	Warung/Kedai Makanan	Hotel	Hostel/Motel/Losmen/Wisma
(1)	(9)	(10)	(11)
Labulia	3	-	-
Sukarara	1	-	-
Puyung	36	-	-
Gemel	1	-	-
Barejulat	-	-	-
Bunkate	5	-	-
Nyerot	6	-	-
Batutulis	-	-	-
Jelantik	3	-	-
Ubung	7	-	-
Bonjeruk	3	-	-
Perina	5	-	-
Pengenjek	3	-	-
Jonggat	73	-	-

Catatan: ¹ yang memiliki luas < 400 m²

Sumber : BPS, Pendataan Potensi Desa (Podes) 2019

Tabel 7.2 : Banyaknya Sarana Lembaga Keuangan Yang Beroperasi Menurut Desa/Kelurahan dan Jenisnya di Kecamatan Jonggat, 2019

Desa/Kelurahan	Bank Umum Pemerintah	Bank Umum Swasta	Bank Perkreditan Rakyat
(1)	(2)	(3)	(4)
Labulia	-	-	-
Sukarara	-	-	-
Puyung	1	-	-
Gemel	-	-	-
Barejulat	-	-	-
Bunkate	-	-	-
Nyerot	-	-	-
Batutulis	-	-	-
Jelantik	-	-	-
Ubung	1	-	1
Bonjeruk	-	-	-
Perina	-	-	-
Pengenjek	-	-	-
Jonggat	2	-	1

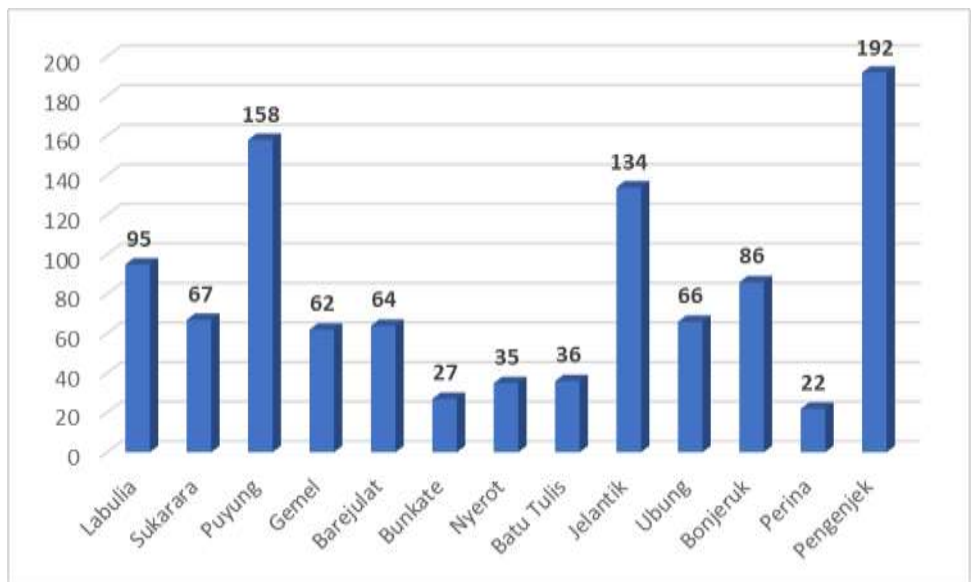
Sumber : BPS, Pendataan Potensi Desa (Podes) 2019

Tabel 7.3 : Banyaknya Koperasi yang Masih Aktif Menurut Desa/Kelurahan dan Jenis Koperasi di Kecamatan Jonggat, 2019

Rincian	Koperasi Unit desa (KUD)	Koperasi Industri Kecil dan Kerajinan Rakyat (Kopinkra)	Koperasi Simpan Pinjam (Kospin)	Koperasi Lainnya
(1)	(2)	(3)	(4)	(5)
Labulia	-	-	1	-
Sukarara	1	1	1	1
Puyung	1	-	3	-
Gemel	-	-	-	-
Barejulat	-	-	2	-
Bunkate	-	-	-	-
Nyerot	-	-	-	-
Batutulis	-	-	-	-
Jelantik	-	-	-	-
Ubung	1	-	1	2
Bonjeruk	-	-	-	-
Perina	-	-	-	-
Pengenjek	-	-	-	-
Jonggat	3	1	8	3

Sumber : BPS, Pendataan Potensi Desa (Podes) 2019

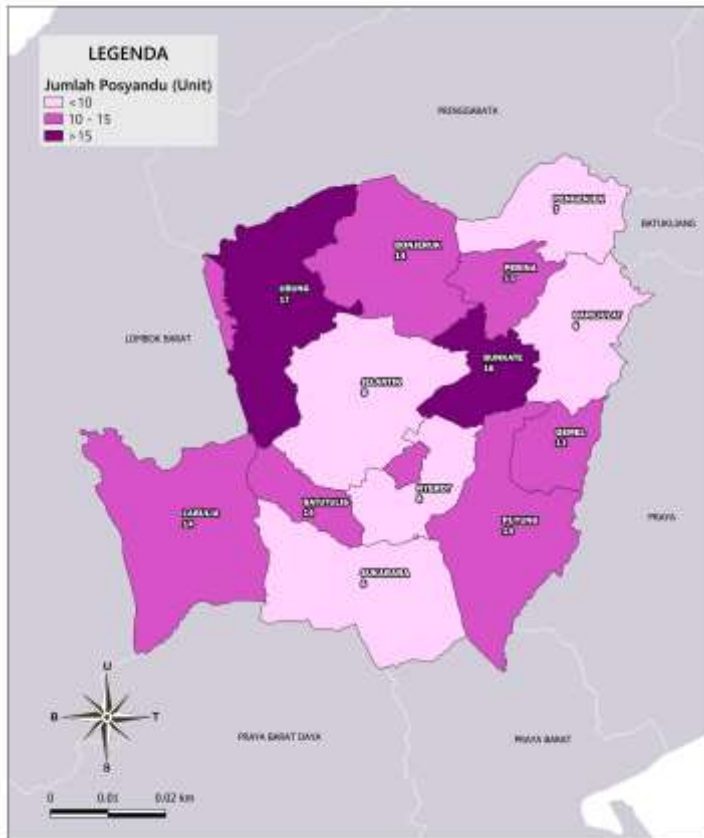
Grafik 6. Jumlah Toko/Kios Kelontong di Kecamatan Jonggat Menurut Desa Tahun 2019



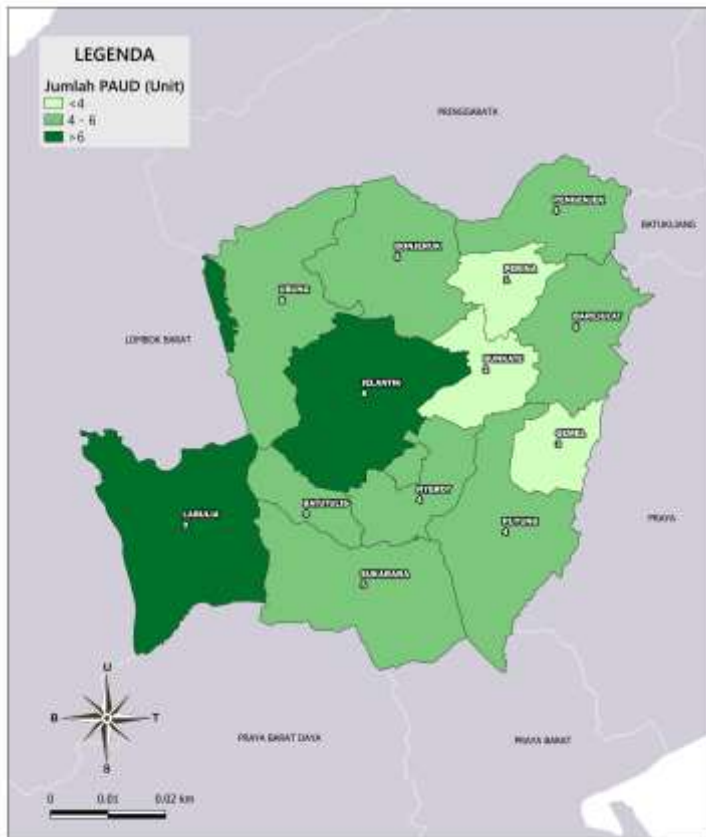
LAMPIRAN

Peta Tematik Kecamatan Jonggat

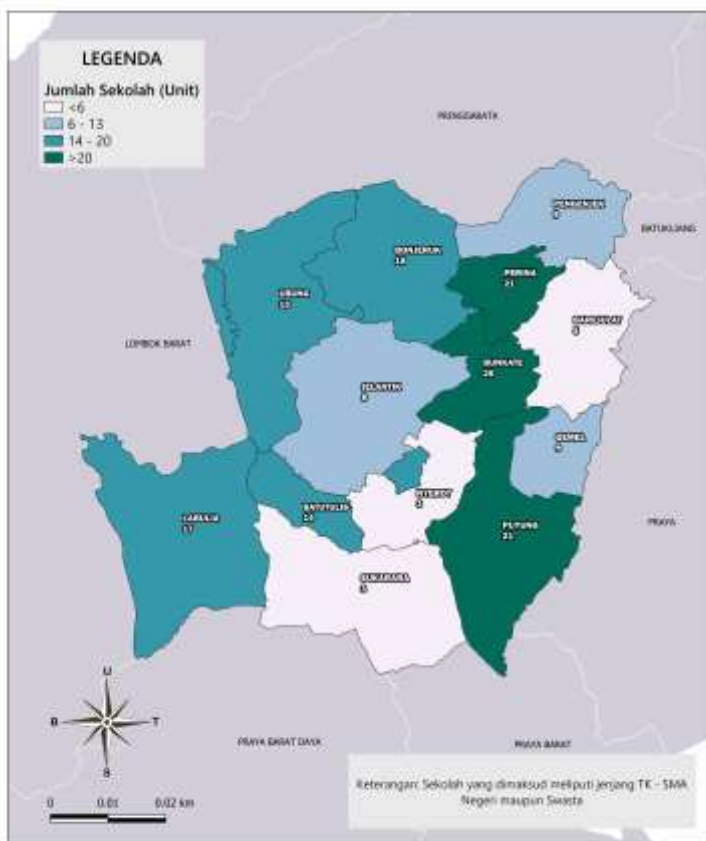
JUMLAH POSYANDU DI KECAMATAN JONGGAT MENURUT DESA TAHUN 2019



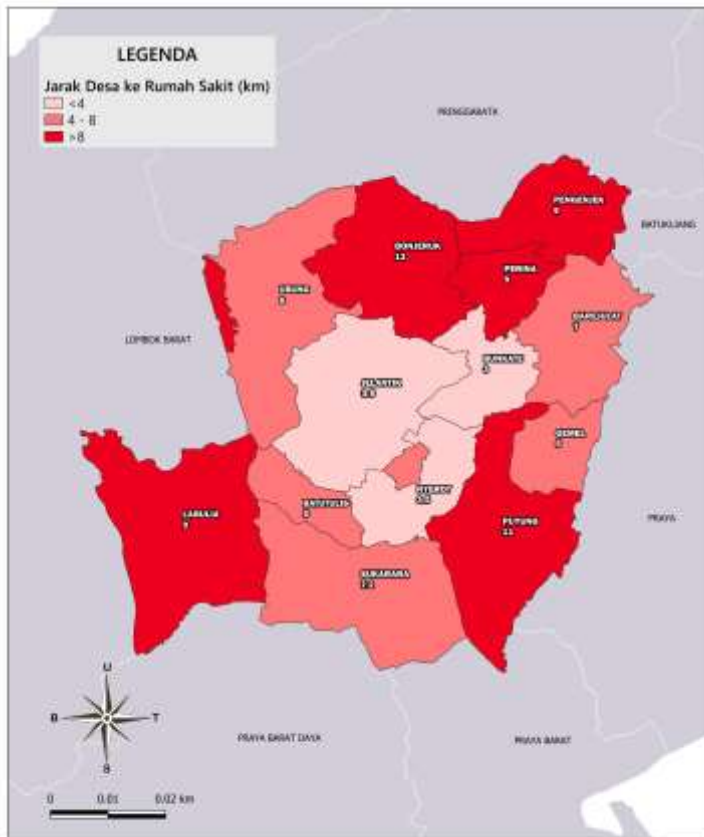
JUMLAH PAUD DI KECAMATAN JONGGAT MENURUT DESA TAHUN 2019



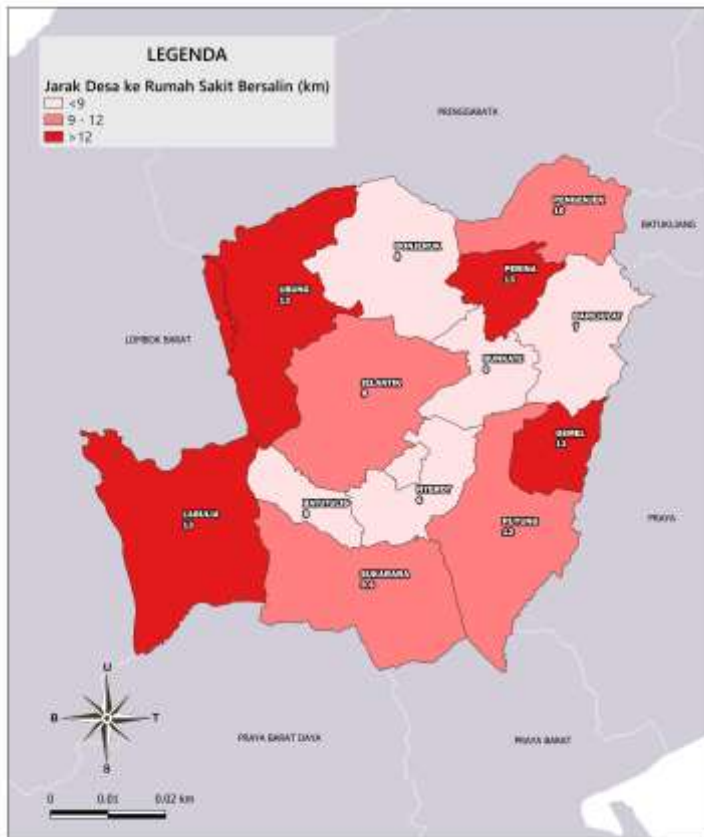
JUMLAH SEKOLAH DI KECAMATAN JONGGAT MENURUT DESA TAHUN 2019



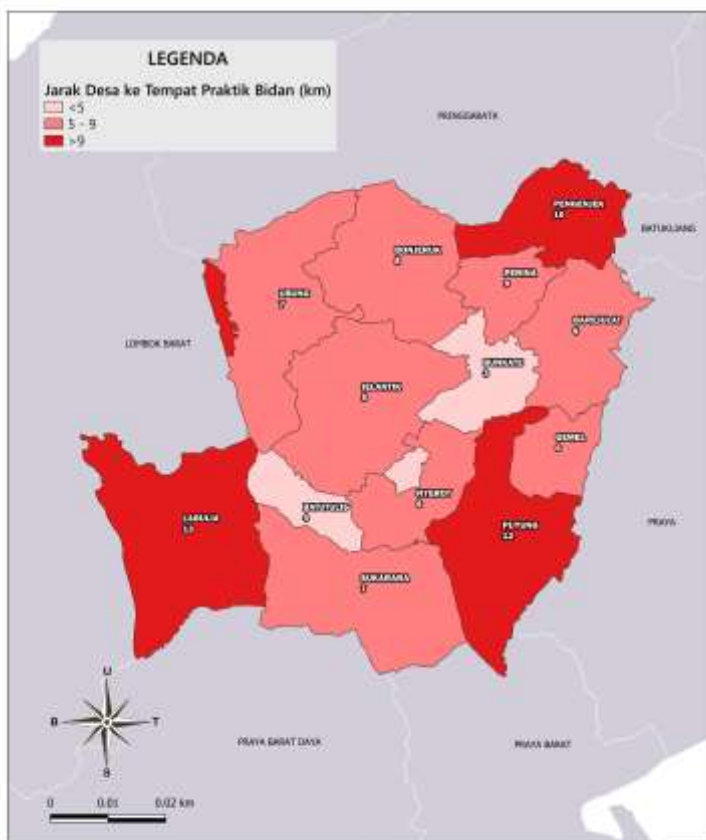
JARAK DESA DI KECAMATAN JONGGAT KE RUMAH SAKIT TERDEKAT TAHUN 2019



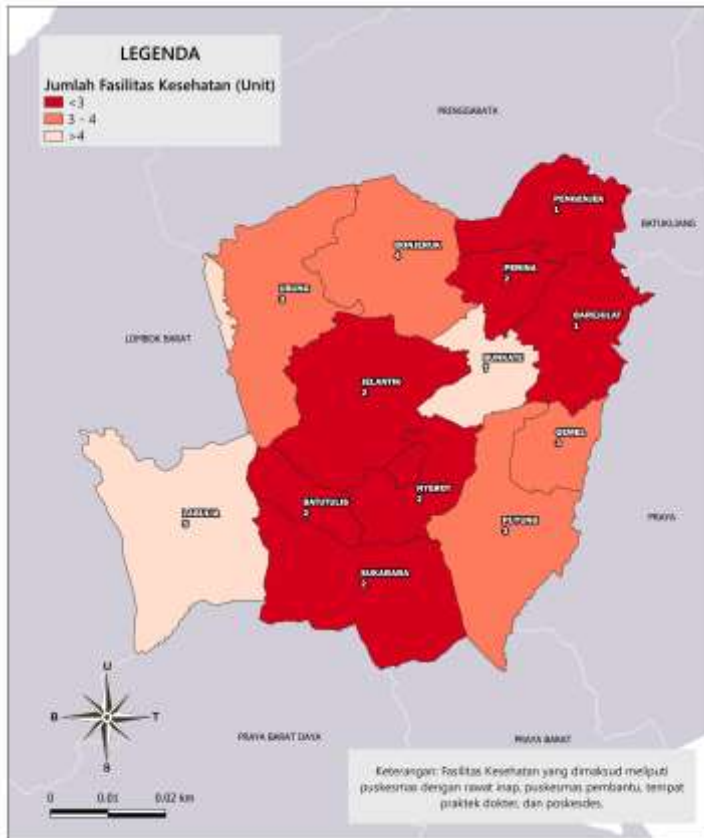
JARAK DESA DI KECAMATAN JONGGAT KE RUMAH SAKIT BERSALIN TAHUN 2019



JARAK DESA DI KECAMATAN JONGGAT KE TEMPAT PRAKTIK BIDAN TAHUN 2019



JUMLAH FASILITAS KESEHATAN DI KECAMATAN JONGGAT MENURUT DESA TAHUN 2019



JUMLAH SARANA PERDAGANGAN DI KECAMATAN JONGGAT MENURUT DESA TAHUN 2019

