

# **STATISTIK DAN SPASIAL KECAMATAN JANAPRIA 2019**





**H. MAHLAN, S.Sos**  
**CAMAT JANAPRIA**



## KATA PENGANTAR

Sejalan dengan makin meningkatnya kegiatan pembangunan di berbagai bidang seperti bidang sosial, budaya, ekonomi dan lainnya, maka kebutuhan terhadap data dan informasi terkait dengan bidang-bidang tersebut juga semakin meningkat.

Guna memenuhi kebutuhan tersebut secara berkala BPS Kabupaten Lombok Tengah melalui Koordinator Statistik Kecamatan melakukan kegiatan penyusunan Publikasi "**STATISTIK DAN SPASIAL KECAMATAN JANAPRIA 2019**". Publikasi ini memuat data dan informasi terkait dengan dinamika pembangunan di Kecamatan Janapria, baik data dan informasi pembangunan sektor pemerintahan, kependudukan, pendidikan, kesehatan, pertanian, perdagangan, dan lainnya.

Terima kasih dan penghargaan setinggi-tingginya tak lupa kami sampaikan kepada segenap dinas/instansi Nivo kecamatan maupun kabupaten serta pihak lain karena atas kerjasama dan bantuannya publikasi ini dapat kami selesaikan tepat pada waktunya.

Kesempurnaan kualitas publikasi ini ke depan sama-sama kita harapkan untuk itu kami sangat mengharapkan saran dan kritik yang konstruktif sehingga publikasi yang lebih baik dapat kita wujudkan.

Janapria, September 2019

KOORDINATOR STATISTIK  
KECAMATAN JANAPRIA

**NAJAMUDIN**  
NIP.



## KATA SAMBUTAN

Marilah kita panjatkan puji syukur kehadirat Allah SWT, Tuhan Yang Maha Kuasa atas berkat limpahan rahmat dan karuniaNya sehingga publikasi " **STATISTIK DAN SPASIAL KECAMATAN JANAPRIA 2019**" ini dapat diterbitkan tepat pada waktunya.

Kehadiran publikasi ini sangat dinantikan oleh berbagai pihak sebagai sumber data dalam merumuskan perencanaan pembangunan yang efektif dan efisien sehingga output yang dihasilkan sesuai dengan harapan masyarakat.

Rangkuman data dalam publikasi ini menggambarkan potensi dan hasil-hasil pembangunan yang telah dicapai. Oleh karena itu kami harapkan kepada seluruh pimpinan dinas/instansi maupun pihak-pihak terkait lainnya untuk memberikan data yang dibutuhkan sehingga publikasi ini mempunyai cakupan data yang cukup luas dan kualitasnya dari waktu ke waktu semakin meningkat.

Kepada seluruh pimpinan dan staf BPS Kabupaten Lombok Tengah/Koordinator Statistik, dinas/instansi dan pihak-pihak lain yang telah bekerja secara maksimal sehingga publikasi ini dapat diwujudkan, kami sampaikan terima kasih.

Kami harapkan publikasi ini dapat memberikan manfaat sebesar-besarnya bagi kepentingan pembangunan daerah dan masyarakat Nusa Tenggara Barat pada umumnya dan Lombok Tengah pada khususnya.

Janapria, September 2019

CAMAT JANAPRIA

**H. MAHLAN S.Sos**

NIP. 196212311989031052



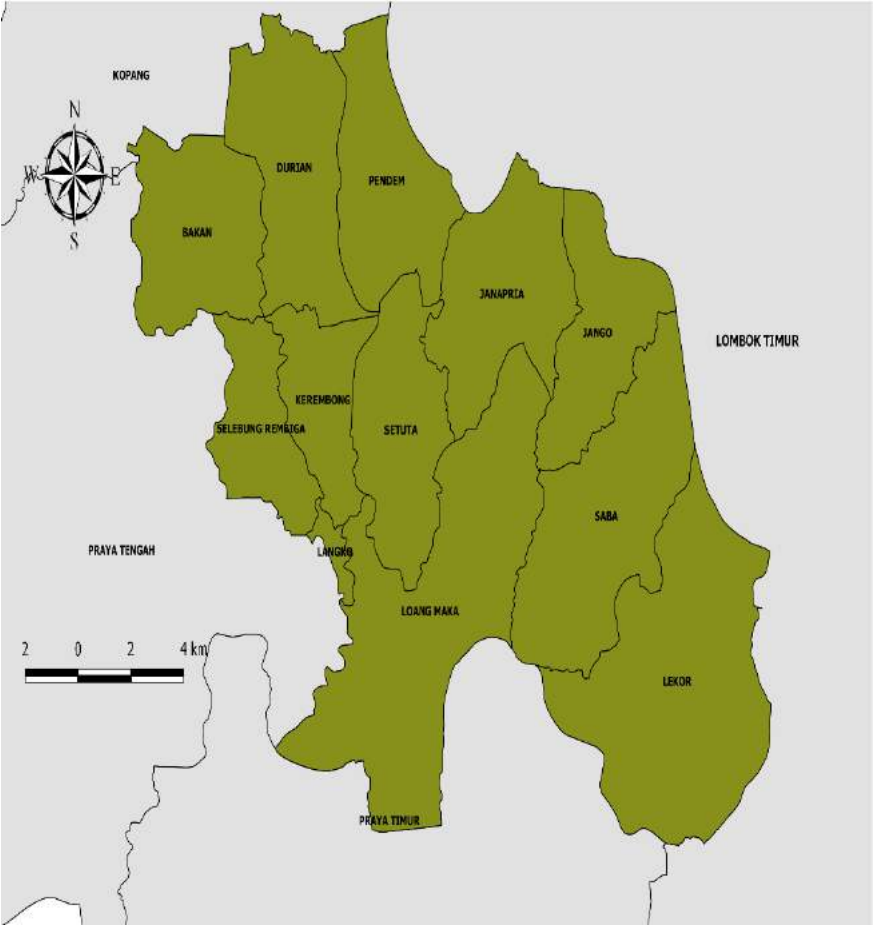


## **ARTI YANG DIGUNAKAN DALAM TABEL DAN GRAFIK**

1. Tiga titik (...) berarti angka tidak tersedia
2. Garis pendek (-) berarti kosong (0) atau angka dapat diabaikan
3. Koma (,) dalam angka digunakan dalam tanda desimal



# PETA WILAYAH KECAMATAN JANAPRIA





# DAFTAR ISI

KATA PENGANTAR .....	V
KATA SAMBUTAN.....	VII
ARTI YANG DIGUNAKAN DALAM TABEL DAN GRAFIK.....	IX
PETA WILAYAH .....	XI
KECAMATAN JANAPRIA .....	XI
DAFTAR ISI.....	xiii
BAB I.....	1
G E O G R A F I S.....	1
GEOGRAFIS .....	3
Tabel 1.1 : Luas Wilayah Menurut Jenis Tanah di Kecamatan Janapria Tahun 2017 (km <sup>2</sup> ).....	5
Tabel 1.2 : Luas Tanah Kering Menurut Penggunaan di Kecamatan Janapria Tahun 2017 (km <sup>2</sup> ).....	6
SUMBER: KOORDINATOR STATISTIK KECAMATAN JANAPRIA.....	6
Tabel 1.3 : Persentase Luas Wilayah Dirinci per Desa di Kecamatan Janapria Tahun 2017.....	7
Tabel 1.4 : Jarak Antar Kota di Kabupaten Lombok Tengah Tahun 2018 (Km).....	8
BAB II .....	13
P E M E R I N T A H A N.....	13
Tabel 2.1 : Jumlah Aparat Pemerintahan Menurut Desa di Kecamatan Janapria Tahun 2017.....	17
Tabel 2.2 : Jumlah Aparat Desa Dirinci Menurut Tingkat Pendidikan di Kecamatan Janapria Tahun 2017 .....	20
Tabel 2.3 : Jumlah Dusun/Lingkungan, RW dan RT menurut Desa di Kecamatan Janapria Tahun 2018 .....	21
Tabel 2.4 : Jumlah Peraturan Desa Yang Diterbitkan di Kecamatan Janapria Tahun 2018.....	22
BAB III .....	25
P E N D U D U K.....	25
Tabel 3.1 : Banyaknya Rumah Tangga dan Penduduk Dirinci Per Kecamatan di Kabupaten Lombok Tengah Tahun 2018 .....	29
Tabel 3.2 : Banyaknya Rumah Tangga dan Penduduk di Kecamatan Janapria Tahun 2018.....	30
Tabel 3.3 : .....	31

Rata-rata Jumlah Anggota Rumah Tangga di Kecamatan Janapria Tahun 2018 .....	31
Kepadatan Penduduk di Kecamatan Janapria Tahun 2018.....	32
Sex Ratio Penduduk di Kecamatan Janapria Tahun 2018 .....	33
Tabel 3.6. : Jumlah Kepala Keluarga, Kepala Keluarga Pemakai Listrik dan persentasenya di Rinci Menurut Desa di Kecamatan Janapria Tahun 2018 .....	35
Tabel 3.7. : Persentase Rumah Tangga Menurut Desa dan Mata Pencaharian Tahun 2018.....	36
Tabel 3.8: Jumlah Penduduk yang Bekerja di Luar Negeri Menurut Desa Tahun 2017.....	37
BAB IV.....	43
S O S I A L.....	43
Tabel 4.1 : Banyaknya Pos Pendidikan Anak Usia Dini (PAUD) Dirinci Per Desa di Kecamatan Janapria Tahun 2018.....	47
Tabel 4.2 : Banyaknya SekolahTK/RA/BA Dirinci Per Desa di Kecamatan Janapria Tahun 2018.....	48
Tabel 4.3 : Banyaknya Sekolah SD/MI Dirinci per Desa di Kecamatan Janapria Tahun 2018.....	49
Tabel 4.4 : Banyaknya Sekolah SMP/MTS Dirinci per Desa di Kecamatan Janapria Tahun 2018.....	50
Tabel 4.5 : Banyaknya Sekolah SMU/MA Dirinci per Desa di Kecamatan Janapria Tahun 2018.....	51
Tabel 4.6 : Banyaknya Sekolah SMK Dirinci per Desa di Kecamatan Janapria Tahun 2018.....	52
Tabel 4.7 : Banyaknya Sekolah SDLB/SMPLB/SMALB Dirinci per Desa di Kecamatan Janapria Tahun 2018 .....	53
Tabel 4.8 : Banyaknya Pondok Pesantren dan Madrasah Diniyah Dirinci per Desa di Kecamatan Janapria Tahun 2015. ....	54
Tabel 4.9 : Banyaknya Penduduk Usia 7-15 Tahun Menurut Status Pendidikan Dirinci PerDesa di Kecamatan Janapria Tahun 2015.....	55
Tabel 4.10 : Persentase Kepala Keluarga Menurut Status Pendidikan Dirinci Per Desa di Kecamatan Janapria Tahun 2015 .....	56
Tabel 4.11 : Persentase Kepala Keluarga Menurut Status Pekerjaan di Kecamatan Janapria Tahun 2015 .....	57
Tabel 4.12 : Persentase Kepala Keluarga Menurut Lapangan Kerja di Kecamatan Janapria Tahun 2015 .....	58
Tabel 4.13 : Persentase Kepala Keluarga Menurut Status Perkawinan di Kecamatan Janapria Tahun 2015.....	60

Tabel 4.14 : Jumlah Pasangan Usia Subur di Kecamatan Janapria Tahun 2018 .....	61
Tabel 4.15 : Jumlah Peserta KB Aktif Menurut Alat Kontrasepsi yang Digunakan di Kecamatan Janapria Tahun 2018 .....	62
Tabel 4.16 : Peserta KB Aktif Menurut Jalur Pelayanan Di Kecamatan Janapria Tahun 2018.....	64
Tabel 4.17 : Jumlah Tempat Peribadatan di Kecamatan Janapria Tahun 2018.....	65
Tabel 4.18 : Jumlah Lembaga Kemasyarakatan Tahun 2018....	66
Tabel 4.19 : Jumlah Kegiatan Pendidikan Keterampilan Dirinci Menurut Desa di Kecamatan Janapria 2018 .....	68
Tabel 4.20 : Jumlah Sarana Pelayanan Kesehatan dirinci Menurut Desa di Kecamatan Janapria Tahun 2018 .....	70
Tabel 4.21 : Jumlah Tenaga Kesehatan dirinci Menurut Desa di Kecamatan Janapria Tahun 2018.....	72
Tabel 4.22 : Jumlah Peserta BPJS PBI, Jamkesda dan Penerima SKTM dirinci Menurut Desa di Kecamatan Janapria Tahun 2017 .....	74
Tabel 4.23 : Jumlah Penyandang Cacat Di Kecamatan Janapria dirinci Menurut Desa Tahun 2017 .....	75
Tabel 4.24 : Jumlah Pemukiman, Bangunan dan Keluarga di Bantaran Sungai Dirinci Menurut Desa Di Janapria Tahun 2018	77
Tabel 4.25 : Jumlah Pemukiman, Bangunan dan Keluarga di Bawah SUTET/SUTT/SUTTAS Dirinci Menurut Desa Di Janapria Tahun 2018.....	78
Tabel 4.26 : Jumlah Pos Polisi di Kecamatan Janapria Dirinci Menurut Desa Tahun 2018.....	79
Tabel 4.27 : Jumlah Pengunjung Puskesmas Janapria Dirinci Menurut Jenis Kelamin Per Bulan Tahun 2016 .....	80
BAB V.....	85
P E R T A N I A N .....	85
Tabel 5.1 : Luas Sawah Menurut Irigasi di Kecamatan Janapria Tahun 2015.....	89
Tabel 5.2 : Luas Tanam Padi di Kecamatan Janapria Tahun 2012 - 2016 .....	90
Tabel 5.3 : Luas Tanam. Rusak/Puso dan Luas Panen Tanaman Padi dan Palawija di Kecamatan Janapria Tahun 2016 .....	91
Tabel 5.4 : Luas Tanaman Palawija di Kecamatan Janapria Tahun 2016.....	92
Tabel 5.5 : Populasi Ternak Besar di Kecamatan Janapria Tahun 2016 .....	94

Tabel 5.6 : Populasi Ternak Kecil di Kecamatan Janapria Tahun 2016 .....	95
Tabel 5.7 : Populasi Unggas di Kecamatan Janapria Tahun 2016 .....	96
BAB VI.....	101
PERHUBUNGAN & TELEKOMUNIKASI .....	101
Tabel 6.1 : Jumlah Menara Base Transciever Station (BTS) yang Ada di Kecamatan Janapria Dirinci Menurut Desa tahun 2018	105
Tabel 6.2 : Jumlah Operator Layanan Komunikasi Telepon Seluler yang Menjangkau wilayah Desa di Kecamatan Janapria 2018 .....	106
Tabel 6.3 : Jumlah Kendaraan Bermotor di Kecamatan Janapria Tahun 2016.....	107
BAB VII.....	109
EKONOMI.....	109
Tabel 7.1 : Nilai Penerimaan Desa Dirinci Menurut Sumber Di Kecamatan Janapria 2017 (Juta Rupiah).....	113
Tabel 7.2 : Jumlah Industri Mikro dan Kecil di Kecamatan Janapria Dirinci Menurut Desa 2018.....	115
Tabel 7.3 : Jumlah Koperasi Aktif di Kecamatan Janapria Menurut Desa tahun 2018 .....	117
Tabel 7.3 : Jumlah Sarana Perekonomian di Kecamatan Janapria Menurut Desa Tahun 2018.....	118
Tabel 7.4 : Jumlah Sarana Lembaga Keuangan Yang Beroperasi di Desa/Kelurahan Kecamatan Janapria 2018.....	121



# BAB I GEOGRAFIS





# BAB I

## GEOGRAFIS

### 1.1 Letak Geografis

Kecamatan Janapria terletak di bagian Timur dari wilayah Kabupaten Lombok Tengah yakni antara 120° 47' sampai dengan 120° 50' bujur timur, dan 9° 13' sampai dengan 10° 2' lintang selatan, dengan luas wilayah sekitar 6.905 ha atau sekitar 5,71 % dari luas Kabupaten Lombok Tengah dan berada di urutan ke-7 dari 12 kecamatan dan terbagi menjadi 12 desa. Desa Janapria mekar menjadi desa Setuta dan desa Janapria sedangkan desa Saba mekar menjadi desa Jango dan desa Saba.

Wilayah Kecamatan Janapria yang memiliki ketinggian sekitar 325 meter dari permukaan air laut mempunyai struktur tanah yang cukup subur sehingga kegiatan di sektor pertanian sangat dominan dari aktifitas perekonomian masyarakat. Dilihat dari komposisi luas tanah sawah dengan tanah kering, terlihat luas tanah sawah mempunyai bagian relatif besar yakni sekitar 76 % sedangkan lahan kering sebesar 24 %.

Batas-batas wilayah Kecamatan Janapria adalah sebagai berikut

;

- Sebelah Utara : Kab. Lombok Timur dan Kec. Kopang
- Sebelah Timur : Kab. Lombok Timur
- Sebelah Selatan : Kec. Praya Timur
- Sebelah Barat : Kec. Kopang dan Kec. Praya

## **1.2 Iklim**

Iklim yang merupakan salah satu faktor alam yang sangat menentukan bagi kelangsungan pertumbuhan dan perkembangan dari flora dan fauna suatu wilayah. Disamping itu iklim sangat berperan terhadap aktifitas perekonomian khususnya di sektor pertanian penggunaan lahan.

Seperti halnya dengan kecamatan-kecamatan lainnya, iklim di Kecamatan Janapria tergolong iklim tropis yang ditandai dengan musim kemarau yang cukup panjang. Musim hujan terjadi mulai sekitar bulan Nopember sampai dengan April/Mei.

**Tabel 1.1 : Luas Wilayah Menurut Jenis Tanah di Kecamatan Janapria Tahun 2017 (km<sup>2</sup>)**

Desa	Tanah Sawah	Tanah Kering	Jumlah
(1)	(2)	(3)	(4)
1. Loang Maka	7,26	2,38	9,64
2. Langko	3,78	0,60	4,38
3. Selebung Rembiga	2,89	0,79	3,68
4. Bakan	2,32	1,84	3,45
5. Durian	2,45	0,77	4,76
6. Pendem	4,58	1,00	5,58
7. Janapria	3,49	3,13	6,62
8. Saba	3,90	3,05	6,95
9. Lekor	10,14	1,2	11,34
10. Kerembong	0,61	4,08	3,86
11. Jango	1,82	3,12	4,94
12. Setuta	3,37	0,66	4,03
Jumlah	46,61	22,62	69,05

Sumber: Koordinator Statistik Kecamatan Janapria

**Tabel 1.2 : Luas Tanah Kering Menurut Penggunaan di Kecamatan Janapria Tahun 2017 (km<sup>2</sup>)**

Desa	Kebun/ Tegalan/ Ladang	Rumah/ Pekarangan	Lainnya	Jumlah
(1)	(2)	(3)	(4)	(5)
1. Loang Maka	0,21	1,59	0,58	2,38
2. Langko	0,30	0,18	0,12	0,60
3. Selebung Rembiga	0,15	0,18	0,46	0,79
4. Bakan	1,19	0,29	0,36	1,84
5. Durian	0,50	0,20	0,07	0,77
6. Pendem	0,24	0,63	0,13	1,00
7. Janapria	0,32	2,06	0,75	3,13
8. Saba	2,42	0,58	0,05	3,05
9. Lekor	0,06	0,89	0,25	1,2
10. Kerembong	0,24	3,44	0,40	4,08
11. Jango	0,05	3,07	-	3,12
12. Setuta	0,05	0,61	-	0,66
Jumlah	6,36	3,49	3,45	22,62

Sumber: Koordinator Statistik Kecamatan Janapria

**Tabel 1.3 : Persentase Luas Wilayah Dirinci per Desa di Kecamatan Janapria Tahun 2017**

Desa	Luas Wilayah (km <sup>2</sup> )	Persentase (%)
(1)	(2)	(3)
1. Loang Maka	9,64	13,70
2. Langko	4,38	6,34
3. Selebung Rembiga	3,68	5,33
4. Bakan	3,45	5,00
5. Durian	4,76	6,89
6. Pendem	5,58	8,08
7. Janapria	6,62	9,59
8. Saba	6,95	10,07
9. Lekor	11,34	16,42
10. Kerembong	3,86	5,59
11. Jango	4,94	7,15
12. Setuta	4,03	5,84
Jumlah	69,05	100,00

Sumber: Koordinator Statistik Kecamatan Janapria

**Tabel 1.4 : Jarak Antar Kota di Kabupaten Lombok Tengah Tahun 2018 (Km)**

Kota <i>Towns</i>	Praya	Batu nyala	Penu jak	Darek	Seng kol	Mujur
(1)	(2)	(3)	(4)	(5)	(6)	(7)
1. Praya	-	2.5	7	10	15	10
2. Batunyala	2.5	-	9.5	12.5	9	7.5
3. Penujak	7	9.5	-	6	8	13.5
4. Darek	10	12.5	6	-	15	21
5. Sengkol	15	9	8	15	-	16.5
6. Mujur	10	7.5	13.5	21	16.5	-
7. Janapria	20	15	24.5	33	29.5	13
8. Kopang	12	15	19	22	27	22
9. Ubung	10	13.5	17	21	26	21
10. Pringgarata	14	24	25	28	33	28
11. Mantang	12	14.5	19	22	27	22
12. Teratak	16	18.5	23	29	34	29



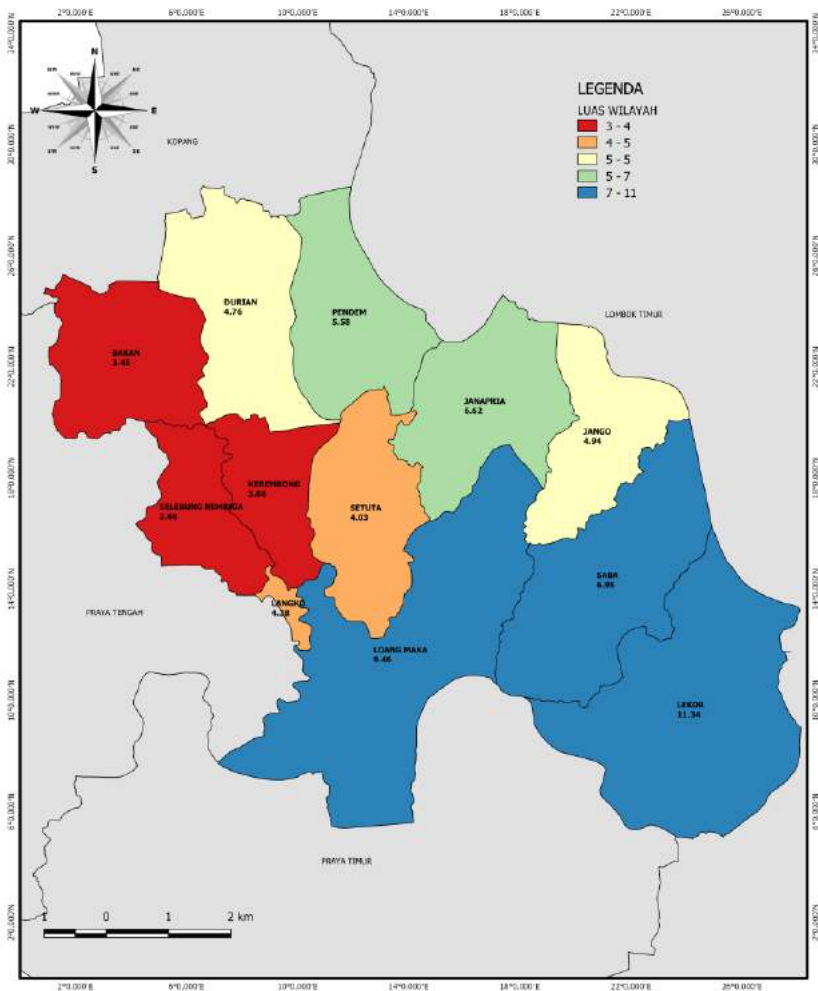
**Tabel 1.4. : Lanjutan**

Kota <i>Towns</i>	Jana pria	Kopang	Ubung	Pring garata	Man tang	Teratak
(1)	(8)	(9)	(10)	(11)	(12)	(13)
1. Praya	20	12	10	14	12	16
2. Batunyalá	15	15	13.5	24	14.5	18.5
3. Penujak	24.5	19	17	25	19	23
4. Darek	33	22	21	28	22	29
5. Sengkol	29.5	27	26	33	27	34
6. Mujur	13	22	21	28	22	29
7. Janapria	-	11.5	34	41	14	21
8. Kopang	11.5	-	23	12.5	2.5	9.5
9. Ubung	34	23	-	8.5	23	18
10. Pringgarata	41	12.5	8.5	-	9	9.6
11. Mantang	14	2.5	23	9	-	7
12. Teratak	21	9.5	18	9.6	7	-

Sumber : BPS Kabupaten Lombok Tengah



# LUAS WILAYAH KECAMATAN JANAPRIA MENURUT DESA TAHUN 2018





## BAB II PEMERINTAHAN





## **BAB II**

### **PEMERINTAHAN**

Sumber daya manusia dalam hal ini aparat pemerintahan memiliki peranan yang cukup penting terhadap kelancaran pelaksanaan pembangunan dan pemerataan hasil-hasilnya kepada masyarakat sampai level paling kecil. Demikian pula halnya dengan ketersediaan kelembagaan pemerintahan sampai level terbawah sehingga dapat dengan mudah di akses oleh masyarakat yang membutuhkan pelayanan.

Untuk tujuan memperlancar pelaksanaan pembangunan seperti diungkapkan diatas ditempatkan aparat pemerintah (PNSD) dengan berbagai ketrampilan dan keahlian. Aparat ini bekerjasama dan berkoordinasi dengan aparat-aparat baik yang formal maupun non formal untuk melakukan pembinaan dan pelayanan kepada masyarakat pada level dibawahnya.

Pada tahun 2018 di kecamatan Janapria terdapat aparat kepala desa sebanyak 12 orang yang ditambah dengan staf desa sehingga berjumlah 71 orang.





**Tabel 2.1 : Jumlah Aparat Pemerintahan Menurut Desa di Kecamatan Janapria Tahun 2017**

Desa (1)	Kepala Desa		Kaur	
	Laki-laki	Perempuan	Laki-laki	Perempuan
1. Loang Maka	1	-	5	-
2. Langko	1	-	4	1
3. Selebung Rembiga	1	-	5	1
4. Bakan	1	-	5	-
5. Durian	1	-	4	1
6. Pendem	1	-	4	1
7. Janapria	1	-	4	1
8. Saba	1	-	3	2
9. Lekor	1	-	4	1
10. Kerembong	1	-	4	1
11. Jango	1	-	5	1
12. Setuta	1	-	4	1
Jumlah	12	-	49	11

Sumber : Desa Se-Kecamatan Janapria

**Tabel 2.1 : Lanjutan**

Desa	Kasi		Sekdes	
	Laki-laki	Perempuan	Laki-laki	Perempuan
(1)				
1. Loang Maka	-	-	1	-
2. Langko	-	-	1	-
3. Selebung Rembiga	-	-	1	-
4. Bakan	-	-	1	-
5. Durian	-	-	1	-
6. Pendem	-	-	1	-
7. Janapria	-	-	1	-
8. Saba	-	-	1	-
9. Lekor	-	-	-	-
10. Kerembong	-	-	1	-
11. Jango	-	-	1	-
12. Setuta	-	-	1	-
Jumlah	-	-	11	-

Sumber : Desa Se-Kecamatan Janapria

**Tabel 2.1 : Lanjutan**

Desa (1)	Kepala Lingkungan		Kepala Dusun	
	Laki-laki	Perempuan	Laki-laki	Perempuan
1. Loang Maka	-	-	25	-
2. Langko	-	-	10	-
3. Selebung Rembiga	-	-	12	-
4. Bakan	-	-	10	-
5. Durian	-	-	8	-
6. Pendem	-	-	15	-
7. Janapria	-	-	20	-
8. Saba	-	-	22	-
9. Lekor	-	-	16	-
10. Kerembong	-	-	14	-
11. Jango	-	-	14	-
12. Setuta	-	-	7	-
Jumlah	-	-	173	-

Sumber : Desa Se-Kecamatan Janapria

**Tabel 2.2 : Jumlah Aparat Desa Dirinci Menurut Tingkat Pendidikan di Kecamatan Janapria Tahun 2017**

Pendidikan	Kepala Desa	Kaur	Kasi	Sekdes	Kaling	Kadus
(1)	(2)	(3)	(4)	(5)	(6)	
1. Sekolah Dasar	-	1	-	-	-	29
2. SLTP	1	5	-	-	-	58
3. SLTA	6	43	-	7	-	57
4. D1/D2/D3	-	1	-	-	-	4
5. DIV/S1/S2/S3	5	10	-	4	-	14
Jumlah	12	60	-	11	-	162

Sumber : Desa Se-Kecamatan Janapria

**Tabel 2.3 : Jumlah Dusun/Lingkungan, RW dan RT menurut Desa di Kecamatan Janapria Tahun 2018**

Rincian (1)	Dusun/Lingku ngan (2)	RW	RT
1. Loang Maka	25	-	-
2. Langko	10	-	-
3. Selebung Rembiga	12	-	-
4. Bakan	10	-	-
5. Durian	8	-	-
6. Pendem	21	-	-
7. Janapria	23	-	-
8. Saba	22	-	-
9. Lekor	32	-	-
10. Kerembong	14	-	-
11. Jango	15	-	-
12. Setuta	8	-	-
Jumlah	200	-	-

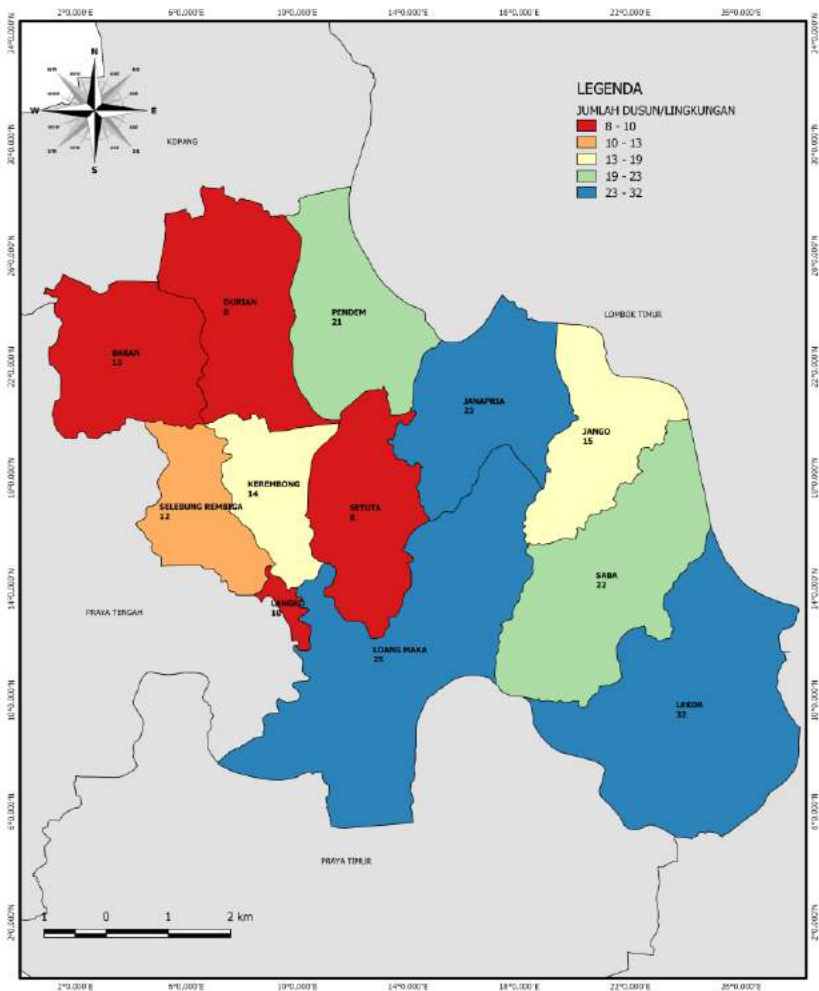
Sumber : Desa Se-Kecamatan Janapria

**Tabel 2.4 : Jumlah Peraturan Desa Yang Diterbitkan di Kecamatan Janapria Tahun 2018**

Pendidikan	Peraturan Desa	Peraturan Kepala Desa
(1)	(2)	(3)
1. Loang Maka	10	-
2. Langko	7	5
3. Selebung Rembiga	5	7
4. Bakan	-	-
5. Durian	4	17
6. Pendem	7	1
7. Janapria	4	-
8. Saba	4	1
9. Lekor	5	-
10. Kerembong	9	6
11. Jango	-	-
12. Setuta	3	-
Jumlah	58	37

Sumber : Desa Se-Kecamatan Janapria

# JUMLAH DUSUN/LINGKUNGAN DI KECAMATAN JANAPRIA MENURUT DESA TAHUN 2018







# BAB III PENDUDUK





## BAB III

### PENDUDUK

Dilihat dari populasi penduduk Kecamatan Janapria berada pada posisi ke 6 terbanyak dari 12 kecamatan yang terdapat di Kabupaten Lombok Tengah, atau mencapai angka 8,16 persen dari total penduduk Kabupaten Lombok Tengah.

Jumlah penduduk pada tahun 2018 sebanyak 77.409 jiwa yang terdiri dari 35.530 jiwa penduduk laki-laki dan 41.519 jiwa penduduk perempuan sehingga rasio jenis kelaminnya (sex ratio) menjadi 86. Ini berarti bila penduduk perempuan berjumlah 100 jiwa maka penduduk laki-laki jumlahnya 86 jiwa.

Seperti halnya dengan kecamatan lainnya, program KB juga cukup berhasil dalam menekan laju pertumbuhan penduduk. Sementara itu tingkat kepadatan tahun 2018 sebesar 1.116 jiwa/km<sup>2</sup>. Dilihat per desa tingkat kepadatan bervariasi dari yang paling kecil 671 jiwa/km<sup>2</sup> yang terdapat di desa Jango sampai dengan yang paling padat yaitu desa Bakan yang mencapai angka 1.676 jiwa/km<sup>2</sup>. Informasi yang lebih rinci mengenai tingkat kepadatan penduduk per desa tersaji pada tabel 3.3. Sedangkan rata-rata jumlah anggota rumahtangga di Kecamatan Janapria pada tahun 2018 mencapai 3 orang. Ini menunjukkan ukuran yang ideal dalam Keluarga Berencana yakni *zero growth* dapat diwujudkan.

Masalah kepadatan penduduk, kecepatan perkembangannya, penyebarannya yang tidak merata, produktivitas rata-rata yang relatif rendah, pengangguran dan masalah kurang maksimalnya penggunaan tenaga kerja, telah lama menjadi pusat perhatian dan merupakan bagian dari sasaran perbaikan dalam strategi pembangunan. Dengan demikian perlu disadari,

bahwa pemecahan untuk masalah-masalah tersebut meliputi pula aspek-aspek perluasan pendidikan dan peningkatan ketrampilan, pembinaan dan pengembangan kewiraswastaan yang memungkinkan tumbuh penciptaan lapangan kerja sendiri, disamping peningkatan dan perluasan investasi yang lebih berorientasi kepada kegiatan-kegiatan yang padat karya dan program-program konvensional lain seperti keluarga berencana dan transmigrasi.

**Tabel 3.1 : Banyaknya Rumah Tangga dan Penduduk Dirinci Per Kecamatan di Kabupaten Lombok Tengah Tahun 2018**

Kecamatan	Rumah Tangga	Penduduk		
		Laki	Peremp	L+P
(1)	(2)	(3)	(4)	(5)
1. Praya Barat	22 272	36 316	39 600	75 916
2. Prabarda	17 152	26 414	29 402	55 816
3. P u j u t	30 924	50 613	54 912	105 525
4. Praya Timur	20 923	32 301	35 468	67 769
5. Janapria	23 763	35 530	41 519	77 049
6. K o p a n g	24 495	37 241	43 789	81 030
7. P r a y a	31 497	54 841	59 358	114 199
8. Praya Tengah	19 656	31 403	34 196	65 599
9. Jonggat	30 005	46 276	49 888	96 164
10. Pringgarata	20 383	33 680	37 260	70 940
11. Batukliang	23 773	35 362	41 525	76 887
12. Btl. Utara	15 593	24 503	28 012	52 515
Jumlah / Total	28 0437	444 480	494 929	939 409
2 0 1 7	275 267	436 155	485 933	922 088
2 0 1 6	272 518	431 825	485 054	912 879
2 0 1 5	269 882	427 134	476 298	903 432
2 0 1 4	265 183	417 528	465 731	883 259

Sumber : Badan Pusat Statistik Kabupaten Lombok Tengah

**Tabel 3.2. : Banyaknya Rumah Tangga dan Penduduk di Kecamatan Janapria Tahun 2018**

Desa	Rumah Tangga	Penduduk		
		L	P	L+P
(1)	(2)	(3)	(4)	(5)
1. Loang Maka	2 890	4 272	5 061	9 333
2. Langko	1 531	2 183	2 676	4 859
3. Selebung Rembiga	1 628	2 153	2 784	4 937
4. Bakan	1 816	2 641	3 139	5 780
5. Durian	1 002	1 470	1 722	3 192
6. Pendem	2 219	3 339	3 642	6 981
7. Janapria	2 621	4 208	4 673	8 881
8. Saba	2 617	4 081	4 868	8 949
9. Lekor	3 037	4 839	5 395	10 234
10. Kerembong	2 221	2 894	3 575	6 469
11. Jango	1 070	1 679	1 983	3 662
12. Setuta	1 111	1 771	2 001	3 772
<i>Jumlah / Total</i>	23 763	35 530	41 519	77 049
2 0 1 7	23 545	35 174	41 120	76 294
2 0 1 6	23 325	34 820	40 710	75 530
2 0 1 5	23 092	34 820	40 710	75 530
2 0 1 4	21 434	34 721	37911	72 632

Sumber : Badan Pusat Statistik Kabupaten Lombok Tengah

**Tabel 3.3. : Rata-rata Jumlah Anggota Rumah Tangga di Kecamatan Janapria Tahun 2018**

Desa	Rumah Tangga	Penduduk	Rata-rata Anggota Rumah tangga
(1)	(2)	(3)	(4)
1. Loang Maka	2 890	9 333	3
2. Langko	1 531	4 859	3
3. Selebung Rembiga	1 628	4 937	3
4. Bakan	1 816	5 780	3
5. Durian	1 002	3 192	3
6. Pendem	2 219	6 981	3
7. Janapria	2 621	8 881	3
8. Saba	2 617	8 949	3
9. Lekor	3 037	10 234	3
10. Kerembong	2 221	6 469	3
11. Jango	1 070	3 662	3
12. Setuta	1 111	3 772	3
Jumlah	23 763	77 049	3

Sumber : Badan Pusat Statistik Kabupaten Lombok Tengah

**Tabel 3.3. :      Kepadatan Penduduk di Kecamatan Janapria Tahun 2018**

Desa	Luas Wilayah (Km <sup>2</sup> )	Penduduk	Kepadatan (Jiwa/Km <sup>2</sup> )
(1)	(2)	(3)	(4)
1. Loang Maka	9,46	9333	987
2. Langko	4,38	4859	1109
3. Selebung Rembiga	3,68	4937	1342
4. Bakan	3,45	5780	1675
5. Durian	4,76	3192	671
6. Pendem	5,58	6981	1251
7. Janapria	6,62	8881	1342
8. Saba	6,95	8949	1288
9. Lekor	11,34	10234	902
10. Kerembong	3,86	6469	1676
11. Jango	4,94	3662	741
12. Setuta	4,03	3772	936
Jumlah	69,05	77049	1116

Sumber : Badan Pusat Statistik Kabupaten Lombok Tengah



**Tabel 3.4. : Sex Ratio Penduduk di Kecamatan Janapria Tahun 2018**

Desa	Laki	Perempuan	Sex Ratio
(1)	(2)	(3)	(4)
1. Loang Maka	4 272	5 061	84
2. Langko	2 183	2 676	82
3. Selebung Rembiga	2 153	2 784	77
4. Bakan	2 641	3 139	84
5. Durian	1 470	1 722	85
6. Pendem	3 339	3 642	92
7. Janapria	4 208	4 673	90
8. Saba	4 081	4 868	84
9. Lekor	4 839	5 395	90
10. Kerembong	2 894	3 575	81
11. Jango	1 679	1 983	85
12. Setuta	1 771	2 001	89
Jumlah	35 530	41 519	86

Sumber : Badan Pusat Statistik Kabupaten Lombok Tengah

**Tabel 3.5 : Persentase Penduduk Per Desa di Kecamatan Janapria Tahun 2018**

Desa	Penduduk (jiwa)	Persentase (%)
(1)	(2)	(3)
1. Loang Maka	9 333	12,11
2. Langko	4 859	6,31
3. Selebung Rembiga	4 937	6,41
4. Bakan	5 780	7,50
5. Durian	3 192	4,14
6. Pendem	6 981	9,06
7. Janapria	8 881	11,53
8. Saba	8 949	11,61
9. Lekor	10 234	13,28
10. Kerembong	6 469	8,40
11. Jango	3 662	4,75
12. Setuta	3 772	4,90
Jumlah	77 049	100,00

Sumber : Badan Pusat Statistik Kabupaten Lombok Tengah

**Tabel 3.6. : Jumlah Kepala Keluarga, Kepala Keluarga Pemakai Listrik dan persentasenya di Rinci Menurut Desa di Kecamatan Janapria Tahun 2018**

Rincian	Kepala Keluarga	Kepala Keluarga Pemakai Listrik	Persentase
(1)	(2)	(3)	(4)
1. Loang Maka	3483	3483	100,00
2. Langko	2022	2022	100,00
3. Selebung Rembiga	2068	2068	100,00
4. Bakan	2289	2289	100,00
5. Durian	1246	1246	100,00
6. Pendem	4285	4285	100,00
7. Janapria	3038	3038	100,00
8. Saba	4017	4017	100,00
9. Lekor	3759	3759	100,00
10. Kerembong	2450	2450	100,00
11. Jango	1504	1504	100,00
12. Setuta	1413	1413	100,00
Jumlah	31576	31576	100,00

Sumber: Kantor Desa se-Kecamatan Janapria

**Tabel 3.7. : Persentase Rumah Tangga Menurut Desa dan Mata Pencaharian Tahun 2018**

Rincian	Pertanian	Non Pertanian
(1)	(2)	(3)
1. Loang Maka	60,94	39,06
2. Langko	59,17	40,83
3. Selebung Rembiga	27,81	72,19
4. Bakan	39,95	60,05
5. Durian	64,70	35,30
6. Pendem	54,94	45,06
7. Janapria	37,70	62,30
8. Saba	92,42	7,58
9. Lekor	63,21	36,79
10. Kerembong	93,25	6,75
11. Jango	84,07	15,93
12. Setuta	49,95	50,05

Sumber: Kantor Desa se-Kecamatan Janapria

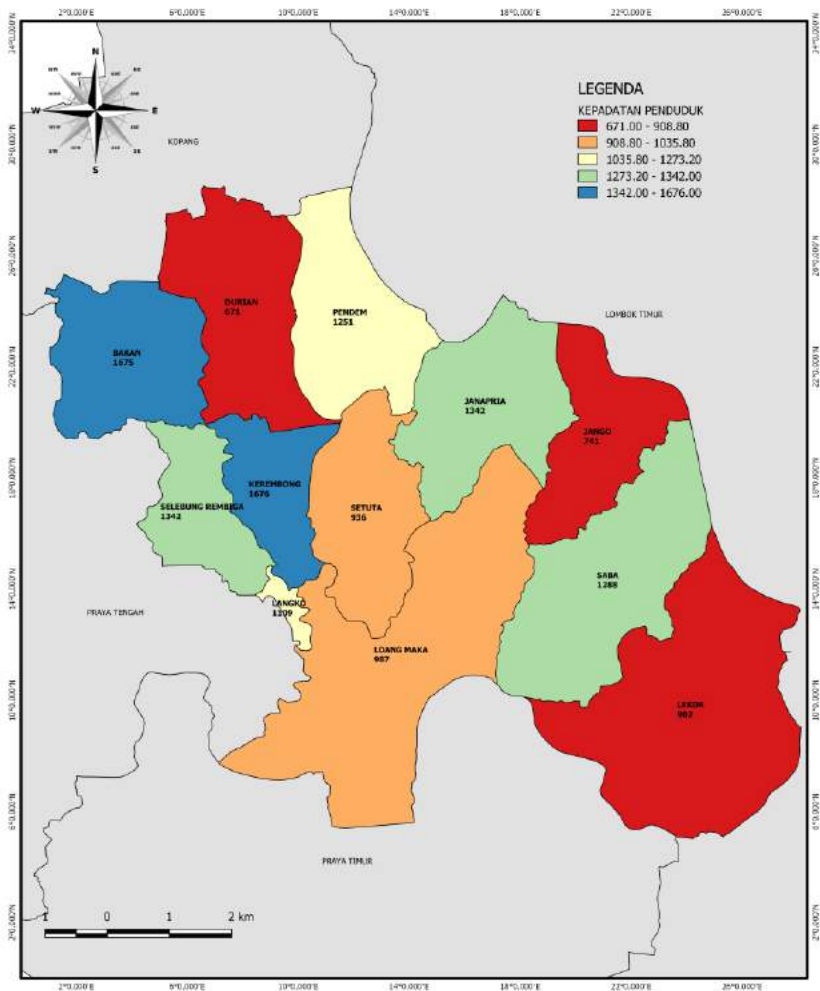
**Tabel 3.8: Jumlah Penduduk yang Bekerja di Luar Negeri Menurut Desa Tahun 2017**

Desa	Laki-Laki	Perempuan	Jumlah
(1)	(2)	(3)	(4)
1. Loang Maka	126	77	203
2. Langko	111	22	133
3. Selebung Rembiga	246	39	286
4. Bakan	172	62	234
5. Durian	91	9	100
6. Pendem	106	21	127
7. Janapria	199	60	260
8. Saba	204	106	310
9. Lekor	211	121	332
10. Kerembong	311	27	338
11. Jango	122	75	197
12. Setuta	98	25	123
Jumlah	1996	646	2642

Sumber: Kantor Desa se-Kecamatan Janapria



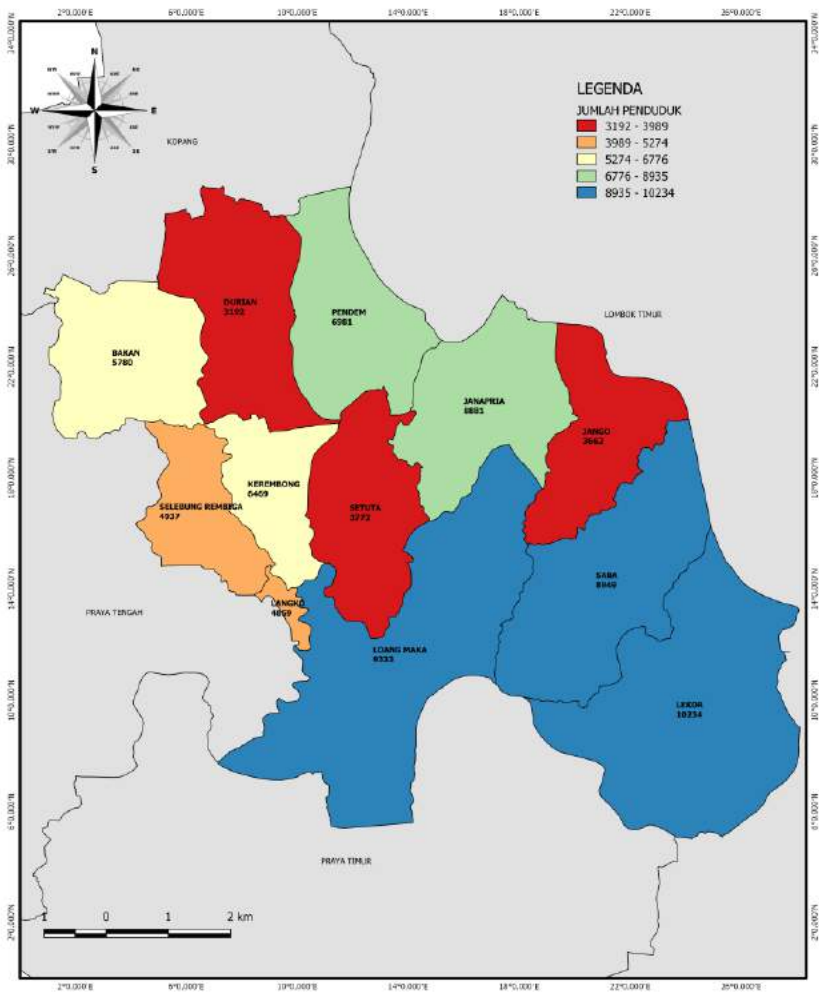
# KEPADATAN PENDUDUK DI KECAMATAN JANAPRIA MENURUT DESA TAHUN 2018







# JUMLAH PENDUDUK DI KECAMATAN JANAPRIA MENURUT DESA TAHUN 2018





## BAB IV SOSIAL





## **BAB IV**

### **SOSIAL**

Kondisi sosial masyarakat di Kecamatan Janapria pada umumnya tidak berbeda jauh dengan masyarakat yang ada di kecamatan lain. Perubahan-perubahan sosial yang semakin maju/baik terjadi sebagai akibat dari keberhasilan pembangunan di bidang sosial dan ekonomi. Sarana dan prasarana bidang pendidikan, kesehatan dan sosial kemasyarakatan lainnya semakin banyak dan tersebar sehingga masyarakat semakin mudah untuk mengaksesnya.

#### **4.1 Pendidikan**

Pembangunan bidang pendidikan bertujuan untuk meningkatkan kualitas sumber daya manusia (SDM) melalui pembangunan sarana prasarana pendidikan seperti pembangunan maupun perbaikan sekolah, perekrutan tenaga guru dan lain-lain. Informasi mengenai jumlah sekolah dari tingkat TK sampai dengan SMU dapat dilihat pada tabel 4.1 hingga tabel 4.7.

Partisipasi masyarakat untuk memajukan dunia pendidikan semakin nyata hal ini dapat dilihat dari keberadaan lembaga pendidikan agama (MI, MTs, dan MA) semakin banyak dan menyebar di setiap desa, dimana sarana pendidikan seperti ini sebagian besar dikelola oleh masyarakat.

#### **4.2 Kesehatan**

Kesehatan merupakan modal dasar yang sangat vital dalam aktivitas kehidupan sehingga upaya untuk meningkatkan derajat kesehatan masyarakat semakin dibutuhkan.

Pembangunan sarana kesehatan seperti rumah sakit, puskesmas maupun puskesmas pembantu bertujuan agar masyarakat semakin mudah untuk memperoleh pelayanan kesehatan. Data pada tabel 4.8 dan 4.9

menunjukkan jumlah sarana kesehatan maupun tenaga kesehatan yang terdapat di Kecamatan Janapria. Pada table berikutnya juga di gambarkan jumlah tenaga kesehatan yang bekerja di puskesmas yang ada. termasuk data kunjungan pasien yang berkunjung ke sarana tersebut.

#### **4.3 Keluarga Berencana dan Kesejahteraan Keluarga**

Masalah kependudukan yang membayangi agenda pembangunan seperti jumlah yang besar. pertumbuhan cukup tinggi. penyebaran yang tidak merata. struktur umur muda. dan sifat sosial yang mencerminkan keterbelakangan menuntut adanya suatu kebijakan kependudukan yang menyeluruh dan terpadu. Kebijakan kependudukan tersebut harus mencakup sasaran kuantitatif maupun sasaran kualitatif.

Program Keluarga Berencana (KB) merupakan salah satu kebijakan kependudukan yang sangat strategis untuk mengendalikan pertumbuhan penduduk di Indonesia yang cukup tinggi. Disamping itu bertujuan pula untuk meningkatkan kualitas keluarga baik itu menyangkut aspek ekonomi (kesejahteraan) maupun sosial kemasyarakatannya. Mengenai karakteristik keluarga di Kecamatan Janapria dapat disimak dari tabel 4.14.

**Tabel 4.1 : Banyaknya Pos Pendidikan Anak Usia Dini (PAUD) Dirinci Per Desa di Kecamatan Janapria Tahun 2018**

Desa	PAUD Negeri	PAUD swasta	Jumlah
(1)	(2)	(3)	(4)
1. Loang Maka	-	6	6
2. Langko	-	6	6
3. Selebung Rembiga	-	6	6
4. Bakan	-	7	7
5. Durian	-	3	3
6. Pendem	-	8	8
7. Janapria	-	7	7
8. Saba	-	2	2
9. Lekor	-	8	8
10. Kerembong	-	5	5
11. Jango	-	1	1
12. Setuta	-	1	1
Jumlah	-	60	60

Sumber : Desa Se-Kecamatan Janapria

**Tabel 4.2 : Banyaknya Sekolah TK/RA/BA Dirinci Per Desa di Kecamatan Janapria Tahun 2018**

Desa	TK/RA/BA Negeri	TK/RA/BA Swasta	Jumlah
(1)	(2)	(3)	(4)
1. Loang Maka	-	2	2
2. Langko	-	2	2
3. Selebung Rembiga	-	2	2
4. Bakan	-	0	0
5. Durian	-	2	2
6. Pendem	-	2	2
7. Janapria	-	1	1
8. Saba	-	3	3
9. Lekor	-	4	4
10. Kerembong	-	2	2
11. Jango	-	1	1
12. Setuta	-	2	2
Jumlah	-	23	23

Sumber : Desa Se-Kecamatan Janapria



**Tabel 4.3 : Banyaknya Sekolah SD/MI Dirinci per Desa di Kecamatan Janapria Tahun 2018**

Desa	SD/MI Negeri	SD/MI Swasta	Jumlah
(1)	(2)	(3)	(4)
1. Loang Maka	6	1	7
2. Langko	3	2	5
3. Selebung Rembiga	4	-	4
4. Bakan	4	2	6
5. Durian	3	1	4
6. Pendem	3	4	7
7. Janapria	5	4	9
8. Saba	6	3	9
9. Lekor	6	2	8
10. Kerembong	5	1	6
11. Jango	3	2	5
12. Setuta	2	-	2
Jumlah	50	22	72

Sumber : Desa Se-Kecamatan Janapria

**Tabel 4.4 : Banyaknya Sekolah SMP/MTS Dirinci per Desa di Kecamatan Janapria Tahun 2018**

Desa	SMP/MTS Negeri	SMP/MTS Swasta	Jumlah
(1)	(2)	(3)	(4)
1. Loang Maka	-	4	4
2. Langko	1	5	6
3. Selebung Rembiga	-	1	1
4. Bakan	-	4	4
5. Durian	1	3	4
6. Pendem	-	4	4
7. Janapria	2	0	2
8. Saba	2	2	4
9. Lekor	-	4	4
10. Kerembong	-	1	1
11. Jango	-	2	2
12. Setuta	1	2	3
Jumlah	7	32	39

Sumber : Desa Se-Kecamatan Janapria

**Tabel 4.5 : Banyaknya Sekolah SMU/MA Dirinci per Desa di Kecamatan Janapria Tahun 2018**

Desa	SMU/MA Negeri	SMU/MA Swasta	Jumlah
(1)	(2)	(3)	(4)
1. Loang Maka	-	3	3
2. Langko	-	4	4
3. Selebung Rembiga	-	1	1
4. Bakan	-	1	1
5. Durian	-	3	3
6. Pendem	-	2	2
7. Janapria	1	-	1
8. Saba	-	2	2
9. Lekor	-	2	2
10. Kerembong	-	1	1
11. Jango	-	2	2
12. Setuta	-	1	1
Jumlah	1	22	23

Sumber : Desa Se-Kecamatan Janapria

**Tabel 4.6 : Banyaknya Sekolah SMK Dirinci per Desa di Kecamatan Janapria Tahun 2018**

Desa	SMK Negeri	SMK Swasta	Jumlah
(1)	(2)	(3)	(4)
1. Loang Maka	-	1	1
2. Langko	-	-	-
3. Selebung Rembiga	-	-	-
4. Bakan	-	1	1
5. Durian	-	1	1
6. Pendem	-	-	-
7. Janapria	-	1	1
8. Saba	1	-	1
9. Lekor	-	1	1
10. Kerembong	-	-	-
11. Jango	-	-	-
12. Setuta	-	-	-
Jumlah	1	5	6

Sumber : Desa Se-Kecamatan Janapria

**Tabel 4.7 : Banyaknya Sekolah SDLB/SMPLB/SMALB Dirinci per Desa di Kecamatan Janapria Tahun 2018**

Desa	Sekolah Luar Biasa Negeri	Sekolah Luar Biasa Swasta	Jumlah
(1)	(2)	(3)	(4)
1. Loang Maka	-	-	-
2. Langko	-	-	-
3. Selebung Rembiga	-	-	-
4. Bakan	-	-	-
5. Durian	-	-	-
6. Pendem	-	-	-
7. Janapria	-	-	-
8. Saba	-	-	-
9. Lekor	-	-	-
10. Kerembong	-	-	-
11. Jango	-	-	-
12. Setuta	-	-	-
Jumlah	-	-	-

Sumber : Desa Se-Kecamatan Janapria

**Tabel 4.8 : Banyaknya Pondok Pesantren dan Madrasah Diniyah Dirinci per Desa di Kecamatan Janapria Tahun 2015**

Desa	Pondok Pesantren	Madrasah Diniyah	Jumlah
(1)	(2)	(3)	(4)
1. Loang Maka	1	-	1
2. Langko	2	3	5
3. Selebung Rembiga	-	1	1
4. Bakan	1	-	1
5. Durian	3	-	3
6. Pendem	1	2	3
7. Janapria	1	2	3
8. Saba	-	-	-
9. Lekor	1	-	1
10. Kerembong	-	1	1
11. Jango	1	-	1
12. Setuta	-	-	-
Jumlah	11	9	20

Sumber : Desa Se-Kecamatan Janapria

**Tabel 4.9 : Banyaknya Penduduk Usia 7-15 Tahun Menurut Status Pendidikan Dirinci PerDesa di Kecamatan Janapria Tahun 2015**

Desa	Bersekolah	Tidak Sekolah	Jumlah
(1)	(2)	(3)	(4)
1. Loang Maka	91,50%	8,50%	100,00%
2. Langko	94,47%	5,53%	100,00%
3. Selebung Rembiga	92,05%	7,95%	100,00%
4. Bakan	90,99%	9,01%	100,00%
5. Durian	91,93%	8,07%	100,00%
6. Pendem	95,24%	4,76%	100,00%
7. Janapria	92,35%	7,65%	100,00%
8. Saba	95,37%	4,63%	100,00%
9. Lekor	92,91%	7,09%	100,00%
10. Kerembong	90,68%	9,32%	100,00%
11. Jango	91,92%	8,08%	100,00%
12. Setuta	95,84%	4,16%	100,00%
Jumlah	92,92%	7,08%	100,00%

Sumber: Hasil Pendataan Keluarga tahun 2015

**Tabel 4.10 : Persentase Kepala Keluarga Menurut Status Pendidikan Dirinci Per Desa di Kecamatan Janapria Tahun 2015**

Desa	Pernah Sekolah	Belum Pernah Sekolah
(1)		(3)
1. Loang Maka	98,68%	1,32%
2. Langko	91,44%	8,56%
3. Selebung Rembiga	92,48%	7,52%
4. Bakan	98,05%	1,95%
5. Durian	96,28%	3,72%
6. Pendem	94,85%	5,15%
7. Janapria	96,92%	3,08%
8. Saba	97,35%	2,65%
9. Lekor	83,83%	16,17%
10. Kerembong	91,88%	8,12%
11. Jango	97,41%	2,59%
12. Setuta	99,64%	0,36%
Jumlah	94,69%	5,31%

Sumber: Hasil Pendataan Keluarga tahun 2015



**Tabel 4.11 : Persentase Kepala Keluarga Menurut Status Pekerjaan di Kecamatan Janapria Tahun 2015**

Desa	Bekerja	Tidak Bekerja
(1)	(2)	(3)
1. Loang Maka	99,02%	0,98%
2. Langko	94,66%	5,34%
3. Selebung Rembiga	97,81%	2,19%
4. Bakan	97,01%	2,99%
5. Durian	95,13%	4,87%
6. Pendem	98,00%	2,00%
7. Janapria	96,25%	3,75%
8. Saba	96,85%	3,15%
9. Lekor	96,77%	3,23%
10. Kerembong	97,54%	2,46%
11. Jango	98,30%	1,70%
12. Setuta	93,45%	6,55%
Jumlah	96,95%	3,05%

Sumber: Hasil Pendataan Keluarga tahun 2015

**Tabel 4.12 : Persentase Kepala Keluarga Menurut Lapangan Kerja di Kecamatan Janapria Tahun 2015**

Desa	Pertanian	Nelayan	Pedagang	PNS/TNI/Polri
(1)	(2)	(3)	(4)	(5)
1. Loang Maka	78,68%	0,00%	1,70%	3,87%
2. Langko	68,78%	0,00%	1,67%	3,97%
3. Selebung Rembiga	64,62%	0,10%	1,46%	1,93%
4. Bakan	41,78%	0,00%	2,20%	2,30%
5. Durian	61,01%	0,00%	1,71%	5,29%
6. Pendem	59,67%	0,00%	3,43%	4,24%
7. Janapria	68,17%	0,04%	2,71%	5,66%
8. Saba	61,25%	0,06%	1,39%	3,28%
9. Lekor	82,57%	0,09%	1,00%	2,31%
10. Kerembong	68,64%	0,00%	2,15%	2,98%
11. Jango	78,72%	0,08%	1,73%	2,78%
12. Setuta	56,51%	0,08%	3,50%	4,95%
Jumlah	66,99%	0,04%	1,99%	3,57%

Sumber: Hasil Pendataan Keluarga tahun 2015

**Tabel 4.12 : Lanjutan**

Desa	Pegawai Swasta	Wiraswasta	Pensiunan	Pekerja Lepas
(1)	(6)	(7)	(8)	(9)
1. Loang Maka	7,69%	0,68%	4,31%	3,07%
2. Langko	4,32%	1,27%	14,17%	5,82%
3. Selebung Rembiga	2,08%	1,09%	12,98%	15,74%
4. Bakan	8,66%	1,86%	39,24%	3,96%
5. Durian	7,34%	1,79%	10,92%	11,95%
6. Pendem	7,88%	0,61%	18,00%	6,16%
7. Janapria	6,75%	1,30%	10,58%	4,81%
8. Saba	7,92%	0,54%	19,45%	6,11%
9. Lekor	0,94%	0,37%	9,85%	2,87%
10. Kerembong	3,40%	0,75%	16,86%	5,22%
11. Jango	4,29%	0,45%	7,07%	4,89%
12. Setuta	14,62%	1,68%	10,28%	8,38%
Jumlah	6,06%	0,93%	14,47%	5,96%

Sumber: Hasil Pendataan Keluarga tahun 2015

**Tabel 4.13 : Persentase Kepala Keluarga Menurut Status Perkawinan di Kecamatan Janapria Tahun 2015**

Desa	Kawin	Cerai Hidup/Mati
(1)	(2)	(3)
1. Loang Maka	81,80%	18,20%
2. Langko	74,32%	25,68%
3. Selebung Rembiga	74,52%	25,48%
4. Bakan	72,57%	27,43%
5. Durian	71,92%	28,08%
6. Pendem	75,68%	24,32%
7. Janapria	78,02%	21,95%
8. Saba	71,89%	28,11%
9. Lekor	71,19%	28,81%
10. Kerembong	80,04%	19,96%
11. Jango	81,74%	18,26%
12. Setuta	70,89%	29,11%
Jumlah	75,51%	24,49%

Sumber: Hasil Pendataan Keluarga tahun 2015

**Tabel 4.14 : Jumlah Pasangan Usia Subur di Kecamatan Janapria Tahun 2018**

Desa	PUS
(1)	(2)
1. Loang Maka	2 508
2. Langko	1 800
3. Selebung Rembiga	1 356
4. Bakan	1 466
5. Durian	863
6. Pendem	1 966
7. Janapria	2 057
8. Saba	2 095
9. Lekor	2 059
10. Kerembong	1 763
11. Jango	944
12. Setuta	1 025
Jumlah	19 902

Sumber: Dinas Pemberdayaan Perempuan, Perlindungan Anak, Pengendalian Penduduk dan KB Kabupaten Lombok Tengah

**Tabel 4.15 : Jumlah Peserta KB Aktif Menurut Alat Kontrasepsi yang Digunakan di Kecamatan Janapria Tahun 2018**

Desa	IUD	MOW	MOP	Kondom
(1)	(2)	(3)	(5)	(6)
1. Loang Maka	214	11	25	14
2. Langko	40	5	9	12
3. Selebung Rembiga	2	6	9	9
4. Bakan	4	0	4	9
5. Durian	6	4	5	5
6. Pendem	14	8	10	9
7. Janapria	15	4	14	12
8. Saba	8	2	15	11
9. Lekor	2	0	24	10
10. Kerembong	2	1	13	11
11. Jango	10	2	0	5
12. Setuta	5	0	0	6
Jumlah	322	43	128	113

Sumber: Dinas Pemberdayaan Perempuan, Perlindungan Anak, Pengendalian Penduduk dan KB Kabupaten Lombok Tengah

**Tabel 4.15: Lanjutan**

Desa	IMPLAN	Suntik	PIL	Jumlah
(1)	(6)	(7)	(8)	(9)
1. Loang Maka	205	1343	199	2 011
2. Langko	177	739	111	1 093
3. Selebung Rembiga	87	848	126	1 087
4. Bakan	40	895	133	1 085
5. Durian	34	458	68	580
6. Pendem	131	956	142	1 270
7. Janapria	142	1 202	179	1 568
8. Saba	87	1 203	179	1 505
9. Lekor	123	1 182	176	1 517
10. Kerembong	114	1 046	155	1 342
11. Jango	62	507	75	661
12. Setuta	58	556	83	708
Jumlah	1 260	10 935	1 626	14 427

Sumber: Dinas Pemberdayaan Perempuan, Perlindungan Anak, Pengendalian Penduduk dan KB Kabupaten Lombok Tengah

**Tabel 4.16 : Peserta KB Aktif Menurut Jalur Pelayanan Di Kecamatan Janapria Tahun 2018**

Rincian	Swasta	Pemerintah
(1)	(2)	(3)
1. Loang Maka	925	1086
2. Langko	502	591
3. Selebung Rembiga	499	588
4. Bakan	498	587
5. Durian	266	314
6. Pendem	583	687
7. Janapria	720	848
8. Saba	691	814
9. Lekor	697	820
10. Kerembong	616	726
11. Jango	304	357
12. Setuta	325	383
Jumlah	6 626	7 801

Sumber: Dinas Pemberdayaan Perempuan, Perlindungan Anak, Pengendalian Penduduk dan KB Kabupaten Lombok Tengah



**Tabel 4.17 : Jumlah Tempat Peribadatan di Kecamatan Janapria Tahun 2018**

Rincian	Masjid	Musholla	Pura	Gereja
(1)	(2)	(3)	(4)	
1. Loang Maka	15	26	-	-
2. Langko	7	10	-	-
3. Selebung Rembiga	10	11	-	-
4. Bakan	9	9	-	-
5. Durian	8	14	-	-
6. Pendem	19	22	-	-
7. Janapria	16	26	-	-
8. Saba	14	26	-	-
9. Lekor	12	10	-	-
10. Kerembong	15	10	-	-
11. Jango	7	14	-	-
12. Setuta	9	9	-	-
Jumlah	141	187	-	-

Sumber : Desa Se-Kecamatan Janapria

**Tabel 4.18 : Jumlah Lembaga Kemasyarakatan Tahun 2018**

Rincian	PKK	Karang Taruna	Lembaga Adat
(1)	(2)	(3)	(4)
1. Loang Maka	1	1	1
2. Langko	1	1	1
3. Selebung Rembiga	1	1	1
4. Bakan	1	1	1
5. Durian	1	1	1
6. Pendem	1	1	1
7. Janapria	1	1	1
8. Saba	1	1	1
9. Lekor	1	1	1
10. Kerembong	1	1	1
11. Jango	1	1	1
12. Setuta	1	1	1
Jumlah	12	12	12

Sumber : Desa Se-Kecamatan Janapria

**Tabel 4.18 : Lanjutan**

Rincian	Kelompok Tani	Lembaga Pengelolaan air	Kelompok Masyarakat
(1)	(2)	(3)	(4)
1. Loang Maka	1	1	1
2. Langko	13	2	-
3. Selebung Rembiga	1	1	-
4. Bakan	1	1	-
5. Durian	1	1	1
6. Pendem	1	1	1
7. Janapria	1	1	-
8. Saba	1	1	1
9. Lekor	1	1	1
10. Kerembong	1	1	-
11. Jango	1	1	1
12. Setuta	1	1	-
Jumlah	24	13	6

Sumber : Desa Se-Kecamatan Janapria

**Tabel 4.19 : Jumlah Kegiatan Pendidikan Keterampilan Dirinci Menurut Desa di Kecamatan Janapria 2018**

Rincian	Kursus Bahasa Asing	Komputer	Menjahit
(1)	(2)	(3)	(4)
1. Loang Maka	-	-	-
2. Langko	-	-	-
3. Selebung Rembiga	-	-	-
4. Bakan	-	-	-
5. Durian	-	-	-
6. Pendem	-	-	-
7. Janapria	1	-	-
8. Saba	-	-	-
9. Lekor	-	-	-
10. Kerembong	-	-	-
11. Jango	2	-	-
12. Setuta	-	-	-
Jumlah	3	-	-

Sumber : Desa Se-Kecamatan Janapria

**Tabel 4.19 : Lanjutan**

Rincian	Kecantikan	Montir	Elektronika
(1)	(5)	(6)	(7)
1. Loang Maka	-	-	-
2. Langko	-	-	-
3. Selebung Rembiga	-	-	-
4. Bakan	-	-	-
5. Durian	-	-	-
6. Pendem	-	-	-
7. Janapria	-	-	-
8. Saba	-	-	-
9. Lekor	-	-	-
10. Kerembong	-	-	-
11. Jango	-	-	-
12. Setuta	-	-	-
Jumlah	-	-	-

Sumber : Desa Se-Kecamatan Janapria

**Tabel 4.20 : Jumlah Sarana Pelayanan Kesehatan dirinci Menurut Desa di Kecamatan Janapria Tahun 2018**

Desa	Puskesmas	Poloklinik/ Balai Pengobatan	Tempat Praktek Dokter	Rumah Bersalin
(1)	(2)	(3)	(4)	(5)
1. Loang Maka	-	-	1	-
2. Langko	-	-	-	-
3. Selebung Rembiga	1	-	-	-
4. Bakan	-	-	-	-
5. Durian	-	-	-	-
6. Pendem	-	-	1	-
7. Janapria	1	1	1	1
8. Saba	-	-	1	-
9. Lekor	-	-	-	-
10. Kerembong	-	-	-	-
11. Jango	-	-	-	-
12. Setuta	-	-	-	-
Jumlah	2	1	4	1

Sumber: Desa se Kecamatan Janapria

**Tabel 4.20 : Lanjutan**

Desa	Praktek Bidan	Poskesdes	Apotek	Posyandu
(1)	(6)	(7)	(8)	(9)
1. Loang Maka	-	-	1	12
2. Langko	1	1	-	11
3. Selebung Rembiga	-	-	-	12
4. Bakan	-	1	-	10
5. Durian	-	1	-	9
6. Pendem	1	1	2	16
7. Janapria	-	-	1	14
8. Saba	-	-	1	17
9. Lekor	-	1	-	13
10. Kerembong	-	-	-	14
11. Jango	-	-	-	8
12. Setuta	-	-	-	9
Jumlah	2	5	5	145

Sumber: Desa se Kecamatan Janapria

**Tabel 4.21 : Jumlah Tenaga Kesehatan dirinci Menurut Desa di Kecamatan Janapria Tahun 2018**

Desa	Dokter Umum/ Spesialis	Dokter Gigi	Bidan
(1)	(2)	(3)	(4)
1. Loang Maka	-	-	1
2. Langko	-	-	2
3. Selebung Rembiga	-	-	-
4. Bakan	-	-	1
5. Durian	-	-	1
6. Pendem	-	-	8
7. Janapria	1	-	5
8. Saba	-	-	5
9. Lekor	-	-	3
10. Kerembong	-	-	-
11. Jango	-	-	3
12. Setuta	-	-	1
Jumlah	1	-	30

Sumber: Desa se Kecamatan Janapria



**Tabel 4.21 : Lanjutan**

Desa	Tenaga Kesehatan Lainnya	Dukun Bayi/Dukun Bersalin
(1)	(6)	(7)
1. Loang Maka	8	1
2. Langko	7	1
3. Selebung Rembiga	7	2
4. Bakan	4	1
5. Durian	2	1
6. Pendem	10	1
7. Janapria	25	2
8. Saba	10	1
9. Lekor	9	1
10. Kerembong	7	1
11. Jango	6	1
12. Setuta	5	1
Jumlah	100	14

Sumber: Desa se Kecamatan Janapria

**Tabel 4.22 : Jumlah Peserta BPJS PBI, Jamkesda dan Penerima SKTM dirinci Menurut Desa di Kecamatan Janapria Tahun 2017**

Desa	Peserta BPJS PBI/ Jamkesda	SKTM
(1)	(2)	(3)
1. Loang Maka	4 878	161
2. Langko	3 127	55
3. Selebung Rembiga	661	2
4. Bakan	2 886	75
5. Durian	1 240	32
6. Pendem	2 845	80
7. Janapria	4 933	305
8. Saba	7 531	265
9. Lekor	4 600	128
10. Kerembong	3 558	144
11. Jango	63	172
12. Setuta	466	210
Jumlah	36 788	1 629

Sumber: Desa se Kecamatan Janapria

**Tabel 4.23 : Jumlah Penyandang Cacat Di Kecamatan Janapria dirinci Menurut Desa Tahun 2017**

Desa	Tunanetra (Buta)	Tunarung u (Tuli)	Tunawicara (Bisu)	Tunarung u-Wicara (Tuli-Bisu)	Tunadaks a (Cacat Tubuh)
(1)	(2)	(3)	(4)	(5)	(6)
1. Loang Maka	5	-	7	-	-
2. Langko	-	-	-	2	2
3. Selebung Rembiga	1	-	3	-	4
4. Bakan	9	4	5	-	13
5. Durian	8	6	7	-	13
6. Pendem	21	15	11	10	28
7. Janapria	-	-	4	-	1
8. Saba	1	1	2	-	1
9. Lekor	3	-	6	-	-
10. Kerembong	11	9	5	-	2
11. Jango	2	4	2	-	-
12. Setuta	-	5	-	-	-
Jumlah	61	44	52	12	64

Sumber: Desa se Kecamatan Janapria

**Tabel 4.23 : Lanjutan**

Desa	Tunagrahita (cacat mental)	Tunalaras (eks sakit jiwa)	Cacat eks Kusta	Cacat Ganda
(1)	(7)	(8)	(9)	(10)
1. Loang Maka	2	2	-	6
2. Langko	1	3	-	-
3. Selebung Rembiga	3	6	3	-
4. Bakan	4	13	-	-
5. Durian	2	-	-	-
6. Pendem	15	20	8	-
7. Janapria	2	2	-	-
8. Saba	4	-	-	-
9. Lekor	8	6	-	12
10. Kerembong	7	7	-	2
11. Jango	2	-	-	3
12. Setuta	-	-	-	-
Jumlah	50	59	11	23

Sumber: Desa se Kecamatan Janapria

**Tabel 4.24 : Jumlah Pemukiman, Bangunan dan Keluarga di Bantaran Sungai Dirinci Menurut Desa Di Janapria Tahun 2018**

Rincian	Jumlah Lokasi	Jumlah Bangunan	Jumlah Keluarga
(1)	(2)	(3)	(4)
1. Loang Maka	-	-	-
2. Langko	-	-	-
3. Selebung Rembiga	-	-	-
4. Bakan	-	-	-
5. Durian	-	-	-
6. Pendem	-	-	-
7. Janapria	-	-	-
8. Saba	-	-	-
9. Lekor	-	-	-
10. Kerembong	-	-	-
11. Jango	-	-	-
12. Setuta	-	-	-
Jumlah	-	-	-

Sumber : KUA Kecamatan Janapria

**Tabel 4.25 : Jumlah Pemukiman, Bangunan dan Keluarga di Bawah SUTET/SUTT/SUTTAS Dirinci Menurut Desa Di Janapria Tahun 2018**

Rincian	Jumlah Lokasi	Jumlah Bangunan	Jumlah Keluarga
(1)	(2)	(3)	(4)
1. Loang Maka	-	-	-
2. Langko	-	-	-
3. Selebung Rembiga	-	-	-
4. Bakan	-	-	-
5. Durian	-	-	-
6. Pendem	-	-	-
7. Janapria	-	-	-
8. Saba	-	-	-
9. Lekor	-	-	-
10. Kerembong	-	-	-
11. Jango	-	-	-
12. Setuta	-	-	-
Jumlah	-	-	-

Sumber : Desa Se-Kecamatan Janapria

**Tabel 4.26 : Jumlah Pos Polisi di Kecamatan Janapria Dirinci Menurut Desa Tahun 2018**

Pendidikan	Digunakan	Tidak Digunakan	Jumlah
(1)	(2)	(3)	(4)
1. Loang Maka	-	-	-
2. Langko	-	-	-
3. Selebung Rembiga	-	-	-
4. Bakan	-	-	-
5. Durian	-	-	-
6. Pendem	-	-	-
7. Janapria	1	-	1
8. Saba	-	-	-
9. Lekor	-	-	-
10. Kerembong	-	-	-
11. Jango	-	-	-
12. Setuta	-	-	-
Jumlah	1	-	1

Sumber : Desa Se-Kecamatan Janapria

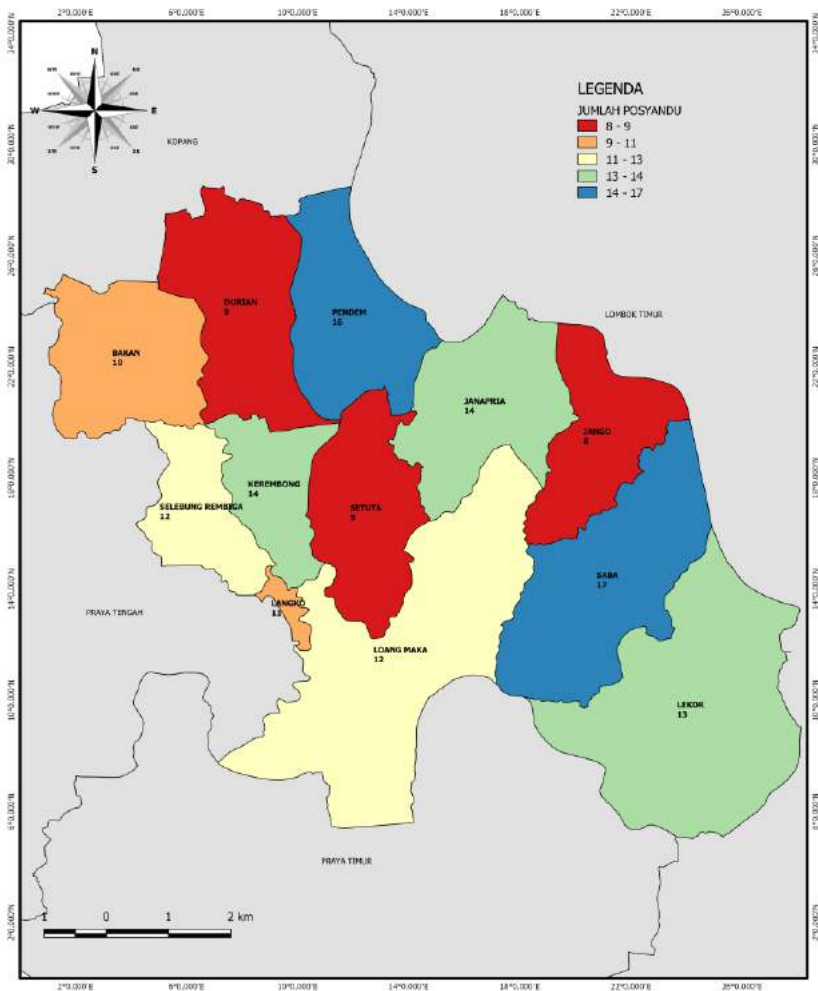
**Tabel 4.27 : Jumlah Pengunjung Puskesmas Janapria Dirinci Menurut Jenis Kelamin Per Bulan Tahun 2016**

Bulan	Laki	Perempuan	Jumlah
(1)	(2)	(3)	(4)
1. Januari	1 021	1 537	2 455
2. Pebruari	1 005	1 462	2 404
3. Maret	762	691	1 323
4. April	562	629	1 292
5. Mei	471	701	1 269
6. Juni	482	192	806
7. Juli	461	394	836
8. Agustus	612	810	1 418
9. September	517	826	1 503
10. Oktober	601	976	1 600
11. Nopember	510	799	1 376
12. Desember	627	659	1 323
Jumlah	7 631	9 676	17 605

Sumber: Puskesmas Janapria Kecamatan Janapria

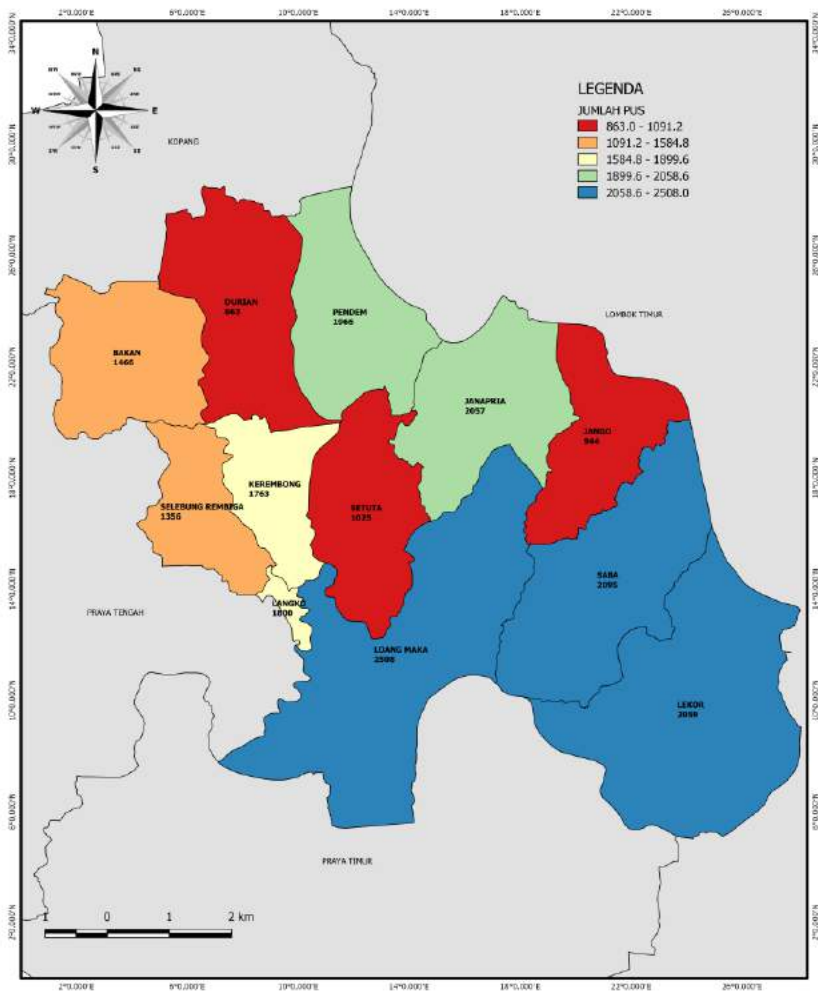


# JUMLAH POSYANDU DI KECAMATAN JANAPRIA MENURUT DESA TAHUN 2018





# JUMLAH PASANGAN USIA SUBUR DI KECAMATAN JANAPRIA MENURUT DESA TAHUN 2018





# BAB V PERTANIAN





## **BAB V**

### **PERTANIAN**

Kesemarakan kegiatan di sektor pertanian sangat tergantung dari struktur tanah, sumber mata air, curah hujan dan beberapa faktor lainnya. Letak wilayah Kecamatan Janapria yang berada di bagian tengah menyebabkan curah hujan relatif kurang, serta sumber air juga agak terbatas.

Dilihat dari luas lahan sawah maka terlihat lahan yang menggunakan sistem irigasi teknis masih sangat terbatas bahkan luasnya paling kecil dibandingkan yang lainnya. Irigasi sederhana merupakan irigasi yang dominant, diikuti oleh irigasi  $\frac{1}{2}$  teknis, kemudian lahan tadah hujan.

Pembangunan sarana irigasi seperti waduk/DAM, bendungan, dan saluran irigasi sangat diharapkan dalam rangka untuk meningkatkan produksi pertanian. Dengan semakin baiknya sistem irigasi maka aktifitas di sektor pertanian akan semakin meningkat sehingga tingkat kesejahteraan petani akan semakin baik sejalan dengan makin meningkatnya hasil pertanian.

Usaha untuk meningkatkan kesejahteraan petani harus terus diupayakan melalui kebijakan yang komprehensif dan berkelanjutan mengingat sebagian besar masyarakat di Kecamatan Janapria masih bergantung dari aktifitas di sektor pertanian, disamping sektor industri.

Untuk menunjang usaha pertanian, peranan organisasi di lingkup pertanian semakin diperlukan agar produktivitas pertanian tetap dapat dipertahankan bahkan ditingkatkan.





**Tabel 5.1 : Luas Sawah Menurut Irigasi di Kecamatan Janapria Tahun 2015**

Desa	Irigasi Teknis	Irigasi ½ Teknis	Sederhana	Tadah Hujan	Jumlah
(1)	(2)	(3)	(4)	(5)	(6)
1. Loang Maka	-	530	228	-	758
2. Langko	100	210	38	-	348
3. Selebung Remb.	45	139	66	-	250
4. Bakan	43	128	41	20	232
5. Durian	57	32	-	156	245
6. Pendem	-	-	291	161	452
7. Janapria	-	-	311	100	411
8. Saba	-	-	199	192	391
9. Lekor	-	315	445	179	939
10. Kerembong	-	-	376	25	401
11. Jango	-	-	160	119	279
12. Setuta	-	36	194	146	376
Jumlah	245	1.390	2.349	1.098	5.082

Sumber: Koordinator Statistik Kecamatan Janapria

**Tabel 5.2 : Luas Tanam Padi di Kecamatan Janapria Tahun 2012 - 2016**

Desa	2012	2013	2014	2016
-1	-3	-4	-4	-5
1. Loang Maka	917	911	912	938
2. Langko	529	531	521	649
3. Selebung Rembiga	428	422	420	521
4. Bakan	391	375	364	412
5. Durian	274	285	276	305
6. Pendem	461	465	457	472
7. Janapria	797	512	490	521
8. Saba	814	472	465	481
9. Lekor	939	941	948	963
10. Kerembong	401	399	401	415
11. Jango		490	321	331
12. Setuta		397	334	349
Jumlah	5.951	6.200	5.909	6.357

Sumber: Koordinator Statistik Kecamatan Janapria

**Tabel 5.3 : Luas Tanam, Rusak/Puso dan Luas Panen Tanaman Padi dan Palawija di Kecamatan Janapria Tahun 2016**

Jenis Tanaman	Luas Tanam	Rusak/Puso	Luas Panen
(1)	(2)	(3)	(4)
1. Padi	6.533	-	5.642
2. Jagung	31	-	27
3. Ubi Kayu	14	-	17
4. Ubi Jalar	18	-	22
5. Kacang Tanah	24	-	16
6. Kacang Hijau	26	-	21
7. Kacang Kedele	28	8	26

Sumber: Koordinator Statistik Kecamatan Janapria

**Tabel 5.4 : Luas Tanaman Palawija di Kecamatan Janapria Tahun 2016**

Desa	Jagung	Ubi Kayu	Ubi Jalar	Kacang Tanah
(1)	(2)	(3)	(4)	(5)
1. Loang Maka	11	-	7	4
2. Langko	8	-	8	5
3. Selebung Rembiga	4	-	5	12
4. Bakan	14	-	6	10
5. Durian	11	-	5	12
6. Pendem	8	4	-	4
7. Janapria	6	5	2	3
8. Saba	9	8	4	4
9. Lekor	12	4	3	-
10. Kerembong	6	-	2	-
11. Jango	4	-	2	6
12. Setuta	6	-	2	4
Jumlah	99	21	46	64

Sumber: Koordinator Statistik Kecamatan Janapria

**Tabel 5.4 : Lanjutan**

Desa	Kacang Hijau	Kacang Kedele	Jumlah
(1)	(2)	(3)	(4)
1. Loang Maka	22	421	348
2. Langko	21	197	282
3. Selebung Rembiga	16	1997	228
4. Bakan	20	64	131
5. Durian	-	6	34
6. Pendem	-	21	28
7. Janapria	-	54	72
8. Saba	12	82	115
9. Lekor	-	-	16
10. Kerembong	-	31	4
11. Jango	-	18	14
12. Setuta	-	21	12
Jumlah	91	1112	1284

Sumber: Koordinator Statistik Kecamatan Janapria

**Tabel 5.5 : Populasi Ternak Besar di Kecamatan Janapria Tahun 2016**

Desa	Sapi	Kerbau	Kuda
(1)	(2)	(3)	(4)
1. Loang Maka	561	21	6
2. Langko	297	22	1
3. Selebung Rembiga	421	-	2
4. Bakan	601	10	12
5. Durian	210	-	2
6. Pendem	746	3	2
7. Janapria	1.329	75	12
8. Saba	112	62	6
9. Lekor	712	329	26
10. Kerembong	810	29	4
11. Jango	207	-	3
12. Setuta	241	-	6
Jumlah	6.247	551	82

Sumber: Koordinator Statistik Kecamatan Janapria

**Tabel 5.6 : Populasi Ternak Kecil di Kecamatan Janapria Tahun 2016**

Desa	Kambing	Domba	Babi
(1)	(2)	(3)	(4)
1. Loang Maka	479	-	-
2. Langko	292	-	-
3. Selebung Rembiga	279	-	-
4. Bakan	60	-	-
5. Durian	205	-	-
6. Pendem	65	-	-
7. Janapria	121	-	-
8. Saba	261	-	-
9. Lekor	411	-	-
10. Kerembong	161	-	-
11. Jango	124	-	-
12. Setuta	47	-	-
Jumlah	2.505	-	-

Sumber: Koordinator Statistik Kecamatan Janapria

**Tabel 5.7 : Populasi Unggas di Kecamatan Janapria Tahun 2016**

Desa	Ayam Buras	Ayam Ras Pedaging	Ayam Ras Petelur	Itik
(1)	(2)	(3)	(4)	(5)
1. Loang Maka	1.427	-	-	5.172
2. Langko	3.621	-	-	1.727
3. Selebung Rembiga	339	-	-	491
4. Bakan	2.005	-	-	1.279
5. Durian	2.117	-	-	284
6. Pendem	9.975	28.000	-	679
7. Janapria	7.221	24000	-	1.241
8. Saba	4.491	-	-	495
9. Lekor	1.731	-	-	397
10. Kerembong	1.130	-	-	1.157
11. Jango	2048	-	-	421
12. Setuta	1.729	-	-	391
Jumlah	37.834	52.000	-	13.734

Sumber: Koordinator Statistik Kecamatan Janapria



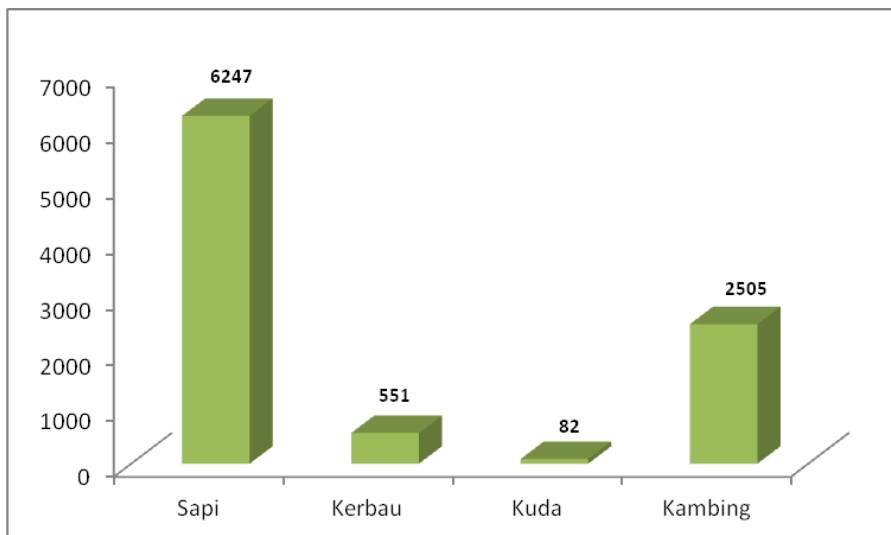
**Tabel 5.7 : Lanjutan**

Desa	Angsa	Kalkun	Merpati
(1)	(6)	(7)	(8)
1. Loang Maka	-	-	827
2. Langko	16	67	1.007
3. Selebung Rembiga	40	-	1.192
4. Bakan	12	-	2.067
5. Durian	-	14	1.010
6. Pendem	4	-	1.139
7. Janapria	39	112	2.494
8. Saba	-	21	879
9. Lekor	19	9	1.029
10. Kerembong	6	2	728
Jumlah	136	225	12.372

Sumber: Koordinator Statistik Kecamatan Janapria



**Grafik 5. Jumlah Ternak Besar dan Kecil di Kecamatan Janapria Tahun 2016**





## BAB VI PERHUBUNGAN & TELEKOMUNIKASI





## **BAB VI**

### **PERHUBUNGAN DAN TELEKOMUNIKASI**

Pada umumnya sarana angkutan yang biasa digunakan masyarakat untuk kegiatan perekonomian adalah kendaraan roda empat. disamping kendaraan roda dua yang jumlahnya makin banyak. Hal ini tidak terlepas dari kondisi sarana jalan yang relatif mendukung. Disamping itu kendaraan tidak bermotor seperti cidomo, gerobak maupun sepeda tetap digunakan oleh masyarakat sebagai sarana transportasi alternatif.

Dengan kelengkapan sarana transportasi diatas maka kehidupan sosial ekonomi masyarakat pedesaan makin mengalami kemajuan. terlebih kecamatan Janapria yang terkenal sebagai daerah sentra kerajinan yang cukup terkenal. Makin lengkapnya sarana transportasi tentu dapat meningkatkan mobilitas masyarakat termasuk kelancaran arus barang dan jasa ke dan dari kecamatan Janapria sehingga akan mampu memberikan nilai tambah bagi berbagai komoditi yang dihasilkan di daerah ini.

Untuk media informasi dan rekreasi, keberadaan TV dan radio termasuk alat komunikasi seperti handphone semakin merata terdapat dalam setiap rumah tangga. Semakin meningkatnya kepemilikan alat informasi, komunikasi dan rekreasi ini tidak terlepas dengan semakin meningkatnya pendapatan masyarakat.





**Tabel 6.1 : Jumlah Menara *Base Transciever Station* (BTS) yang Ada di Kecamatan Janapria Dirinci Menurut Desa tahun 2018**

Rincian	Jumlah BTS
(1)	(2)
1. Loang Maka	0
2. Langko	2
3. Selebung Rembiga	1
4. Bakan	3
5. Durian	0
6. Pendem	1
7. Janapria	4
8. Saba	2
9. Lekor	2
10. Kerembong	1
11. Jango	1
12. Setuta	1
Jumlah	18

Sumber: UPT Pertanian Kecamatan Janapria

**Tabel 6.2 : Jumlah Operator Layanan Komunikasi Telepon Seluler yang Menjangkau wilayah Desa di Kecamatan Janapria 2018**

Rincian	Jumlah Operator Seluler Terjangkau
(1)	(2)
1. Loang Maka	3
2. Langko	5
3. Selebung Rembiga	5
4. Bakan	5
5. Durian	4
6. Pendem	5
7. Janapria	3
8. Saba	3
9. Lekor	3
10. Kerembong	5
11. Jango	5
12. Setuta	4

Sumber: UPT Pertanian Kecamatan Janapria

**Tabel 6.3 : Jumlah Kendaraan Bermotor di Kecamatan Janapria Tahun 2016**

Desa	Truk	Bemo/Roda 4 lain	Sepeda Motor
(1)	(2)	(3)	(4)
1. Loang Maka	24	57	972
2. Langko	16	29	624
3. Selebung Rembiga	12	47	562
4. Bakan	8	29	479
5. Durian	17	26	305
6. Pendem	10	42	917
7. Janapria	16	51	1426
8. Saba	14	57	917
9. Lekor	11	31	902
10. Kerembong	10	21	557
11. Jango	8	16	364
12. Setuta	6	14	452
Jumlah	138	420	8.477

Sumber: Koordinator Statistik Kecamatan Janapria



# VII EKONOMI





## **BAB VII EKONOMI**

Kenaikan dana subsidi yang diberikan pemerintah sebagai stimulan kegiatan pembangunan desa hendaknya diikuti pula oleh kenaikan swadaya masyarakat. Karena hal tersebut merupakan parameter tingkat kepedulian masyarakat terhadap kegiatan pembangunan yang ada.

Besar kecilnya kontribusi swadaya masyarakat dapat dipengaruhi salah satunya oleh tingkat kemajuan perekonomian di desa tersebut. Untuk itu sumber-sumber perekonomian di pedesaan perlu mendapat fasilitas maupun penataan yang lebih baik yang akan menimbulkan tumbuh dan berkembangnya kegiatan perekonomian lainnya. Pada desa yang masyarakatnya terdiri dari masyarakat yang produktif proses pembangunan akan mengalami percepatan, baik itu di bidang fisik maupun sosial budaya lainnya.





**Tabel 7.1 : Nilai Penerimaan Desa Dirinci Menurut Sumber Di Kecamatan Janapria 2017 (Juta Rupiah)**

Rincian	PAD	ADD
(1)	(2)	(3)
1. Loang Maka	12	945
2. Langko	-	785
3. Selebung Rembiga	-	790
4. Bakan	3	787
5. Durian	7	755
6. Pendem	8	878
7. Janapria	6	915
8. Saba	3	948
9. Lekor	-	991
10. Kerembong	-	932
11. Jango	-	817
12. Setuta	-	400

Sumber: UPT Pertanian Kecamatan Janapria

**Tabel 7.1 : Lanjutan**

Rincian	Bantuan Pusat dan Daerah	Penerimaan Lain-lain
(1)	(2)	(3)
1. Loang Maka	1 090	-
2. Langko	971	-
3. Selebung Rembiga	962	-
4. Bakan	973	-
5. Durian	942	4
6. Pendem	1 036	-
7. Janapria	1 097	-
8. Saba	1 104	-
9. Lekor	1 091	-
10. Kerembong	1 048	-
11. Jango	899	-
12. Setuta	1 008	-

Sumber: UPT Pertanian Kecamatan Janapria

**Tabel 7.2 : Jumlah Industri Mikro dan Kecil di Kecamatan Janapria Dirinci Menurut Desa 2018**

Rincian	Industri Barang dari Kulit	Industri Barang dari Kayu	Industri Barang dari Logam Mulia atau Barang dari Logam	Industri Barang dari kain/tenun
(1)	(2)	(3)	(4)	(5)
1. Loang Maka	-	2	-	-
2. Langko	-	3	-	-
3. Selebung Rembiga	-	3	-	-
4. Bakan	-	4	-	-
5. Durian	-	3	-	-
6. Pendem	-	1	3	-
7. Janapria	-	3	-	-
8. Saba	-	3	-	-
9. Lekor	-	2	-	-
10. Kerembong	-	5	-	-
11. Jango	-	2	-	-
12. Setuta	-	0	-	-
Jumlah	-	31	3	-

Sumber : KUA Kecamatan Janapria

**Tabel 7.2 : Lanjutan**

Rincian	Industri Gerabah/ Keramik/ Batu	Industri Anyaman Rotan /Bambu, Rumput, Pandan dsb	Industri Makanan dan Minuman	Industri Lainnya
(1)	(6)	(7)	(8)	(9)
1. Loang Maka	3	333	3	52
2. Langko	-	11	-	11
3. Selebung Rembiga	-	216	-	24
4. Bakan	11	143	-	28
5. Durian	221	1	-	9
6. Pendem	2	322	-	105
7. Janapria	4	716	10	46
8. Saba	5	286	-	110
9. Lekor	2	817	4	345
10. Kerembong	6	228	-	11
11. Jango	3	5	-	700
12. Setuta	2	98	-	22
Jumlah	259	3 176	17	1463

Sumber : KUA Kecamatan Janapria

**Tabel 7.3 : Jumlah Koperasi Aktif di Kecamatan Janapria Menurut Desa tahun 2018**

Rincian	KUD	Koperasi Lainnya
(1)	(2)	(3)
1. Loang Maka	-	-
2. Langko	-	-
3. Selebung Rembiga	-	-
4. Bakan	-	-
5. Durian	-	-
6. Pendem	-	1
7. Janapria	-	-
8. Saba	-	-
9. Lekor	-	-
10. Kerembong	-	1
11. Jango	-	-
12. Setuta	-	-
Jumlah	-	2

Sumber: UPT Pertanian Kecamatan Janapria

**Tabel 7.3 : Jumlah Sarana Perekonomian di Kecamatan Janapria Menurut Desa Tahun 2018**

Rincian	Pertokoan	Pasar Permanen	Pasar Semi Permanen	Pasar Tanpa Bangunan
(1)	(2)	(3)	(4)	(5)
1. Loang Maka	-	-	-	1
2. Langko	-	-	1	-
3. Selebung Rembiga	-	-	1	-
4. Bakan	-	-	-	-
5. Durian	-	-	-	-
6. Pendem	-	-	1	-
7. Janapria	-	-	1	-
8. Saba	-	-	-	1
9. Lekor	-	-	-	1
10. Kerembong	-	-	-	1
11. Jango	-	-	-	1
12. Setuta	-	-	-	-
Jumlah	-	-	4	5

Sumber : KUA Kecamatan Janapria

**Tabel 7.3 : Lanjutan**

Rincian	Minimarket / Swalayan	Toko/ Warung Kelontong	Restoran/ Rumah Makan	Warung/ Kedai
(1)	(6)	(7)	(8)	(9)
1. Loang Maka	-	190	-	16
2. Langko	-	15	-	1
3. Selebung Rembiga	-	49	-	2
4. Bakan	-	28	-	1
5. Durian	-	31	-	-
6. Pendem	-	46	-	5
7. Janapria	3	222	-	15
8. Saba	3	311	-	20
9. Lekor	-	322	-	9
10. Kerembong	1	97	-	3
11. Jango	-	169	-	-
12. Setuta	-	77	-	3
Jumlah	7	1557	-	75

**Tabel 7.3 : Lanjutan**

Rincian	Hotel	Penginapan
(1)	(10)	(11)
1. Loang Maka	-	-
2. Langko	-	-
3. Selebung Rembiga	-	-
4. Bakan	-	-
5. Durian	-	-
6. Pendem	-	-
7. Janapria	-	-
8. Saba	-	-
9. Lekor	-	-
10. Kerembong	-	-
11. Jango	-	-
12. Setuta	-	-
Jumlah	-	-

Sumber : KUA Kecamatan Janapria



**Tabel 7.4 : Jumlah Sarana Lembaga Keuangan Yang Beroperasi di Desa/Kelurahan Kecamatan Janapria 2018**

Rincian	Bank Umum	BPR
(1)	(2)	(3)
1. Loang Maka	-	-
2. Langko	-	-
3. Selebung Rembiga	-	-
4. Bakan	-	-
5. Durian	-	-
6. Pendem	-	-
7. Janapria	1	1
8. Saba	-	-
9. Lekor	-	-
10. Kerembong	-	-
11. Jango	1	-
12. Setuta	-	-
Jumlah	1	1

Sumber : KUA Kecamatan Janapria



# JUMLAH PASANGAN USIA SUBUR DI KECAMATAN JANAPRIA MENURUT DESA TAHUN 2018

