

STATISTIK DAN SPASIAL KECAMATAN BATUKLIANG 2022



BADAN PUSAT STATISTIK
KABUPATEN LOMBOK TENGAH



DINAS KOMUNIKASI DAN INFORMATIKA
KABUPATEN LOMBOK TENGAH

STATISTIK DAN SPASIAL KECAMATAN BATUKLIANG 2022



BADAN PUSAT STATISTIK
KABUPATEN LOMBOK TENGAH



DINAS KOMUNIKASI DAN INFORMATIKA
KABUPATEN LOMBOK TENGAH

KATALOG DALAM PENERBITAN

STATISTIK DAN SPASIAL KECAMATAN BATUKLIANG 2022 :

ISBN	:	
Nomor Katalog	:	
Ukuran Buku	:	16 X 21 CM
Jumlah Halaman	:	xvii + 109
Naskah	:	Koordinator Statistik Kecamatan Batukliang
Gambar Kulit	:	Koordinator Statistik Kecamatan Batukliang
Diterbitkan oleh	:	Koordinator Statistik Kecamatan Batukliang

Boleh dikutip dengan menyebut sumbernya

H. SUKRI S.IP
CAMAT BATUKLIANG

KATA PENGANTAR

Disadari bahwa munculnya berbagai masalah dalam pelaksanaan pembangunan di suatu daerah adalah sebagai akibat dari penggunaan data/informasi yang kurang tepat. Karenanya kedepan ketersediaan data/informasi dalam rangka mendukung kegiatan pembangunan perlu terus ditingkatkan baik dari segi kualitas maupun kuantitasnya.

STATISTIK DAN SPASIAL KECAMATAN BATUKLIANG 2022, sebagai salah satu sumber data pada tingkat kecamatan disusun dan diterbitkan oleh BPS Kabupaten Lombok Tengah bertujuan untuk melengkapi salah satu dari beberapa keperluan data dan informasi. Publikasi ini memuat berbagai data/informasi yang bersumber dari berbagai lembaga/dinas ataupun desa-desa yang ada di Kecamatan Batukliang, disamping data-data yang merupakan hasil pengolahan.

Terima kasih dan penghargaan yang setinggi-tingginya kami sampaikan kepada dinas/instansi ditingkat kecamatan maupun kabupaten serta pihak lain atas kerjasama dan bantuannya sehingga publikasi ini dapat kami selesaikan tepat pada waktunya.

Akhirnya kritik dan saran konstruktif sangat kami harapkan dalam rangka bersama-sama kita memberikan kepedulian terhadap kesempurnaan publikasi ini yang pada akhirnya bermanfaat bagi pembangunan Kecamatan Batukliang khususnya dan Lombok Tengah umumnya.

Mantang, 13 September 2022

KOORDINATOR STATISTIK
KECAMATAN BATUKLIANG

Lalu Izzul Mauji
NIP. 198303132003121002

KATA SAMBUTAN

Puji syukur kehadiran Allah SWT, Tuhan Yang Maha Kuasa yang telah memberikan limpahan rahmat dan karuniaNya sehingga publikasi " **STATISTIK DAN SPASIAL KECAMATAN BATUKLIANG 2022** " ini dapat diterbitkan tepat pada waktunya.

Sejalan dengan makin gencarnya kegiatan perencanaan, pelaksanaan dan evaluasi pembangunan yang mengacu pada ketersediaan data dan informasi, maka hadirnya publikasi ini dapat memberi angin segar dalam rangka menunjang kegiatan-kegiatan tersebut.

Publikasi yang memuat berbagai potensi dan hasil-hasil pembangunan di Kecamatan Batukliang ini, setidaknya dapat mengisi ruang kosong menyangkut data dan informasi, sehingga para pengambil kebijakan dapat lebih mudah dalam mengakses dan memenuhi kebutuhannya terhadap data dan informasi untuk berbagai kepentingan pembangunan.

Ucapan terima kasih dan penghargaan kami sampaikan kepada pimpinan dan seluruh staf BPS Kabupaten Lombok Tengah/Koordinator Statistik, dinas/instansi dan pihak-pihak lain yang telah bekerja secara maksimal sehingga publikasi ini dapat diwujudkan.

Kami harapkan publikasi ini dapat memberikan manfaat sebesar-besarnya bagi kepentingan pembangunan daerah dan masyarakat Nusa Tenggara Barat pada umumnya dan Lombok Tengah, serta kecamatan Batukliang pada khususnya.

Mantang, 13 September 2022
CAMAT BATUKLIANG

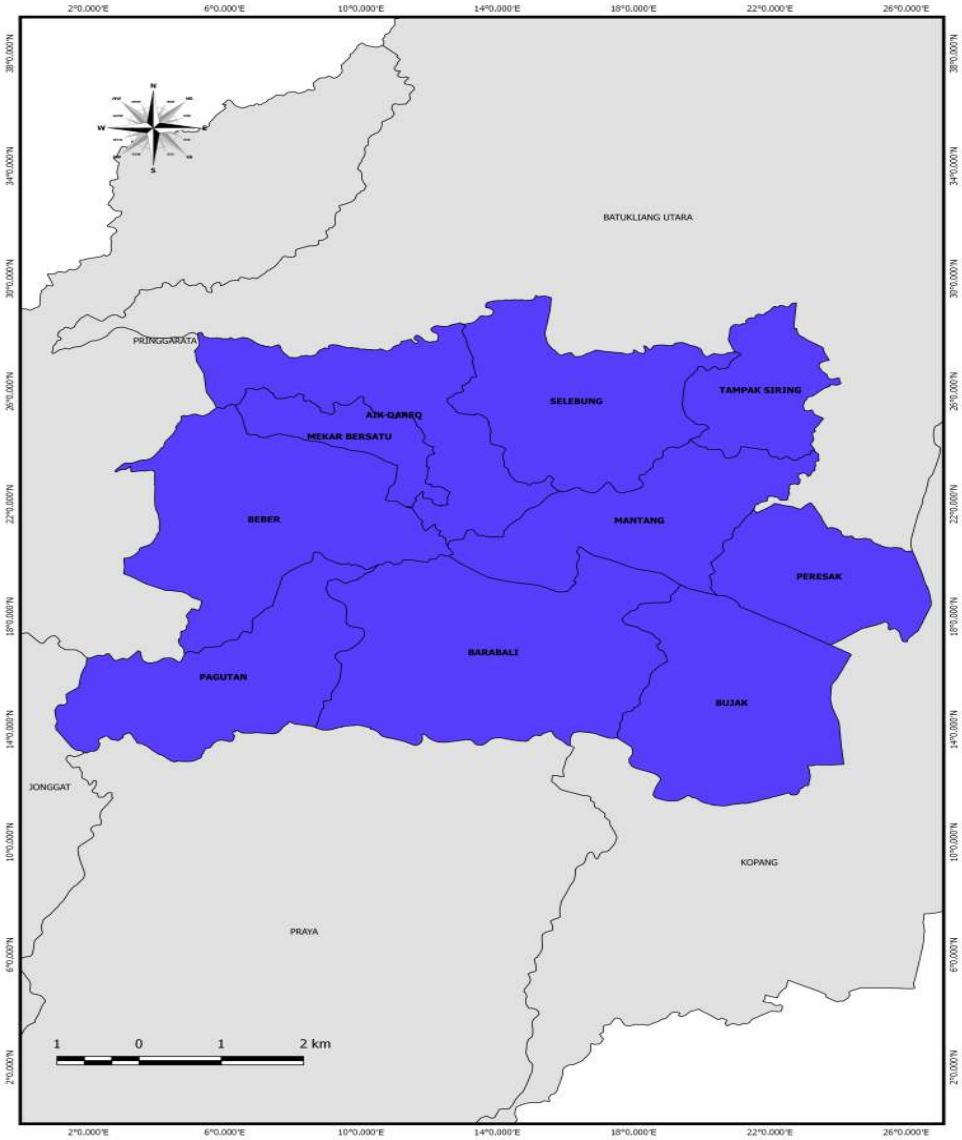
H.SUKRI S.IP

KETERANGAN UMUM

ARTI YANG DIGUNAKAN DALAM TABEL DAN GRAFIK

1. Tiga titik (...) berarti angka tidak tersedia
2. Garis pendek (-) berarti kosong (0) atau angka dapat diabaikan
3. Koma (,) dalam angka digunakan dalam tanda desimal

PETA WILAYAH KECAMATAN BATUKLIANG



DAFTAR ISI

KATALOG DALAM PENERBITAN	i
KATA PENGANTAR	v
KATA SAMBUTAN	vi
KETERANGAN UMUM	ix
PETA WILAYAH KECAMATAN BATUKLIANG	x
DAFTAR ISI	xiii
BAB I G E O G R A F I S	3
Tabel 1.1 : Luas Wilayah dan Persentase Dirinci per Desa di Kecamatan Batukliang	5
Tabel 1.2 : Jarak Desa dengan Ibukota Kecamatan dan Kabupaten di Kecamatan Batukliang	6
Tabel 1.3: Jarak Antar Kota di Kabupaten Lombok Tengah (Km).....	7
BAB II P E M E R I N T A H A N	11
Tabel 2.1 : Jumlah Kepala Desa Menurut Jenis Kelamin dan Pendidikan Tertinggi di Kecamatan Batukliang, 2021	15
Tabel 2.2 : Jumlah Sekretaris Desa Menurut Jenis Kelamin dan Pendidikan Tertinggi di Kecamatan Batukliang, 2021	16
Tabel 2.3 : Jumlah Badan Usaha Milik Desa (BUMDes) di Kecamatan Batukliang, 2021	17
Tabel 2.4 : Jumlah Pelaksana Teknis Desa dan Pelaksana Kewilayahan Desa di Kecamatan Batukliang, 2021	18
BAB III P E N D U D U K	21
Tabel 3.1 : Banyaknya Penduduk Dirinci Per Kecamatan di Kabupaten Lombok Tengah Tahun 2021	25
Tabel 3.2 : Banyaknya Penduduk di Kecamatan Batukliang Tahun 2021	26

Tabel 3.3 : Kepadatan Penduduk di Kecamatan Batukliang Tahun 2021	27
Tabel 3.4 : Sex Ratio Penduduk di Kecamatan Batukliang Tahun 2020	28
Tabel 3.5. : Banyaknya Keluarga Menurut Desa/Kelurahan dan Jenis Pengguna Listrik di Kecamatan Batukliang 2021	31

BAB IV S O S I A L.....39

Tabel 4.1 : Banyaknya PAUD Menurut Desa/Kelurahan di Kecamatan Batukliang, 2021	41
Tabel 4.2 : Banyaknya TK/RA/BA Menurut Desa/Kelurahan di Kecamatan Batukliang, 2021	42
Tabel 4.3 : Banyaknya Sekolah Dasar (SD) Menurut Desa/Kelurahan di Kecamatan Batukliang, 2021	43
Tabel 4.4 : Banyaknya Madrasah Ibtidaiyah (MI) Menurut Desa/Kelurahan di Kecamatan Batukliang, 2021	44
Tabel 4.5 : Banyaknya Sekolah Menengah Pertama (SMP) Menurut Desa/Kelurahan di Kecamatan Batukliang, 2021	45
Tabel 4.6 : Banyaknya Madrasah Tsanawiyah (MTs) Menurut Desa/Kelurahan di Kecamatan Batukliang, 2021	46
Tabel 4.7 : Banyaknya Sekolah Menengah Atas (SMA) Menurut Desa/Kelurahan di Kecamatan Batukliang, 2021	47
Tabel 4.8 : Banyaknya Madrasah Aliyah (MA) Menurut Desa/Kelurahan di Kecamatan Batukliang, 2021	48
Tabel 4.9 : Banyaknya Sekolah Menengah Kejuruan (SMK) Menurut Desa/Kelurahan di Kecamatan Batukliang, 2021	49
Tabel 4.10 : Banyaknya Akademi/Perguruan Tinggi Menurut Desa/Kelurahan di Kecamatan Batukliang, 2021	50
Tabel 4.11 : Kemudahan Untuk Mencapai Sarana Pendidikan Terdekat Bagi Desa/Kelurahan yang Tidak ada Sarana Pendidikan Menurut Desa/Kelurahan dan Jenjang Pendidikan di Kecamatan Batukliang, 2021	51
Tabel 4.12 : Banyaknya Sarana Kesehatan Menurut Desa/Kelurahan dan Jenis Sarana Kesehatan di Kecamatan Batukliang, 2021	53

Tabel 4.13 : Kemudahan Mencapai Sarana Kesehatan Terdekat Bagi Desa/Kelurahan yang Tidak ada Sarana Kesehatan Menurut Desa/Kelurahan dan Jenis Sarana Kesehatan di Kecamatan Batukliang, 2021	57
Tabel 4.14 : Jumlah Pasangan Usia Subur dan Peserta KB Aktif Menurut Desa di Kecamatan Batukliang, 2021	61
Tabel 4.15 : Jumlah Peserta KB Aktif Menurut Jalur dan Desa di Kecamatan Batukliang, 2021	63
Tabel 4.16 : Jumlah Peserta KB Aktif Menurut Metode Kontrasepsi dan Desa di Kecamatan Batukliang, 2021	63
Tabel 4.17 : Banyaknya Desa/Kelurahan Menurut Keberadaan Penerangan Jalan Utama Desa/Kelurahan di Kecamatan Batukliang, 2020 dan 2021	66
Tabel 4.18 : Banyaknya Desa/Kelurahan Menurut Jenis Bahan Bakar untuk Memasak yang Digunakan Oleh Sebagian Besar Keluarga di Kecamatan Batukliang, 2020 dan 2021	67
Tabel 4.19 : Banyaknya Desa/Kelurahan Menurut Sumber Air Minum Sebagian Besar Keluarga di Kecamatan Batukliang, 2020 dan 2021	68
Tabel 4.20 : Banyaknya Desa/Kelurahan Menurut Penggunaan Fasilitas Tempat Buang Air Besar Sebagian Besar Keluarga di Kecamatan Batukliang, 2020 dan 2021.....	69
Tabel 4.21 : Banyaknya Kejadian Bencana Alam Menurut Desa/Kelurahan dan Jenis Bencana Alam di Kecamatan Batukliang 2021	70
Tabel 4.22 : Banyaknya Korban Jiwa Akibat Bencana Alam Menurut Desa/Kelurahan dan Jenis Bencana Alam di Kecamatan Batukliang, 2021	73
Tabel 4.23 : Keberadaan Fasilitas/Upaya Antisipasi/Mitigasi Bencana Alam Menurut Desa/Kelurahan di Kecamatan Batukliang, 2021	76
Tabel 4.24 : Banyaknya Desa/Kelurahan yang Memiliki Kelompok Kegiatan Olahraga Menurut Jenis Olahraga dan Ketersediaan Fasilitas/Lapangan Olahraga di Kecamatan Batukliang, 2021	78

BAB V	P E R T A N I A N.....	97
Tabel 5.1:	Banyaknya Embung Desa Menurut Desa/Kelurahan di Kecamatan Batukliang, 2020 dan 2021	101
BAB VI	P E R H U B U N G A N	103
Tabel 6.1 :	Sarana Transportasi Antar Desa/Kelurahan Menurut Desa/Kelurahan di Kecamatan Batukliang, 2021.....	107
Tabel 6.2 :	Kondisi Jalan Darat Antar Desa/Kelurahan Menurut Desa/Kelurahan di Kecamatan Batukliang 2021.....	108
Tabel 6.3 :	Jumlah Menara dan Operator Layanan Komunikasi Telepon Seluler Serta Kondisi Sinyal Telepon Seluler Menurut Desa/Kelurahan di Kecamatan Batukliang, 2021	109
Tabel 6.4 :	Keberadaan Kantor Pos/Pos Pembantu/Rumah Pos dan Perusahaan/Agen Jasa Ekspedisi Swasta Menurut Desa/Kelurahan di Kecamatan Batukliang, 2021.....	110
BAB VII	E K O N O M I.....	113
Tabel 7.1 :	Banyaknya Sarana dan Prasarana Ekonomi Menurut Desa/Kelurahan dan Jenisnya di Kecamatan Batukliang 2021	117
Tabel 7.2 :	Banyaknya Sarana Lembaga Keuangan Yang Beroperasi Menurut Desa/Kelurahan dan Jenisnya di Kecamatan Batukliang 2021	120
Tabel 7.3 :	Banyaknya Koperasi yang Masih Aktif Menurut Desa/Kelurahan dan Jenis Koperasi di Kecamatan Batukliang, 2021	121

BAB I GEOGRAFIS



BAB I

GEOGRAFIS

1.1 Letak Geografis

Kecamatan Batukliang terletak di bagian Utara dari Kabupaten Lombok Tengah dengan luas wilayah sekitar 5.037 ha yang terbagi dalam 10 (sepuluh) desa.

Kecamatan yang terletak di bagian utara ini merupakan daerah yang dekat dengan Gunung Rinjani sehingga mempunyai lahan yang cukup subur untuk diusahakan sebagai lahan pertanian. Penggunaan lahan pada umumnya adalah untuk penanaman padi, palawija, tanaman hortikultura, kehutanan dan lain-lain.

Selain potensi di bidang pertanian, Kecamatan Batukliang juga mempunyai potensi yang tidak kalah dibandingkan kecamatan lainnya yakni potensi pariwisata seperti wisata alam pegunungan yang sangat menarik dan alami.

Batas-batas wilayah Kecamatan Batukliang adalah sbb :

- ❑ Sebelah Utara : Kec. Batukliang Utara
- ❑ Sebelah Timur : Kec. Kopang & Kab. Lombok Timur
- ❑ Sebelah Selatan : Kec. Praya
- ❑ Sebelah Barat : Kec. Pringgarata

1.2 Iklim

Letaknya yang dekat dengan kaki Gunung Rinjani dan merupakan daerah dataran tinggi menyebabkan Kecamatan Batukliang memiliki curah hujan yang relatif tinggi. Hal ini menyebabkan cuaca / iklim sangat sejuk sehingga usaha di sektor pertanian berkembang dengan baik. Ketinggian wilayah mencapai 390 – 450 meter dari permukaan laut, memiliki tipe iklim menurut Oldman adalah tipe C dengan keadaan sebagai berikut :

1. Waktu/Musiman :

- Musim Kemarau : Juli, Agustus
- Musim Labuhan : September, Oktober
- Musim Rendengan : Nop, Des, Jan, Maret
- Musim maringan : April, Mei, Juni

2. Curah Hujan :

- Musim Kemarau : 0 - 40 mm
- Musim Labuhan : 40 - 140 mm
- Musim Rendengan : 140 - 420 mm
- Musim maringan : 30 - 160 mm

Tabel 1.1 : Luas Wilayah dan Persentase Dirinci per Desa di Kecamatan Batukliang

Desa	Luas (km ²)	Persentase
(1)	(2)	(3)
1. Beber	8,02	15,92
2. Pagutan	6,00	11,91
3. Barabali	6,82	13,54
4. Bujak	7,09	14,08
5. Peresak	4,33	8,60
6. Mantang	2,48	4,92
7. Aik Darek	3,97	7,88
8. Selebung	5,63	11,18
9. Tampak Siring	3,43	6,81
10. Mekar Bersatu	2,60	5,16
Jumlah	50,37	100,00

Sumber : Koordinator Statistik Kecamatan Batukliang

Tabel 1.2 : Jarak Desa dengan Ibukota Kecamatan dan Kabupaten di Kecamatan Batukliang

Desa	Jarak Kantor Desa – Kantor Kecamatan (km)	Jarak Kantor Desa – Kantor Kabupaten (km)
(1)	(2)	(3)
1. Beber	4	20
2. Pagutan	7	18
3. Barabali	4	13
4. Bujak	6	17
5. Peresak	5	18
6. Mantang	1	14
7. Aik Darek	1	17
8. Selebung	3	16
9. Tampak Siring	3	16
10. Mekar Bersatu	1	18

Sumber : Koordinator Statistik Kecamatan Batukliang

Tabel 1.3: Jarak Antar Kota di Kabupaten Lombok Tengah (Km)

Kota	Praya	Batunya	Penujak	Darek	Sengkol	Mujur
(1)	(2)	(3)	(4)	(5)	(6)	(7)
1. Praya	-	2.5	7	10	15	10
2. Batunya	2.5	-	9.5	12.5	9	7.5
3. Penujak	7	9.5	-	6	8	13.5
4. Darek	10	12.5	6	-	15	21
5. Sengkol	15	9	8	15	-	16.5
6. Mujur	10	7.5	13.5	21	16.5	-
7. Janapria	20	15	24.5	33	29.5	13
8. Kopang	12	15	19	22	27	22
9. Ubung	10	13.5	17	21	26	21
10. Pringgarata	14	24	25	28	33	28
11. Mantang	12	14.5	19	22	27	22
12. Teratak	16	18.5	23	29	34	29

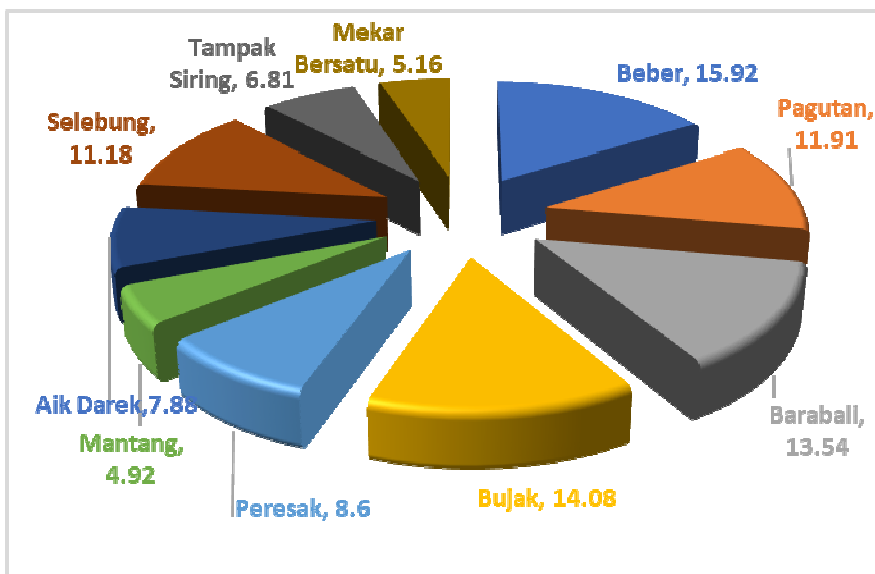
Sumber : Dinas Perhubungan Kabupaten Lombok Tengah

Tabel 1.3: Lanjutan

Kota	Jana pria	Kopang	Ubung	Pring garata	Man tang	Teratak
(1)	(8)	(9)	(10)	(11)	(12)	(13)
1. Praya	20	12	10	14	12	16
2. Batunyalala	15	15	13.5	24	14.5	18.5
3. Penujak	24.5	19	17	25	19	23
4. Darek	33	22	21	28	22	29
5. Sengkol	29.5	27	26	33	27	34
6. Mujur	13	22	21	28	22	29
7. Janapria	-	11.5	34	41	14	21
8. Kopang	11.5	-	23	12.5	2.5	9.5
9. Ubung	34	23	-	8.5	23	18
10. Pringgarata	41	12.5	8.5	-	9	9.6
11. Mantang	14	2.5	23	9	-	7
12. Teratak	21	9.5	18	9.6	7	-

Sumber : Dinas Perhubungan Kabupaten Lombok Tengah

Grafik 1. Persentase Luas Wilayah Kecamatan Batukliang Menurut Desa



BAB II PEMERINTAHAN



BAB II

PEMERINTAHAN

Sumber daya manusia yang ada di sektor pemerintahan (aparatus) sangat menentukan dalam mendukung kelancaran kegiatan pembangunan dan pemerataan hasil-hasilnya sampai wilayah paling kecil seperti desa/kelurahan termasuk didalamnya unsur pelayanan kepada masyarakat. Karenanya agar pelayanan dapat berjalan dengan optimal, pengaturan kelembagaan yang ada perlu dilakukan.

Untuk memperlancar kegiatan pembangunan di tingkat kecamatan, ditempatkan aparat pemerintah yang berasal dari berbagai unsur yang mewakili dinas/instansi di tingkat kabupaten. Lembaga-lembaga inilah yang bertugas untuk memberikan pelayanan kepada masyarakat dan menjadi agen pembangunan di tingkat kecamatan khususnya kecamatan Batukliang.

Pada Tahun 2021 kecamatan Batukliang terdiri dari 10 desa definitif. Berdasarkan Peraturan Daerah Nomor 11 tahun 2000 maka setiap desa dilengkapi dengan aparat pemerintahan yang akan mengatur jalannya pemerintahan di tingkat desa sekaligus menjadi perpanjangan tangan dari pemerintah kecamatan.

Tabel 2.1 : Jumlah Kepala Desa Menurut Jenis Kelamin dan Pendidikan Tertinggi di Kecamatan Batukliang, 2021

Rincian	Kepala Desa
(1)	(2)
Jenis Kelamin	10
Laki-laki	10
Perempuan	-
Pendidikan Tertinggi	10
SMU/Sederajat	6
Akademi/D3	-
D4/S1	3
S2	1
S3	-

Sumber: BPS, Pendataan Potensi Desa (Podes) 2021

Tabel 2.2 : Jumlah Sekretaris Desa Menurut Jenis Kelamin dan Pendidikan Tertinggi di Kecamatan Batukliang, 2021

Rincian	Sekretaris Desa
(1)	(2)
Jenis Kelamin	10
Laki-laki	10
Perempuan	-
Pendidikan Tertinggi	10
SMU/Sederajat	5
Akademi/D3	1
D4/S1	3
S2	1
S3	-

Sumber: BPS, Pendataan Potensi Desa (Podes) 2021

Tabel 2.3 : Jumlah Badan Usaha Milik Desa (BUMDes) di Kecamatan Batukliang, 2021

Desa	BUMDES
(1)	(2)
1. Beber	3
2. Pagutan	1
3. Barabali	1
4. Bujak	1
5. Peresak	1
6. Mantang	1
7. Aik Darek	1
8. Selebung	1
9. Tampak Siring	1
10. Mekar Bersatu	1
Jumlah	12

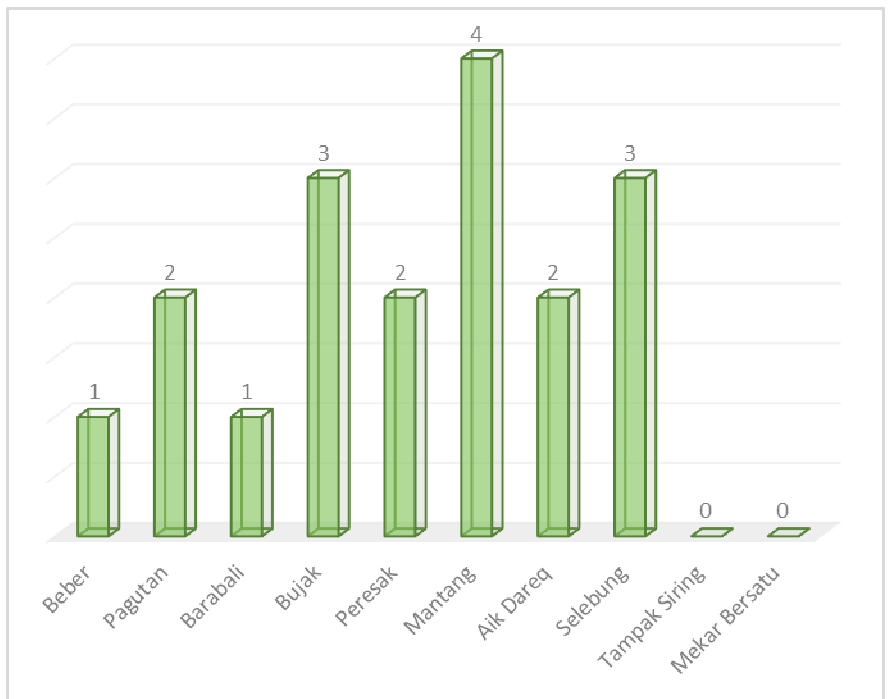
Sumber: BPS, Pendataan Potensi Desa (Podes) 2021

Tabel 2.4 : Jumlah Pelaksana Teknis Desa dan Pelaksana Kewilayahan Desa di Kecamatan Batukliang, 2021

Desa	Pelaksana Teknis Desa	Pelaksana Kewilayahan Desa
(1)	(2)	(3)
1. Beber	3	19
2. Pagutan	3	91
3. Barabali	3	23
4. Bujak	3	19
5. Peresak	3	63
6. Mantang	3	85
7. Aik Darek	3	13
8. Selebung	3	95
9. Tampak Siring	3	57
10. Mekar Bersatu	3	5
Jumlah	30	470

Sumber: BPS, Pendataan Potensi Desa (Podes) 2021

Grafik 2. Jumlah BUMDES Di Kecamatan Batukliang Menurut Desa Tahun 2021



BAB III PENDUDUK



BAB III

PENDUDUK

Penduduk di Kecamatan Batukliang pada Tahun 2021 sejumlah 90.285 Jiwa yang terdiri dari 45.119 Jiwa penduduk laki-laki dan 245.166 jiwa penduduk perempuan. Jumlah penduduk terbesar di Kecamatan Batukliang adalah Desa Barabali sebesar 14.489 Jiwa atau 16,05% dari total penduduk Kecamatan Batukliang. Sementara itu, Desa Mekar Bersatu memiliki jumlah penduduk terendah sejumlah 2.975 Jiwa atau sebesar 3,30% dari total penduduk.

Dengan jumlah penduduk dan luas wilayah desa, Desa Mantang memiliki kepadatan pendudukan terbesar yakni 4010,48 jiwa/km² . Desa Mekar Bersatu yang memiliki jumlah penduduk terkecil, memiliki kepadatan penduduk terkecil juga yakni sebesar 1144,23 jiwa/km² . Masalah kepadatan penduduk, kecepatan perkembangannya, penyebarannya yang tidak merata, produktivitas rata-rata yang relatif rendah, pengangguran dan masalah kurang maksimalnya penggunaan tenaga kerja, telah lama menjadi pusat perhatian dan merupakan bagian dari sasaran perbaikan dalam strategi pembangunan. Dengan demikian perlu disadari, bahwa pemecahan untuk masalah-masalah tersebut meliputi pula aspek-aspek perluasan pendidikan dan peningkatan ketrampilan, pembinaan dan pengembangan kewiraswastaan yang memungkinkan tumbuh penciptaan lapangan kerja sendiri, disamping peningkatan dan perluasan investasi yang lebih berorientasi kepada kegiatan-kegiatan yang padat karya dan program-program konvensional lain seperti keluarga berencana dan transmigrasi.

Tabel 3.1 : Banyaknya Penduduk Dirinci Per Kecamatan di Kabupaten Lombok Tengah Tahun 2021

Kecamatan	Penduduk		
	Laki	Peremp	L+P
(1)	(3)	(4)	(5)
1. Praya Barat	41 762	42 279	84 041
2. Prabarda	29 124	29 975	59 099
3. P u j u t	59 454	60 618	120 072
4. Praya Timur	36 420	37 374	73 794
5. Janapria	43 407	43 666	87 073
6. K o p a n g	47 174	47 884	95 058
7. P r a y a	63 352	64 486	127 838
8. Praya Tengah	37 085	37 537	74 622
9. Jonggat	53 667	54 708	108 375
10. Pringgarata	38 683	38 951	77 634
11. Batukliang	45 119	45 166	90 285
12. Btl. Utara	30 665	30 768	61 433
Jumlah / Total	525 912	533 412	1 059 324

Sumber : Dinas Kependudukan dan Catatan Sipil Kabupaten Lombok Tengah

Tabel 3.2 : Banyaknya Penduduk di Kecamatan Batukliang Tahun 2021

Desa	Penduduk		
	Laki	Perempuan	L+P
(1)	(3)	(4)	(5)
1. Beber	5 443	5 494	10 937
2. Pagutan	4 762	4 639	9 401
3. Barabali	7 213	7 276	14 489
4. Bujak	5 244	5 172	10 416
5. Peresak	3 608	3 584	7 192
6. Mantang	4 964	4 982	9 946
7. Aik Darek	5 474	5 527	11 001
8. Selebung	4 282	4 277	8 559
9. Tampak Siring	2 675	2 694	5 369
10. Mekar Bersatu	1 454	1 521	2 975
<i>Jumlah / Total</i>	45 119	45 166	90 285

Sumber : Dinas Kependudukan dan Catatan Sipil Kabupaten Lombok Tengah

Tabel 3.3 : Kepadatan Penduduk di Kecamatan Batukliang Tahun 2021

Desa	Luas Wilayah (Km ²)	Penduduk	Kepadatan (Jiwa/Km ²)
(1)	(2)	(3)	(4)
1. Beber	8,02	10 937	1364
2. Pagutan	6,00	9 401	1567
3. Barabali	6,82	14 489	2124
4. Bujak	7,09	10 416	1469
5. Peresak	4,33	7 192	1661
6. Mantang	2,48	9 946	4010
7. Aik Darek	3,97	11 001	2771
8. Selebung	5,63	8 559	1520
9. Tampak Siring	3,43	5 369	1565
10. Mekar Bersatu	2,60	2 975	1144
Jumlah / Total	50,37	90 285	1792

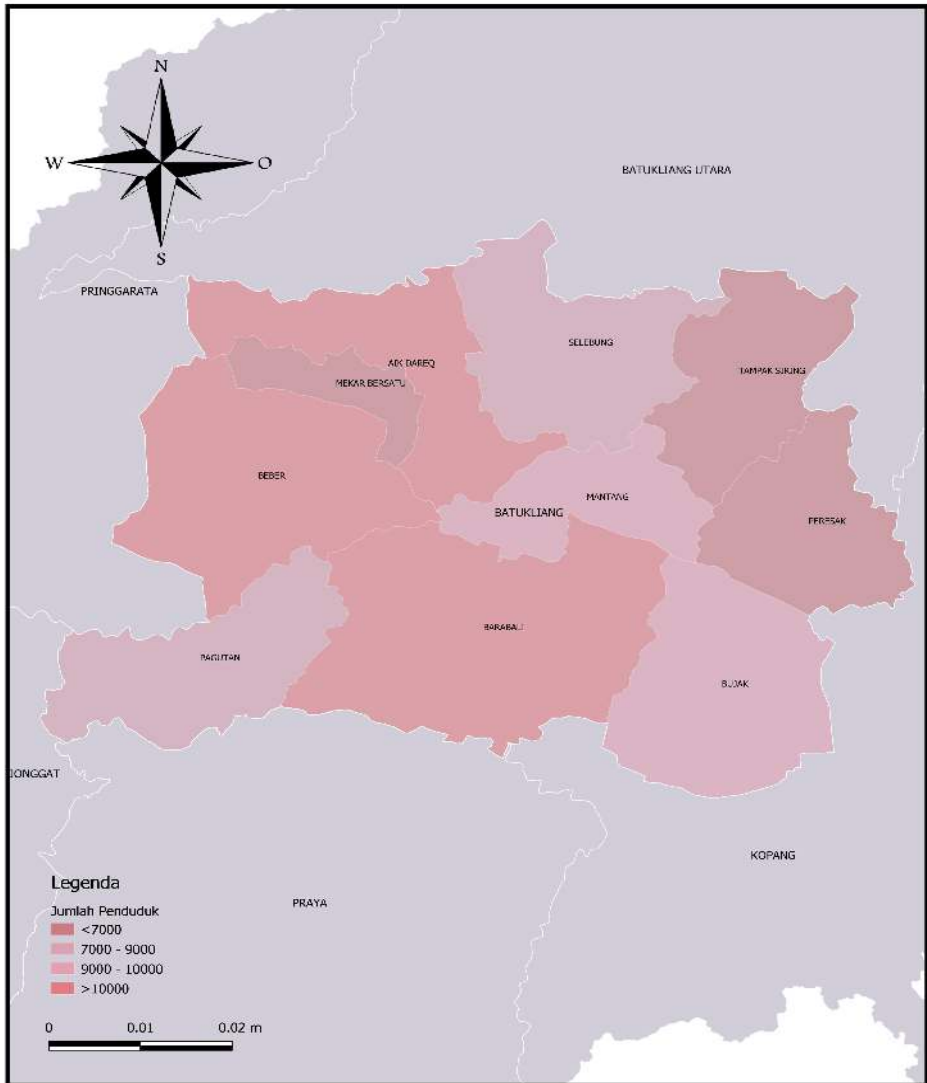
Sumber : Dinas Kependudukan dan Catatan Sipil Kabupaten Lombok Tengah

Tabel 3.4 : Sex Ratio Penduduk di Kecamatan Batukliang Tahun 2020

Desa	Laki	Perempuan	Sex Ratio
(1)	(2)	(3)	(4)
1. Beber	5 443	5 494	99
2. Pagutan	4 762	4 639	103
3. Barabali	7 213	7 276	99
4. Bujak	5 244	5 172	101
5. Peresak	3 608	3 584	101
6. Mantang	4 964	4 982	100
7. Aik Darek	5 474	5 527	99
8. Selebung	4 282	4 277	100
9. Tampak Siring	2 675	2 694	99
10. Mekar Bersatu	1 454	1 521	96
Jumlah / Total	45 119	45 166	100

Sumber : Badan Pusat Statistik Kabupaten Lombok Tengah

JUMLAH PENDUDUK DI KECAMATAN BATUKLIANG MENURUT DESA TAHUN 2020

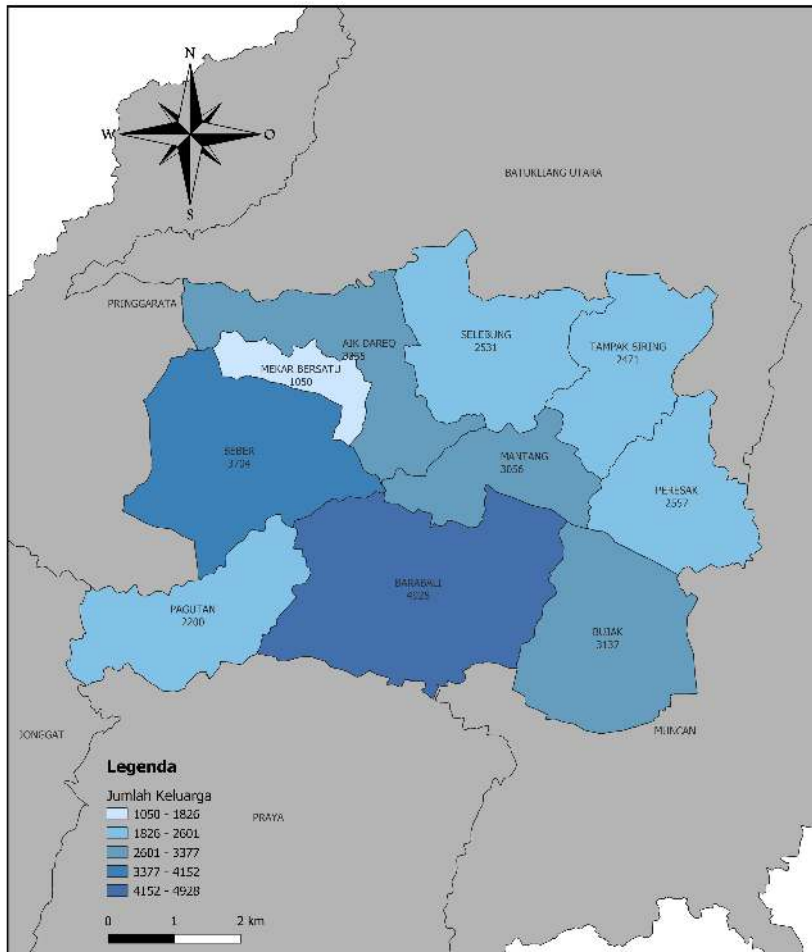


Tabel 3.5. : Banyaknya Keluarga Menurut Desa/Kelurahan dan Jenis Pengguna Listrik di Kecamatan Batukliang 2021

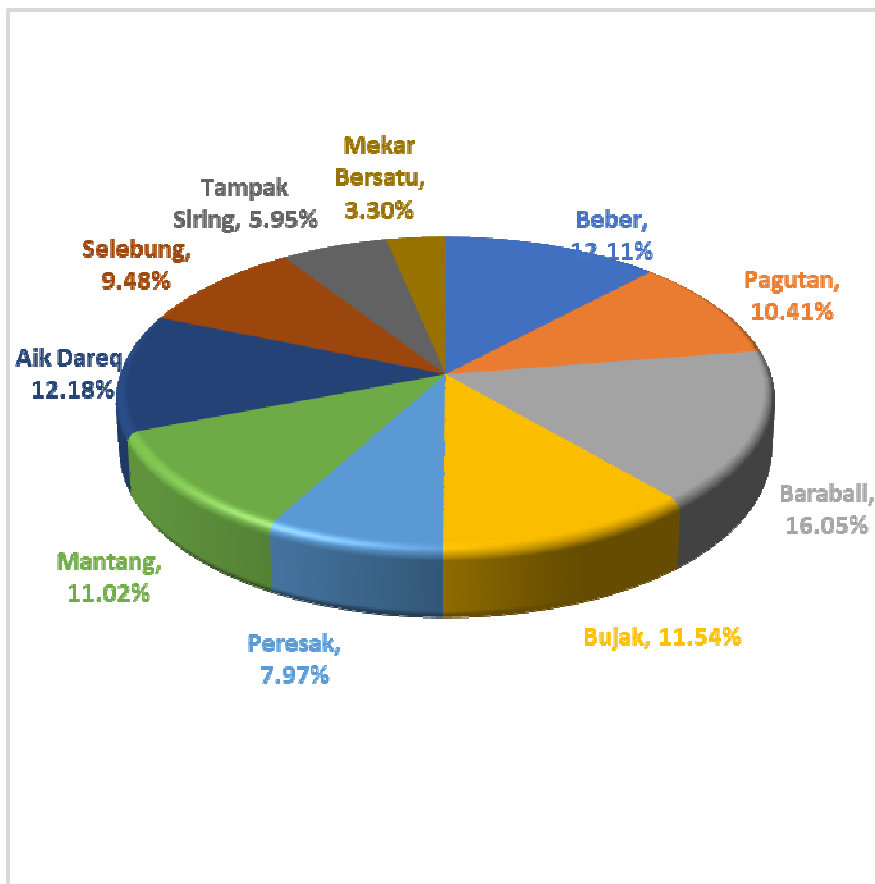
Desa/Kelurahan	Pengguna Listrik			Bukan Pengguna Listrik
	PLN	Non PLN	Jumlah	
(1)	(2)	(3)	(4)	(5)
Beber	3704	-	3704	-
Pagutan	2200	-	2200	-
Barabali	4928	-	4928	-
Bujak	3137	-	3137	-
Peresak	2557	-	2557	-
Mantang	3056	-	3056	-
Aik Dareq	3355	-	3355	-
Selebung	2531	-	2531	-
Tampak Siring	2471	-	2471	-
Mekar Bersatu	1050	-	1050	-
Batukliang	28989	-	28989	-

Sumber: BPS, Pendataan Potensi Desa (Podes) 2021

JUMLAH KELUARGA PENGGUNA LISTRIK PLN DI KECAMATAN BATUKLIANG MENURUT DESA TAHUN 2021



Grafik 3. Persentase Penduduk Kecamatan Batukliang Menurut Desa Tahun 2021



BAB IV SOSIAL



BAB IV

SOSIAL

Dalam rangka mempercepat proses peningkatan kesejahteraan masyarakat, seringkali pililhan jatuh pada upaya percepatan pembangunan bidang sosial. Hal ini tidak terlepas dari besarnya daya ungkit yang ditimbulkan akibat peningkatan bidang sosial tersebut. Dan yang lebih penting adalah bahwa perubahan positif yang terjadi dapat terus melekat hingga generasi-generasi berikutnya. Beberapa bagian dari bidang sosial yang dimaksud adalah bidang pendidikan, kesehatan, dan hal lain yang terkait.

4.1 Pendidikan

Sejalan dengan Peraturan perundang-undangan yang ada, pembangunan bidang pendidikan semakin mendapat prioritas. Mulai dari adanya upaya penetapan anggaran yang mencapai 20 persen yang ditujukan kepada bidang pendidikan, hingga peningkatan berbagai hal yang terkait dengan pendidikan. Berbagai upaya tersebut tentu saja diharapkan akan mengarah kepada tujuan yang lebih besar yakni peningkatan kualitas sumber daya manusia.

Secara kasat mata dapat dilihat peningkatan jumlah sarana pendidikan utamanya dalam bentuk fisik, mulai dari level terendah seperti TK hingga SMU, dan tersebar hampir merata hingga ke pelosok desa, dengan pengelola tidak saja dari pemerintah, tapi yang lebih banyak adalah masyarakat. Pengelolaan pendidikan oleh masyarakat dapat menjadi petunjuk makin meningkatnya kesadaran masyarakat dalam ikut berpartisipasi terhadap kemajuan pendidikan.

4.2 Kesehatan

Tidak seperti pendidikan, partisipasi masyarakat dalam peningkatan derajat kesehatan relatif masih rendah. Hal ini tergambar dari fasilitas pendukung bidang kesehatan masih sangat di dominasi oleh sektor pemerintah. Kalaupun ada peran

masyarakat, tapi masih terbatas sampai dengan level tertentu, yakni sebatas peningkatan kesadaran yang cenderung bersifat pribadi atau perorangan.

Disisi lain peran pemerintah yang besar di bidang kesehatan ini terlihat dari makin gencarnya upaya pembentukan lembaga kesehatan sampai level yang lebih terpencil, seperti peningkatan status fasilitas kesehatan yang mengacu pada peningkatan jenis pelayanan kesehatan yang bisa diberikan. Dengan demikian diharapkan akses masyarakat terhadap pelayanan kesehatan dapat lebih mudah.

4.3 Fasilitas Air Minum dan Perumahan

Masalah lain yang memiliki kaitan yang cukup erat dengan kesehatan adalah fasilitas air minum dan fasilitas perumahan. Ketersediaan fasilitas ini sering dijadikan tolak ukur dalam pemenuhan salah satu kebutuhan yang bersifat mendasar. Pemenuhan kebutuhan perumahan dan air minum secara bertahap mengalami kemajuan sebanding dengan peningkatan pendapatan. Untuk memenuhi kebutuhan air bagi keperluan rumahtangga seperti mandi cuci dan masak kebanyakan diperoleh dari sumur.

Lebih lanjut, seiring dengan semakin meningkatkan kesejahteraan masyarakat kebutuhan rumah yang memenuhi standar kelayakan juga semakin meningkat. Artinya makin banyak porsi perumahan yang memenuhi standar kesehatan dapat dijadikan cermin bagi peningkatan kesejahteraannya.

Tabel 4.1 : Banyaknya PAUD Menurut Desa/Kelurahan di Kecamatan Batukliang, 2021

Desa	Negeri	Swasta	Jumlah
(1)	(2)	(3)	(4)
Beber	-	6	6
Pagutan	-	6	6
Barabali	-	15	15
Bujak	-	8	8
Peresak	-	3	3
Mantang	-	8	8
Aik Dareq	-	10	10
Selebung	-	3	3
Tampak Siring	-	5	5
Mekar Bersatu	-	4	4
Jumlah	-	68	68

Sumber: BPS, Pendataan Potensi Desa (Podes) 2021

Tabel 4.2 : Banyaknya TK/RA/BA Menurut Desa/Kelurahan di Kecamatan Batukliang, 2021

Desa	Negeri	Swasta	Jumlah
(1)	(2)	(3)	(4)
Beber	0	3	3
Pagutan	0	5	5
Barabali	0	4	4
Bujak	0	2	2
Peresak	0	4	4
Mantang	1	6	7
Aik Dareq	0	7	7
Selebung	0	5	5
Tampak Siring	0	3	3
Mekar Bersatu	0	1	1
Jumlah	1	40	41

Sumber: BPS, Pendataan Potensi Desa (Podes) 2021

Tabel 4.3 : Banyaknya Sekolah Dasar (SD) Menurut Desa/Kelurahan di Kecamatan Batukliang, 2021

Desa	Negeri	Swasta	Jumlah
(1)	(2)	(3)	(4)
Beber	6	-	6
Pagutan	5	1	6
Barabali	7	-	7
Bujak	6	-	6
Peresak	4	-	4
Mantang	5	-	5
Aik Dareq	2	-	2
Selebung	5	-	5
Tampak Siring	3	1	4
Mekar Bersatu	2	-	2
Jumlah	45	2	47

Sumber: BPS, Pendataan Potensi Desa (Podes) 2021

Tabel 4.4 : Banyaknya Madrasah Ibtidaiyah (MI) Menurut Desa/Kelurahan di Kecamatan Batukliang, 2021

Desa	Negeri	Swasta	Jumlah
(1)	(2)	(3)	(4)
Beber	-	1	1
Pagutan	-	2	2
Barabali	-	3	3
Bujak	-	2	2
Peresak	-	1	1
Mantang	-	3	3
Aik Dareq	-	6	6
Selebung	-	2	2
Tampak Siring	-	2	2
Mekar Bersatu	-	1	1
Jumlah	-	23	23

Sumber: BPS, Pendataan Potensi Desa (Podes) 2021

Tabel 4.5 : Banyaknya Sekolah Menengah Pertama (SMP) Menurut Desa/Kelurahan di Kecamatan Batukliang, 2021

Desa	Negeri	Swasta	Jumlah
(1)	(2)	(3)	(4)
Beber	1	2	3
Pagutan	1	-	1
Barabali	1	-	1
Bujak	1	-	1
Peresak	1	1	2
Mantang	1	3	4
Aik Dareq	-	2	2
Selebung	1	-	1
Tampak Siring	-	2	2
Mekar Bersatu	-	-	-
Jumlah	7	10	17

Sumber: BPS, Pendataan Potensi Desa (Podes) 2021

Tabel 4.6 : Banyaknya Madrasah Tsanawiyah (MTs) Menurut Desa/Kelurahan di Kecamatan Batukliang, 2021

Desa	Negeri	Swasta	Jumlah
(1)	(2)	(3)	(4)
Beber	-	3	3
Pagutan	-	2	2
Barabali	-	3	3
Bujak	-	2	2
Peresak	-	1	1
Mantang	-	-	-
Aik Dareq	-	6	6
Selebung	-	2	2
Tampak Siring	-	-	-
Mekar Bersatu	-	1	1
Jumlah	-	-	20

Sumber: BPS, Pendataan Potensi Desa (Podes) 2021

Tabel 4.7 : Banyaknya Sekolah Menengah Atas (SMA) Menurut Desa/Kelurahan di Kecamatan Batukliang, 2021

Desa	Negeri	Swasta	Jumlah
(1)	(2)	(3)	(4)
Beber	-	1	1
Pagutan	-	1	1
Barabali	-	-	-
Bujak	-	-	-
Peresak	-	-	-
Mantang	1	1	2
Aik Dareq	-	3	3
Selebung	-	-	-
Tampak Siring	-	2	2
Mekar Bersatu	-	-	-
Jumlah	1	8	9

Sumber: BPS, Pendataan Potensi Desa (Podes) 2021

Tabel 4.8 : Banyaknya Madrasah Aliyah (MA) Menurut Desa/Kelurahan di Kecamatan Batukliang, 2021

Desa	Negeri	Swasta	Jumlah
(1)	(2)	(3)	(4)
Beber	-	1	1
Pagutan	-	1	1
Barabali	-	1	1
Bujak	-	1	1
Peresak	-	1	1
Mantang	-	2	2
Aik Dareq	-	4	4
Selebung	-	3	3
Tampak Siring	-	-	-
Mekar Bersatu	-	1	1
Jumlah	-	15	15

Sumber: BPS, Pendataan Potensi Desa (Podes) 2021

Tabel 4.9 : Banyaknya Sekolah Menengah Kejuruan (SMK) Menurut Desa/Kelurahan di Kecamatan Batukliang, 2021

Desa	Negeri	Swasta	Jumlah
(1)	(2)	(3)	(4)
Beber	-	2	2
Pagutan	-	-	-
Barabali	-	-	-
Bujak	-	-	-
Peresak	-	1	1
Mantang	-	-	-
Aik Dareq	1	2	3
Selebung	-	-	-
Tampak Siring	-	-	-
Mekar Bersatu	-	1	1
Jumlah	1	6	7

Sumber: BPS, Pendataan Potensi Desa (Podes) 2021

Tabel 4.10 : Banyaknya Akademi/Perguruan Tinggi Menurut Desa/Kelurahan di Kecamatan Batukliang, 2021

Desa	Negeri	Swasta	Jumlah
(1)	(2)	(3)	(4)
Beber	-	-	-
Pagutan	-	-	-
Barabali	-	-	-
Bujak	-	-	-
Peresak	-	-	-
Mantang	-	-	-
Aik Dareq	-	1	1
Selebung	-	-	-
Tampak Siring	-	-	-
Mekar Bersatu	-	-	-
Jumlah	-	1	1

Sumber: BPS, Pendataan Potensi Desa (Podes) 2021

Tabel 4.11 : Kemudahan Untuk Mencapai Sarana Pendidikan Terdekat Bagi Desa/Kelurahan yang Tidak ada Sarana Pendidikan Menurut Desa/Kelurahan dan Jenjang Pendidikan di Kecamatan Batukliang, 2021

Desa/Kelurahan	SD	MI	SMP	MTs
(1)	(2)	(3)	(4)	(5)
Beber	-	-	-	-
Pagutan	-	-	-	-
Barabali	-	-	-	-
Bujak	-	-	-	-
Peresak	-	-	-	-
Mantang	-	-	-	Mudah
Aik Dareq	-	-	-	-
Selebung	-	-	-	-
Tampak Siring	-	-	-	Mudah
Mekar Bersatu	-	-	Sangat Mudah	-

Lanjutan Tabel 4.11

Desa/Kelurahan	SMA	MA	SMK	Akademi/ Perguruan Tinggi
(1)	(2)	(3)	(4)	(5)
Beber	-	-	-	Sangat Mudah
Pagutan	-	-	Mudah	Mudah
Barabali	Mudah	-	Mudah	Mudah
Bujak	Mudah	-	Mudah	Mudah
Peresak	Mudah	-	-	Mudah
Mantang	-	-	Mudah	Mudah
Aik Dareq	-	-	-	-
Selebung	Mudah	-	Mudah	Mudah
Tampak Siring	-	Mudah	Mudah	Mudah
Mekar Bersatu	Sangat Mudah	-	-	Sangat Mudah

Sumber : BPS, Pendataan Potensi Desa (Podes) 2021

Tabel 4.12 : Banyaknya Sarana Kesehatan Menurut Desa/Kelurahan dan Jenis Sarana Kesehatan di Kecamatan Batukliang, 2021

Desa/Kelurahan	Rumah Sakit	Rumah Sakit Bersalin	Poliklinik/Balai Pengobatan
(1)	(2)	(3)	(4)
Beber	-	-	-
Pagutan	-	-	-
Barabali	-	-	-
Bujak	-	-	-
Peresak	-	-	-
Mantang	-	-	-
Aik Dareq	-	-	1
Selebung	-	-	-
Tampak Siring	-	-	-
Mekar Bersatu	-	-	-
Jumlah	-	-	1

Tabel 4.12 : Lanjutan

Desa/Kelurahan	Puskesmas		Apotek
	Rawat Inap	Tanpa Rawat Inap	
(1)	(5)	(6)	(7)
Beber	-	-	-
Pagutan	-	-	-
Barabali	-	-	-
Bujak	-	-	-
Peresak	-	-	-
Mantang	1	-	2
Aik Dareq	1	-	3
Selebung	-	-	-
Tampak Siring	-	-	-
Mekar Bersatu	-	-	-
Jumlah	2	-	5

Tabel 4.12 : Lanjutan

Desa/Kelurahan	Puskesmas pembantu	Praktek dokter	Praktek bidan
(1)	(8)	(9)	(10)
Beber	1	1	-
Pagutan	1	-	1
Barabali	1	1	1
Bujak	1	1	1
Peresak	1	-	1
Mantang	-	1	1
Aik Dareq	-	2	2
Selebung	1	-	1
Tampak Siring	1	-	-
Mekar Bersatu	-	-	-
Jumlah	7	6	-

Tabel 4.12 : Lanjutan

Desa/Kelurahan	Poskesdes	Polindes	Toko khusus obat/jamu
(1)	(11)	(12)	(13)
Beber	1	-	-
Pagutan	1	-	-
Barabali	1	-	-
Bujak	1	-	-
Peresak	1	-	-
Mantang	1	-	-
Aik Dareq	-	-	-
Selebung	1	-	-
Tampak Siring	1	-	-
Mekar Bersatu	1	-	-
Jumlah	9	-	-

Sumber: BPS, Pendataan Potensi Desa (Podes) 2021

Tabel 4.13 : Kemudahan Mencapai Sarana Kesehatan Terdekat Bagi Desa/Kelurahan yang Tidak ada Sarana Kesehatan Menurut Desa/Kelurahan dan Jenis Sarana Kesehatan di Kecamatan Batukliang, 2021

Desa/Kelurahan	Rumah Sakit	Rumah Sakit Bersalin	Poliklinik/Balai Pengobatan
(1)	(2)	(3)	(4)
Beber	Mudah	Mudah	Mudah
Pagutan	Mudah	Mudah	Mudah
Barabali	Mudah	Mudah	Mudah
Bujak	Mudah	Mudah	Mudah
Peresak	Mudah	Mudah	Mudah
Mantang	Mudah	Mudah	Mudah
Aik Dareq	Mudah	Mudah	-
Selebung	Mudah	Sangat Sulit	Mudah
Tampak Siring	Mudah	Mudah	Mudah
Mekar Bersatu	Mudah	Mudah	Sulit

Tabel 4.13 : Lanjutan

Desa/Kelurahan	Puskesmas		Apotek
	Rawat Inap	Tanpa Rawat Inap	
(1)	(5)	(6)	(7)
Beber	Sangat Mudah	Mudah	Sangat Mudah
Pagutan	Mudah	Mudah	Mudah
Barabali	Mudah	Mudah	Mudah
Bujak	Mudah	Mudah	Mudah
Peresak	Mudah	Mudah	Mudah
Mantang	-	Mudah	-
Aik Dareq	-	Sangat Mudah	-
Selebung	Mudah	Mudah	Mudah
Tampak Siring	Mudah	Mudah	Mudah
Mekar Bersatu	Sangat Mudah	Mudah	Sangat Mudah

Tabel 4.13 : Lanjutan

Desa/Kelurahan	Puskesmas pembantu	Praktek dokter	Praktek bidan
(1)	(8)	(9)	(10)
Beber	-	-	Sangat mudah
Pagutan	-	Mudah	-
Barabali	-	-	-
Bujak	-	-	-
Peresak	-	Mudah	-
Mantang	Mudah	-	-
Aik Dareq	Mudah	-	-
Selebung	-	Mudah	-
Tampak Siring	-	Mudah	Mudah
Mekar Bersatu	Sangat Mudah	Sangat Mudah	Sangat mudah

Tabel 4.13 : Lanjutan

Desa/Kelurahan	Poskesdes	Polindes	Toko khusus obat/jamu
(1)	(11)	(12)	(13)
Beber	-	Sangat Sulit	Sangat Mudah
Pagutan	-	Sangat Sulit	Mudah
Barabali	-	Sangat Sulit	Mudah
Bujak	-	Sangat Sulit	Mudah
Peresak	-	Sangat Sulit	Mudah
Mantang	-	Sangat Sulit	Mudah
Aik Dareq	Sangat Mudah	Sangat Sulit	Mudah
Selebung	-	Sangat Sulit	Mudah
Tampak Siring	-	Sangat Sulit	Mudah
Mekar Bersatu	-	Sangat Sulit	Sangat Mudah

Sumber: BPS, Pendataan Potensi Desa (Podes) 2021

Tabel 4.14 : Jumlah Pasangan Usia Subur dan Peserta KB Aktif Menurut Desa di Kecamatan Batukliang, 2021

Desa	Jumlah PUS	Peserta KB Aktif			
		IUD	MOW	MOP	Kondom
(1)	(2)	(3)	(4)	(5)	(6)
Beber	2,155	5	4	3	1
Pagutan	1,881	4	4	-	4
Barabali	2,856	8	5	1	5
Bujak	2,071	35	21	2	1
Peresak	1,416	33	9	1	2
Mantang	1,851	9	5	-	2
Aik Dareq	1,864	29	8	3	3
Selebung	1,755	8	1	2	-
Tampak Siring	1,075	14	2	-	1
Mekar Bersatu	626	12	5	-	1
Jumlah	17,550	157	64	12	20

Sumber: Dinas Pemberdayaan Perempuan, Perlindungan Anak, Pengendalian Penduduk dan KB Kabupaten Lombok Tengah

Tabel 4.14: Lanjutan

Desa	IMPLAN	Suntik	PIL	Jumlah
(1)	(6)	(7)	(8)	(9)
Beber	41	947	81	1,082
Pagutan	219	679	107	1,017
Barabali	161	566	58	804
Bujak	134	778	41	1,012
Peresak	168	720	42	975
Mantang	120	432	52	620
Aik Dareq	178	1,033	77	1,331
Selebung	132	828	91	1,062
Tampak Siring	78	821	74	990
Mekar Bersatu	91	181	18	308
Jumlah	1,322	6,985	641	9,201

Sumber: Dinas Pemberdayaan Perempuan, Perlindungan Anak, Pengendalian Penduduk dan KB Kabupaten Lombok Tengah

Tabel 4.15 : Jumlah Peserta KB Aktif Menurut Jalur dan Desa di Kecamatan Batukliang, 2021

Desa	Jalur Swasta	Jalur Pemerintah	Peserta KB Aktif
(1)	(2)	(3)	(4)
Beber	81	1,001	1,082
Pagutan	-	1,017	1,017
Barabali	92	712	804
Bujak	93	919	1,012
Peresak	296	679	975
Mantang	34	586	620
Aik Dareq	618	713	1,331
Selebung	216	846	1,062
Tampak Siring	259	731	990
Mekar Bersatu	10	298	308
Jumlah	1,699	7,502	9,201

Sumber: Dinas Pemberdayaan Perempuan, Perlindungan Anak, Pengendalian Penduduk dan KB Kabupaten Lombok Tengah

Tabel 4.16 : Jumlah Peserta KB Menurut Metode Kontrasepsi dan Desa di Kecamatan Batukliang, 2021

Desa	Pil	Spiral	Kondom	Suntikan
(1)	(2)	(3)	(4)	(5)
Beber	91	8	-	828
Pagutan	74	14	1	821
Barabali	77	29	3	1,033
Bujak	81	5	1	947
Peresak	58	8	5	566
Mantang	41	35	1	778
Aik Dareq	42	33	2	720
Selebung	107	4	4	679
Tampak Siring	52	9	2	432
Mekar Bersatu	18	12	1	181
Jumlah	641	157	20	6,985

Sumber: Dinas Pemberdayaan Perempuan, Perlindungan Anak, Pengendalian Penduduk dan KB Kabupaten Lombok Tengah

Tabel 4.16 : Lanjutan

Desa	Susuk	MOW	MOP	Jumlah	% thd. Target
(1)	(6)	(7)	(8)	(9)	(10)
Beber	25	-	-	119	51.07
Pagutan	14	-	-	150	55.94
Barabali	28	-	-	641	109.80
Bujak	23	-	-	362	123.50
Peresak	59	-	-	231	105.00
Mantang	53	-	-	327	116.00
Aik Dareq	52	-	-	364	131.90
Selebung	65	1	-	391	226.00
Tampak Siring	27	-	-	222	130.60
Mekar Bersatu	14	-	-	88	98.88
Jumlah	360	1	-	2,895	17.00

Sumber: Dinas Pemberdayaan Perempuan, Perlindungan Anak, Pengendalian Penduduk dan KB Kabupaten Lombok Tengah

Tabel 4.17 : Banyaknya Desa/Kelurahan Menurut Keberadaan Penerangan Jalan Utama Desa/Kelurahan di Kecamatan Batukliang, 2020 dan 2021

Penerangan Jalan Utama	2020	2021
(1)	(2)	(3)
Sumber Penerangan Jalan Utama		
Listrik Pemerintah	9	8
Listrik Non Pemerintah	1	2
Non Listrik	-	-

Sumber : BPS, Pendataan Potensi Desa (Podes) 2020 dan 2021

Tabel 4.18 : Banyaknya Desa/Kelurahan Menurut Jenis Bahan Bakar untuk Memasak yang Digunakan Oleh Sebagian Besar Keluarga di Kecamatan Batukliang, 2020 dan 2021

Jenis Bahan Bakar	2020	2021
(1)	(2)	(3)
Gas Kota	-	-
LPG 3 Kg	10	10
LPG lebih dari 3 Kg	-	5
Minyak Tanah	-	1
Kayu Bakar	-	9

Sumber : BPS, Pendataan Potensi Desa (Podes) 2020, dan 2021

Tabel 4.19 : Banyaknya Desa/Kelurahan Menurut Sumber Air Minum Sebagian Besar Keluarga di Kecamatan Batukliang, 2020 dan 2021

Sumber Air Minum	2020	2021
(1)	(2)	(3)
Air Kemasan Bermerk	-	-
Air Isi Ulang	-	-
Ledeng Dengan Meteran	2	4
Ledeng Tanpa Meteran	-	-
Sumur Bor atau Pompa	-	-
Sumur	8	6
Mata Air	-	-
Sungai/Danau/Kolam/ Waduk/Situ/ Embung/Bendungan	-	-
Air Hujan	-	-
Lainnya	-	-

Sumber : BPS, Pendataan Potensi Desa (Podes) 2020 dan 2021

Tabel 4.20 : Banyaknya Desa/Kelurahan Menurut Penggunaan Fasilitas Tempat Buang Air Besar Sebagian Besar Keluarga di Kecamatan Batukliang, 2020 dan 2021

Fasilitas Tempat Buang Air Besar	2020	2021
(1)	(2)	(3)
Jamban	10	10
Sendiri	10	10
Bersama	-	-
Umum	-	-
Bukan Jamban	-	-

Sumber : BPS, Pendataan Potensi Desa (Podes) 2020, dan 2021

Tabel 4.21 : Banyaknya Kejadian Bencana Alam Menurut Desa/Kelurahan dan Jenis Bencana Alam di Kecamatan Batukliang 2021

Desa/Kelurahan	Gempa Bumi	Tsunami	Gunung Meletus	Tanah Longsor
(1)	(2)	(3)	(4)	(5)
Beber	-	-	-	-
Pagutan	-	-	-	-
Barabali	-	-	-	-
Bujak	-	-	-	-
Peresak	-	-	-	-
Mantang	-	-	-	-
Aik Dareq	-	-	-	-
Selebung	-	-	-	-
Tampak Siring	-	-	-	-
Mekar Bersatu	-	-	-	-
Jumlah	-	-	-	-

Tabel 4.21 : Lanjutan

Desa/Kelurahan	Banjir	Banjir Bandang	Kekeringan
(1)	(6)	(7)	(8)
Beber	-	-	-
Pagutan	-	-	-
Barabali	-	-	-
Bujak	-	-	-
Peresak	-	-	-
Mantang	-	-	-
Aik Dareq	-	-	-
Selebung	-	-	-
Tampak Siring	-	-	-
Mekar Bersatu	-	-	-
Jumlah	-	-	-

Tabel 4.21 : Lanjutan

Desa/Kelurahan	Kebakaran Hutan dan Lahan	Angin Puyuh/ Puting Beliung/ Topan	Gelombang Pasang Laut
(1)	(9)	(10)	(11)
Beber	-	-	-
Pagutan	-	-	-
Barabali	-	-	-
Bujak	-	-	-
Peresak	-	-	-
Mantang	-	-	-
Aik Dareq	-	-	-
Selebung	-	-	-
Tampak Siring	-	-	-
Mekar Bersatu	-	-	-
Jumlah	-	-	-

Sumber : BPS, Pendataan Potensi Desa (Podes) 2021

Tabel 4.22 : Banyaknya Korban Jiwa Akibat Bencana Alam Menurut Desa/Kelurahan dan Jenis Bencana Alam di Kecamatan Batukliang, 2021

Desa/Kelurahan	Gempa Bumi	Tsunami	Gunung Meletus	Tanah Longsor
(1)	(2)	(3)	(4)	(5)
Beber	-	-	-	-
Pagutan	-	-	-	-
Barabali	-	-	-	-
Bujak	-	-	-	-
Peresak	-	-	-	-
Mantang	-	-	-	-
Aik Dareq	-	-	-	-
Selebung	-	-	-	-
Tampak Siring	-	-	-	-
Mekar Bersatu	-	-	-	-
Jumlah	-	-	-	-

Tabel 4.22 : Lanjutan

Desa/Kelurahan	Banjir	Banjir Bandang	Kekeringan
(1)	(6)	(7)	(8)
Beber	-	-	-
Pagutan	-	-	-
Barabali	-	-	-
Bujak	-	-	-
Peresak	-	-	-
Mantang	-	-	-
Aik Dareq	-	-	-
Selebung	-	-	-
Tampak Siring	-	-	-
Mekar Bersatu	-	-	-
Jumlah	-	-	-

Tabel 4.22 : Lanjutan

Desa/Kelurahan	Kebakaran Hutan dan Lahan	Angin Puyuh/ Puting Beliung/ Topan	Gelombang Pasang Laut
(1)	(9)	(10)	(11)
Beber	-	-	-
Pagutan	-	-	-
Barabali	-	-	-
Bujak	-	-	-
Peresak	-	-	-
Mantang	-	-	-
Aik Dareq	-	-	-
Selebung	-	-	-
Tampak Siring	-	-	-
Mekar Bersatu	-	-	-
Jumlah	-	-	-

Sumber : BPS, Pendataan Potensi Desa (Podes) 2021

Tabel 4.23 : Keberadaan Fasilitas/Upaya Antisipasi/Mitigasi Bencana Alam Menurut Desa/Kelurahan di Kecamatan Batukliang, 2021

Desa/Kelurahan	Sistem Peringatan Dini Bencana Alam	Sistem Peringatan Dini Khusus Tsunami	Perlengkapan Keselamatan
(1)	(2)	(3)	(4)
Beber	Tidak Ada	Bukan Wilayah Potensi Tsunami	Tidak Ada
Pagutan	Tidak Ada	Bukan Wilayah Potensi Tsunami	Ada
Barabali	Tidak Ada	Bukan Wilayah Potensi Tsunami	Ada
Bujak	Tidak Ada	Bukan Wilayah Potensi Tsunami	Ada
Peresak	Tidak Ada	Bukan Wilayah Potensi Tsunami	Ada
Mantang	Tidak Ada	Bukan Wilayah Potensi Tsunami	Ada
Aik Dareq	Tidak Ada	Bukan Wilayah Potensi Tsunami	Ada
Selebung	Tidak Ada	Bukan Wilayah Potensi Tsunami	Ada
Tampak Siring	Tidak Ada	Bukan Wilayah Potensi Tsunami	Ada
Mekar Bersatu	Tidak Ada	Bukan Wilayah Potensi Tsunami	Tidak Ada

Sumber : BPS, Pendataan Potensi Desa (Podes) 2021

Tabel 4.23 : Lanjutan

Desa/Kelurahan	Rambu-rambu dan Jalur Evakuasi Bencana	Pembuatan, Perawatan, atau Normalisasi: Sungai, Kanal, Tanggul, Parit, Drainase, Waduk, Pantai, dll
(1)	(5)	(6)
Beber	Tidak Ada	Ada
Pagutan	Tidak Ada	Ada
Barabali	Tidak Ada	Tidak Ada
Bujak	Tidak Ada	Tidak Ada
Peresak	Tidak Ada	Tidak Ada
Mantang	Tidak Ada	Tidak Ada
Aik Dareq	Tidak Ada	Ada
Selebung	Tidak Ada	Tidak Ada
Tampak Siring	Tidak Ada	Tidak Ada
Mekar Bersatu	Tidak Ada	Ada

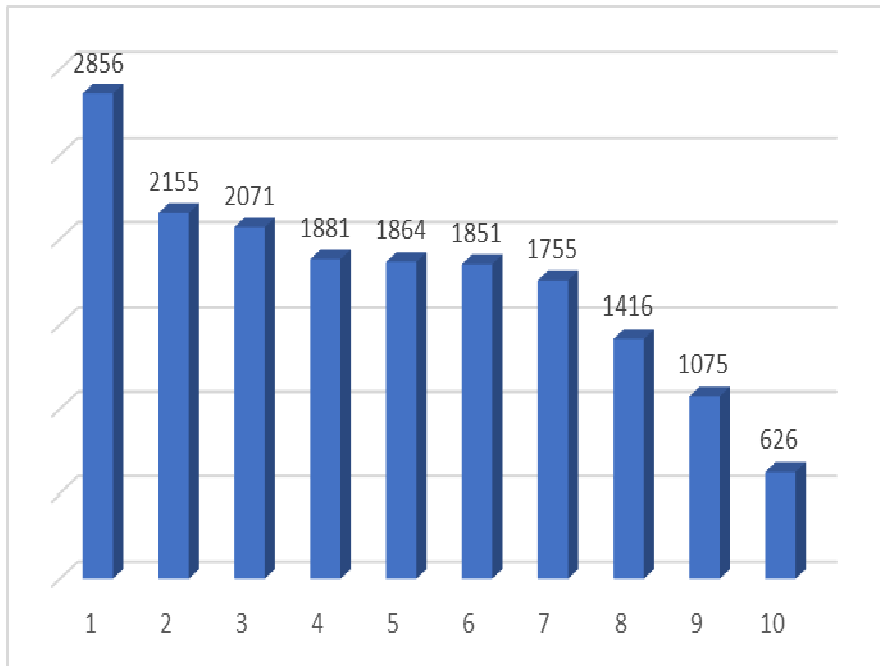
Sumber : BPS, Pendataan Potensi Desa (Podes) 2021

Tabel 4.24 : Banyaknya Desa/Kelurahan yang Memiliki Kelompok Kegiatan Olahraga Menurut Jenis Olahraga dan Ketersediaan Fasilitas/Lapangan Olahraga di Kecamatan Batukliang, 2021

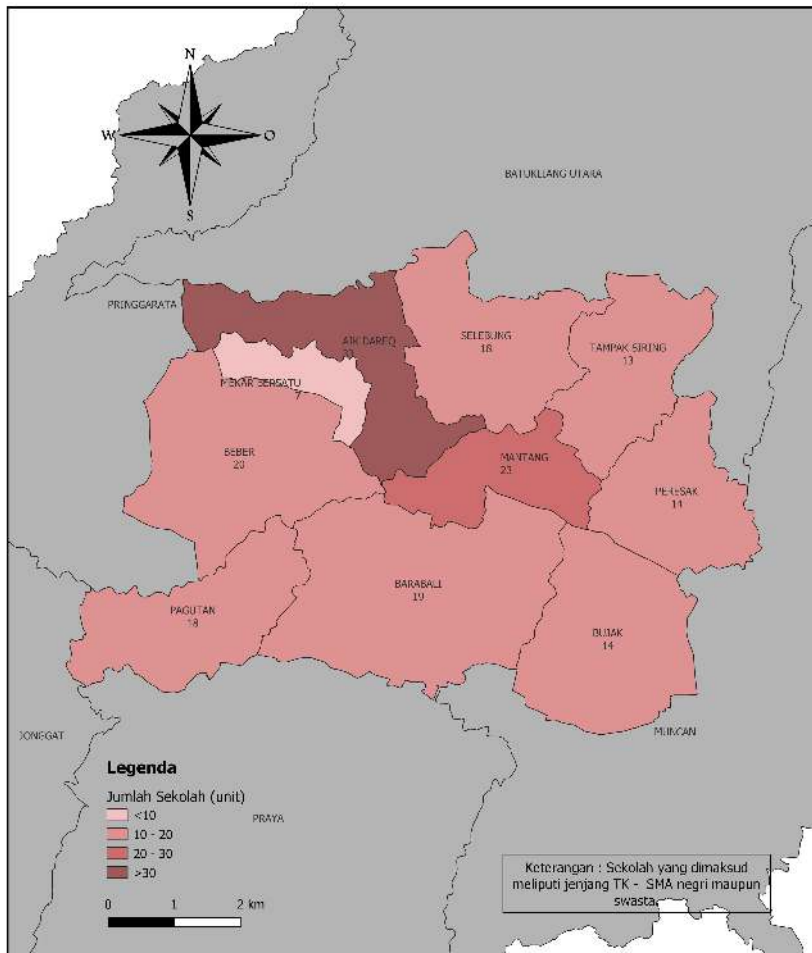
Jenis Olahraga	Kondisi Fasilitas/Lapangan Olahraga			Tidak Ada Fasilitas/Lapangan Olahraga
	Baik	Rusak Sedang	Rusak Parah	
(1)	(2)	(3)	(4)	(5)
Sepak bola	4	2	-	4
Bola voli	4	-	-	6
Bulu tangkis	9	-	-	1
Bola basket	-	-	-	10
Tenis lapangan	-	-	-	10
Tenis meja	8	-	1	1
Futsal	-	-	-	10
Renang	-	-	-	10
Bela diri (pencak silat, karate, dll)	3	-	-	7
Bilyard	-	-	-	10
Pusat kebugaran (senam, fitness, aerobik, dll)	-	-	-	10
Lainnya	-	-	-	10

Sumber : BPS, Pendataan Potensi Desa (Podes) 2021

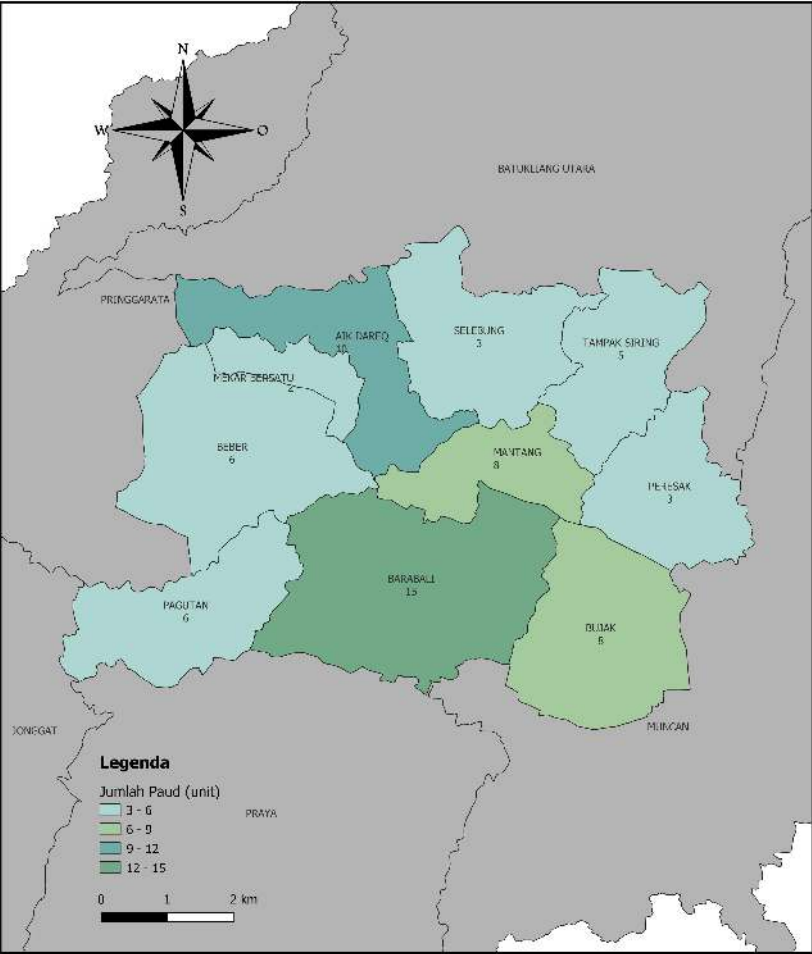
Grafik 4. Jumlah Pasangan Usia Subur Di Kecamatan Batukliang Menurut Desa Tahun 2021



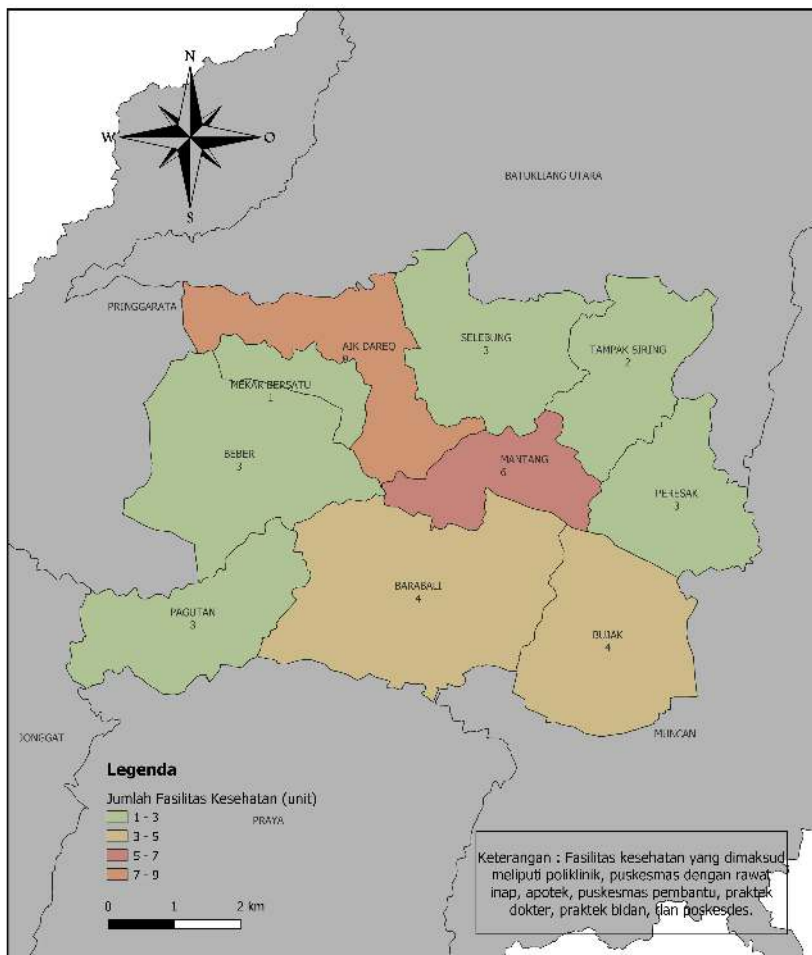
JUMLAH SEKOLAH DI KECAMATAN BATUKLIANG MENURUT DESA TAHUN 2021



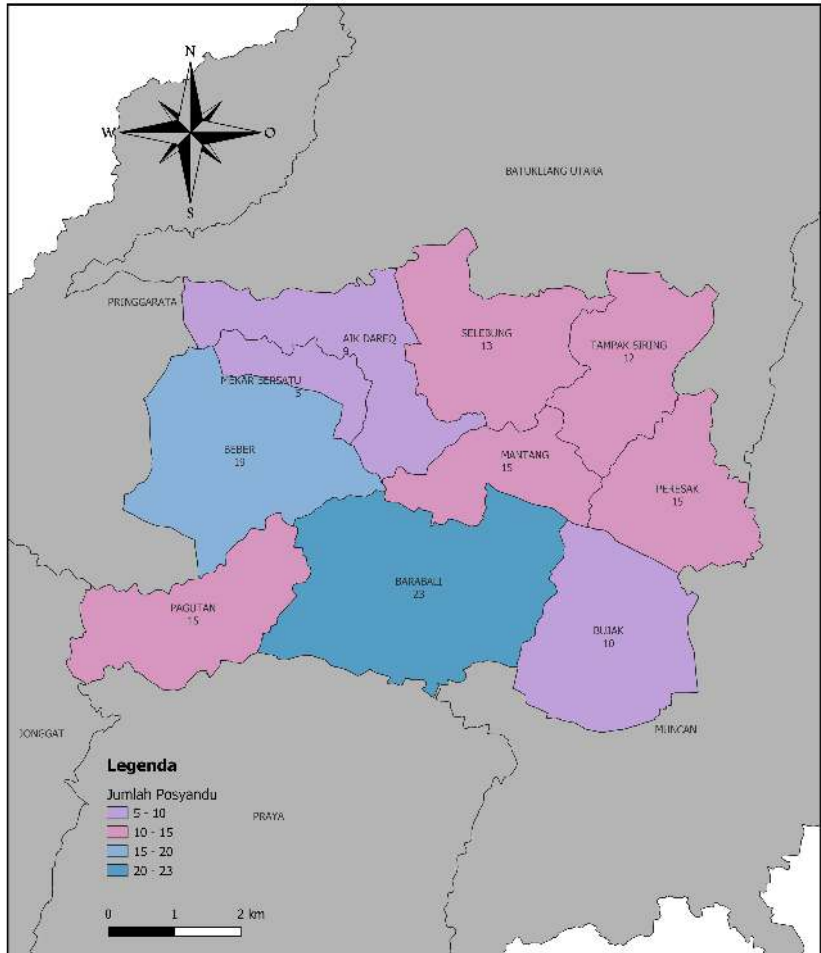
JUMLAH PAUD DI KECAMATAN BATUKLIANG MENURUT DESA TAHUN 2021



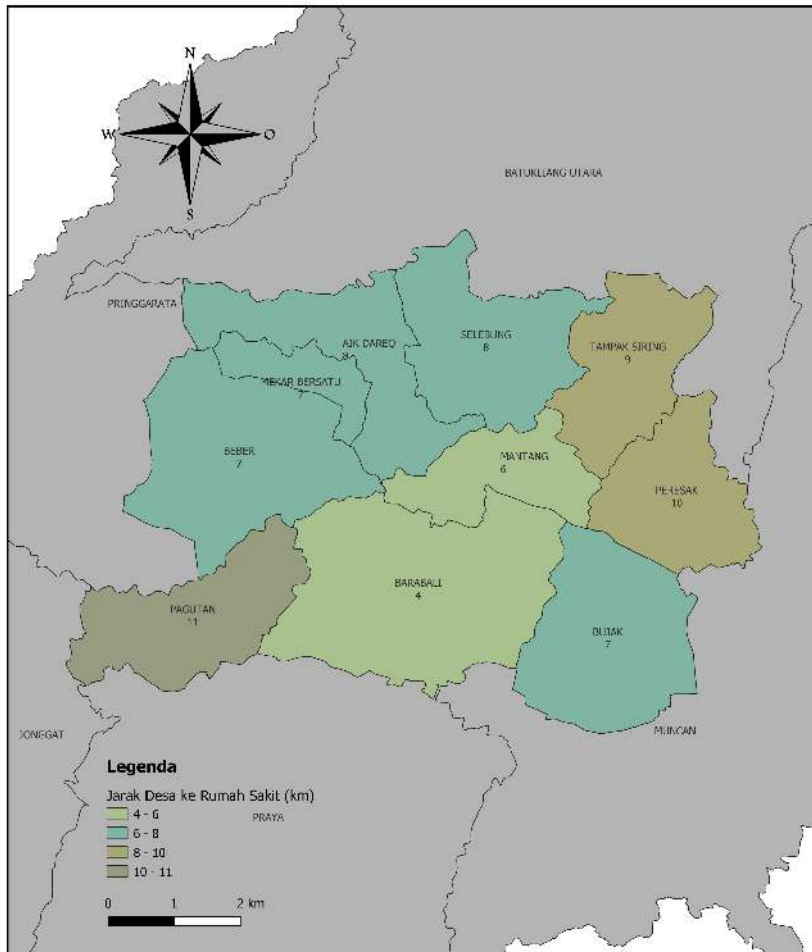
JUMLAH FASILITAS KESEHATAN DI KECAMATAN BATUKLIANG MENURUT DESA TAHUN 2021



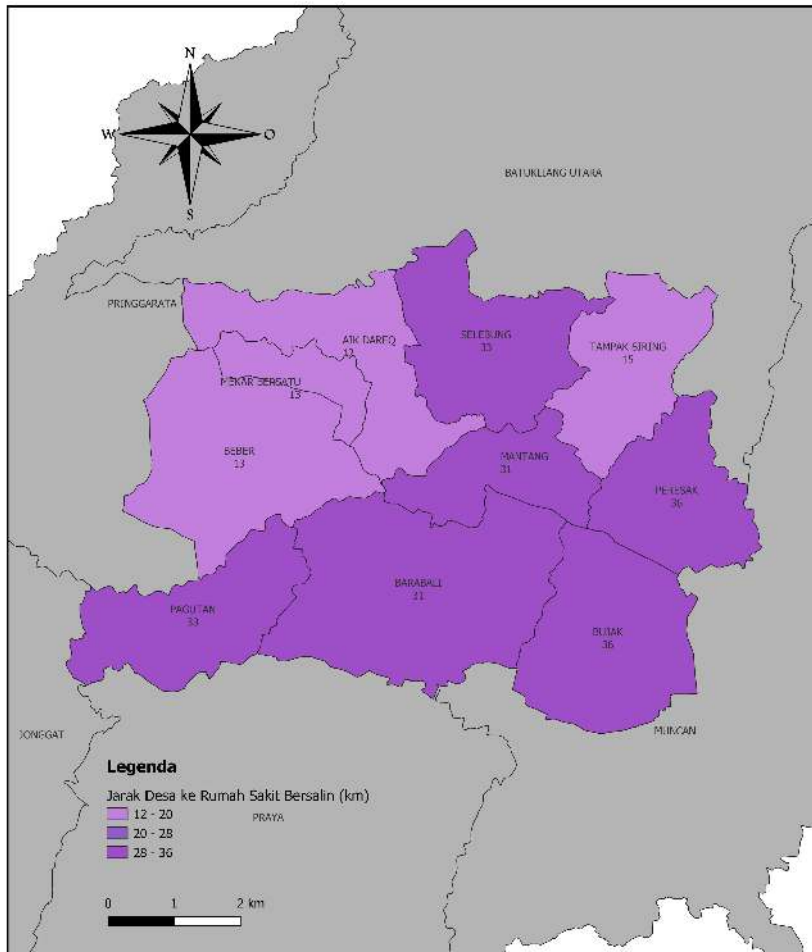
JUMLAH POSYANDU DI KECAMATAN BATUKLIANG MENURUT DESA TAHUN 2021



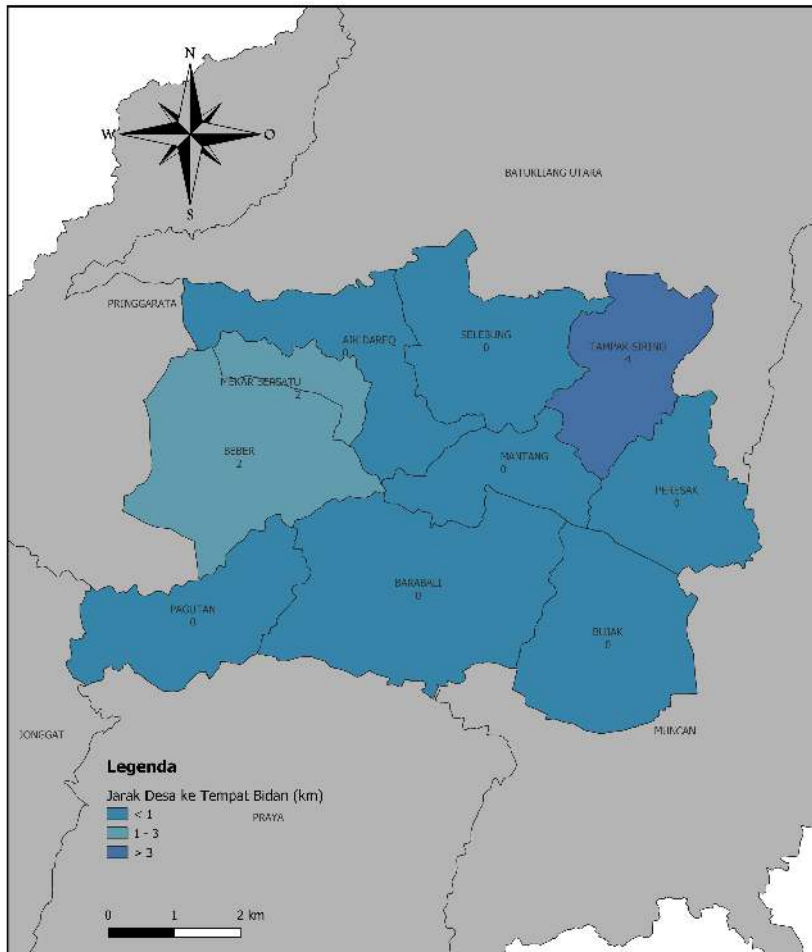
JARAK DESA DI KECAMATAN BATUKLIANG KE RUMAH SAKIT TERDEKAT TAHUN 2021



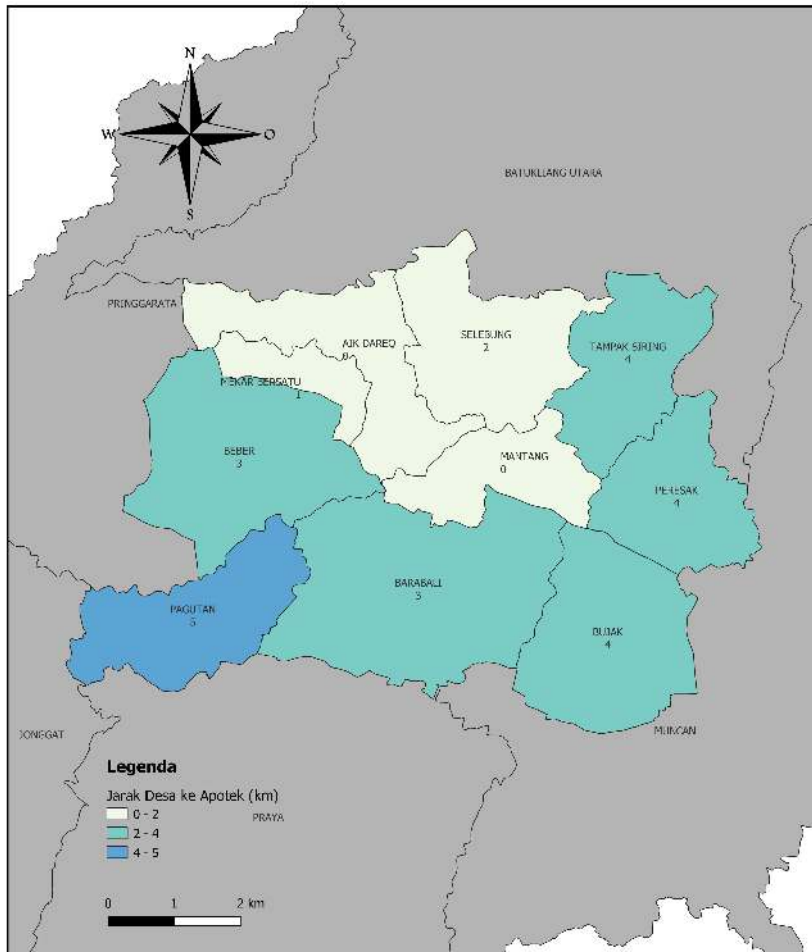
JARAK DESA DI KECAMATAN BATUKLIANG KE RUMAH SAKIT BERSALIN TERDEKAT TAHUN 2021



JARAK DESA DI KECAMATAN BATUKLIANG KE TEMPAT BIDAN TERDEKAT TAHUN 2021



JARAK DESA DI KECAMATAN BATUKLIANG KE APOTEK TERDEKAT TAHUN 2021



BAB V PERTANIAN



BAB V

PERTANIAN

Lokasi Kecamatan Batukliang yang berdekatan dengan daerah hutan, sekaligus berada di areal kaki gunung Rinjani, merupakan daerah yang subur dengan sumber mata air cukup melimpah untuk menunjang usaha pertanian padi palawija maupun usaha pertanian pengguna lahan lainnya. Agar hasil pertanian dapat lebih meningkat secara signifikan, dan air yang ada dapat dimanfaatkan secara optimal maka pembangunan dan perawatan sarana pertanian seperti bendungan, waduk/dam, saluran irigasi dan lainnya perlu dipertimbangkan.

Kepemilikan lahan yang tergolong sempit bukan suatu hambatan dalam peningkatan hasil pertanian. Keberadaan lembaga atau organisasi pertanian baik yang dibentuk oleh pemerintah ataupun oleh upaya masyarakat sendiri dapat menjadi sarana dalam upaya peningkatan hasil pertanian. Disamping itu, kelembagaan yang ada dapat memacu petani dalam melakukan berbagai upaya perluasan dan penganekaragaman bentuk usaha pertanian, sehingga usaha pertanian tidak hanya tergantung pada pertanian tradisional yang bersifat subsistem, yang hanya mengandalkan pertanian pangan semata melainkan dapat mengarah kepada usaha pertanian moderen yang berorientasi kepada kebutuhan pasar.

Tabel 5.1: Banyaknya Embung Desa Menurut Desa/Kelurahan di Kecamatan Batukliang, 2020 dan 2021

Desa	2020	2021
(1)	(2)	(3)
Beber	-	-
Pagutan	1	1
Barabali	3	3
Bujak	6	6
Peresak	4	4
Mantang	-	-
Aik Dareq	-	-
Selebung	-	-
Tampak Siring	-	-
Mekar Bersatu	-	-
Jumlah	14	14

Sumber: BPS, Pendataan Potensi Desa (Podes) 2020 dan 2021

BAB VI PERHUBUNGAN



BAB VI

PERHUBUNGAN

Informasi yang tersedia di sektor perhubungan dan telekomunikasi untuk wilayah Kabupaten Lombok Tengah umumnya dan Kecamatan Batukliang khususnya tergolong sangat minim, karena dari sekian banyak informasi terkait dengan sektor perhubungan dan telekomunikasi, yang tersedia hanya menyangkut kendaraan bermotor/tidak bermotor, radio, televisi maupun telepon.

Kendaraan bermotor dan tidak bermotor yang umumnya digunakan sebagai alat angkutan oleh masyarakat untuk kegiatan perekonomian adalah kendaraan roda empat seperti truk, mobil carry, dan roda dua seperti sepeda motor, sedangkan angkutan tidak bermotor, yang umum adalah cidomo, gerobak dan sepeda. Penggunaan moda kendaraan tidak bermotor pada wilayah-wilayah tertentu merupakan moda transportasi alternatif.

Jarangnya kendaraan roda empat di sebagian wilayah, dapat disiasati dengan makin menjamurnya kendaraan roda dua / sepeda motor yang secara fakta lapangan semakin mudah diperoleh. Dengan kendaraan sepeda motor akses masyarakat ke hampir seluruh penjuru wilayah menjadi semakin mudah. Dengan kata lain mobilitas penduduk antar wilayah menjadi semakin tinggi.

Tabel 6.1 : Sarana Transportasi Antar Desa/Kelurahan Menurut Desa/Kelurahan di Kecamatan Batukliang, 2021

Desa/Kelurahan	Jenis Transportasi	Keberadaan Angkutan Umum
(1)	(2)	(3)
Beber	Darat	Tidak Ada Angkutan Umum
Pagutan	Darat	Ada, Tanpa Trayek Tetap
Barabali	Darat	Ada, Dengan Trayek Tetap
Bujak	Darat	Ada, Tanpa Trayek Tetap
Peresak	Darat	Ada, Tanpa Trayek Tetap
Mantang	Darat	Ada, Dengan Trayek Tetap
Aik Dareq	Darat	Ada, Dengan Trayek Tetap
Selebung	Darat	Tidak Ada Angkutan Umum
Tampak Siring	Darat	Tidak Ada Angkutan Umum
Mekar Bersatu	Darat	Tidak Ada Angkutan Umum

Sumber : BPS, Pendataan Potensi Desa (Podes) 2021

Tabel 6.2 : Kondisi Jalan Darat Antar Desa/Kelurahan Menurut Desa/Kelurahan di Kecamatan Batukliang 2021

Desa/Kelurahan	Jenis Permukaan Jalan	Dapat Dilalui Kendaraan Bermotor Roda 4 atau Lebih
(1)	(2)	(3)
Beber	Aspal/Beton	Sepanjang Tahun
Pagutan	Aspal/Beton	Sepanjang Tahun
Barabali	Aspal/Beton	Sepanjang Tahun
Bujak	Aspal/Beton	Sepanjang Tahun
Peresak	Aspal/Beton	Sepanjang Tahun
Mantang	Aspal/Beton	Sepanjang Tahun
Aik Dareq	Aspal/Beton	Sepanjang Tahun
Selebung	Aspal/Beton	Sepanjang Tahun
Tampak Siring	Aspal/Beton	Sepanjang Tahun
Mekar Bersatu	Aspal/Beton	Sepanjang Tahun

Sumber : BPS, Pendataan Potensi Desa (Podes) 2021

Tabel 6.3 : Jumlah Menara dan Operator Layanan Komunikasi Telepon Seluler Serta Kondisi Sinyal Telepon Seluler Menurut Desa/Kelurahan di Kecamatan Batukliang, 2021

Desa/Kelurahan	Jumlah Menara Telepon Seluler (BTS)	Jumlah Operator Layanan Komunikasi Telepon Seluler Yang Menjangkau di Desa/Kelurahan	Kondisi Sinyal Telepon Seluler di Sebagian Besar Wilayah Desa/Kelurahan
(1)	(2)	(3)	(4)
Beber	1	4	Kuat
Pagutan	2	4	Kuat
Barabali	1	4	Kuat
Bujak	3	4	Kuat
Peresak	2	5	Kuat
Mantang	4	4	Kuat
Aik Dareq	2	6	Sangat Kuat
Selebung	3	3	Kuat
Tampak Siring	-	3	Kuat
Mekar Bersatu	-	5	Lemah
Jumlah	18	42	

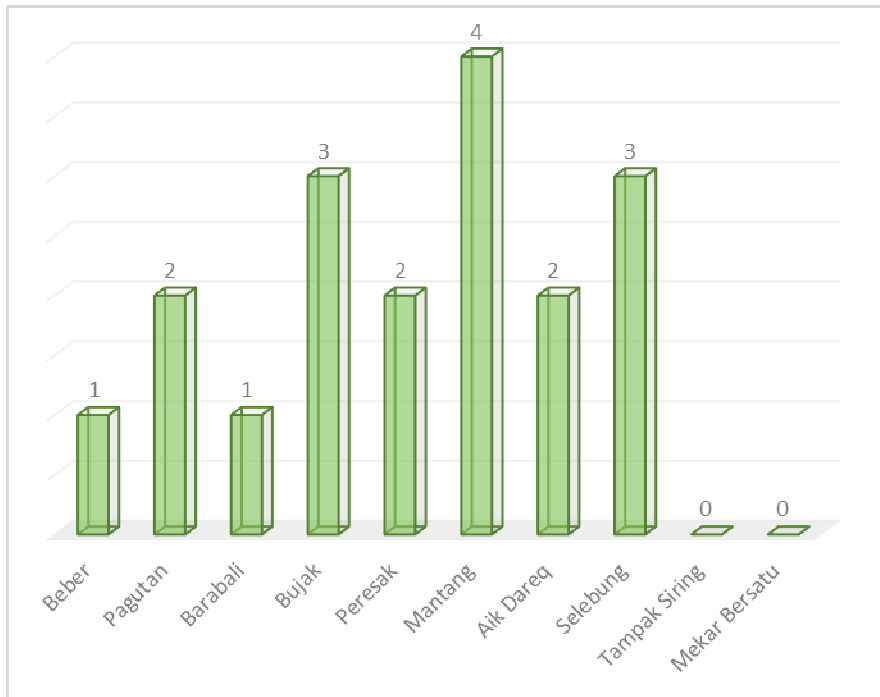
Sumber : BPS, Pendataan Potensi Desa (Podes) 2021

Tabel 6.4 : Keberadaan Kantor Pos/Pos Pembantu/Rumah Pos dan Perusahaan/Agen Jasa Ekspedisi Swasta Menurut Desa/Kelurahan di Kecamatan Batukliang, 2021

Desa/Kelurahan	Kantor Pos/Pos Pembantu/Rumah Pos	Perusahaan/Agen Jasa Ekspedisi Swasta
(1)	(2)	(3)
Beber	Tidak Ada	Tidak Ada
Pagutan	Tidak Ada	Tidak Ada
Barabali	Tidak Ada	Tidak Ada
Bujak	Tidak Ada	Tidak Ada
Peresak	Tidak Ada	Tidak Ada
Mantang	Beroperasi	Beroperasi
Aik Dareq	Tidak Ada	Beroperasi
Selebung	Tidak Ada	Tidak Ada
Tampak Siring	Tidak Ada	Tidak Ada
Mekar Bersatu	Tidak Ada	Tidak Ada

Sumber : BPS, Pendataan Potensi Desa (Podes) 2021

Grafik 5. Jumlah Menara BTS Kecamatan Batukliang Menurut Desa Tahun 2021



BAB VII EKONOMI



BAB VII

EKONOMI

Dalam publikasi ini data yang disajikan adalah data saran penunjang perekonomian di Kecamatan Batukliang, Mulai dari warung, pertokoan, sarana akomodasi hingga fasilitas perbankan.

Perekonomian akan tumbuh dengan baik jika sarana dan prasarana penunjang kegiatan ekonomi masyarakat tersedia dan dapat dijangkau dengan mudah. Fasilitas perbankan yang di kabupaten lombok tengah sudah menjangkau seluruh kecamatan dan melayani masyarakat dari semua kalangan. Pasar sebagai tempat transaksi antara produsen dan konsumen pun sudah tersebar di seluruh kecamatan di Kabupaten Lombok Tengah. Dengan tersedianya seluruh fasilitas perekonomian ini diharapkan perekonomian masyarakat Lombok Tengah dapat tumbuh dan berkembang

Tabel 7.1 : Banyaknya Sarana dan Prasarana Ekonomi Menurut Desa/Kelurahan dan Jenisnya di Kecamatan Batukliang 2021

Desa/Kelurahan	Kelompok Pertokoan	Pasar dengan Bangunan Permanen	Pasar dengan Bangunan Semi Permanen	Pasar Tanpa Bangunan
(1)	(2)	(3)	(4)	(5)
Beber	-	-	-	-
Pagutan	-	1	1	1
Barabali	-	1	1	-
Bujak	-	-	-	-
Peresak	-	-	-	-
Mantang	2	1	-	1
Aik Dareq	1	-	-	1
Selebung	-	-	-	-
Tampak Siring	-	-	-	-
Mekar Bersatu	-	-	-	-
Jumlah	3	3	2	3

Sumber: BPS, Pendataan Potensi Desa (Podes) 2021

Tabel 7.1 : Lanjutan

Desa/Kelurahan	Minimarket/ Swalayan ¹	Toko/Warung Kelontong	Restoran/ Rumah Makan
(1)	(6)	(7)	(8)
Beber	-	95	-
Pagutan	3	17	-
Barabali	1	11	-
Bujak	-	75	-
Peresak	1	5	-
Mantang	4	86	2
Aik Dareq	3	58	4
Selebung	-	99	-
Tampak Siring	-	46	-
Mekar Bersatu	-	90	-
Jumlah	12	582	6

Tabel 7.1 : Lanjutan

Desa/Kelurahan	Warung/Kedai Makanan	Hotel	Hostel/Motel/Losmen/Wisma
(1)	(9)	(10)	(11)
Beber	11	-	-
Pagutan	19	-	-
Barabali	4	-	-
Bujak	7	-	-
Peresak	1	-	-
Mantang	8	-	-
Aik Dareq	8	-	-
Selebung	3	-	-
Tampak Siring	8	-	-
Mekar Bersatu	3	-	-
Jumlah	72	-	-

Catatan: ¹ yang memiliki luas < 400 m²

Sumber : BPS, Pendataan Potensi Desa (Podes) 2021

Tabel 7.2 : Banyaknya Sarana Lembaga Keuangan Yang Beroperasi Menurut Desa/Kelurahan dan Jenisnya di Kecamatan Batukliang 2021

Desa/Kelurahan	Bank Umum Pemerintah	Bank Umum Swasta	Bank Perkreditan Rakyat
(1)	(2)	(3)	(4)
Beber	-	-	-
Pagutan	-	-	-
Barabali	-	-	1
Bujak	-	-	-
Peresak	-	-	-
Mantang	2	-	-
Aik Dareq	1	-	-
Selebung	-	-	-
Tampak Siring	-	-	-
Mekar Bersatu	-	-	-
Jumlah	3	-	1

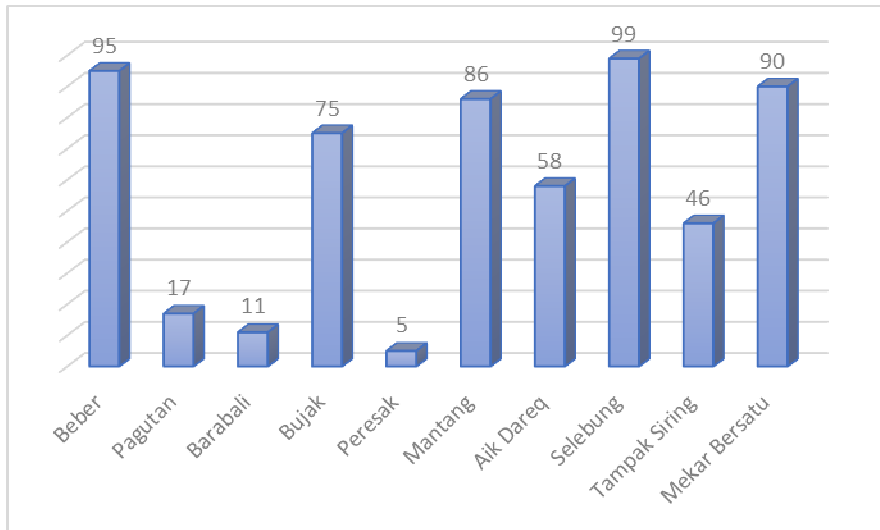
Sumber : BPS, Pendataan Potensi Desa (Podes) 2021

Tabel 7.3 : Banyaknya Koperasi yang Masih Aktif Menurut Desa/Kelurahan dan Jenis Koperasi di Kecamatan Batukliang, 2021

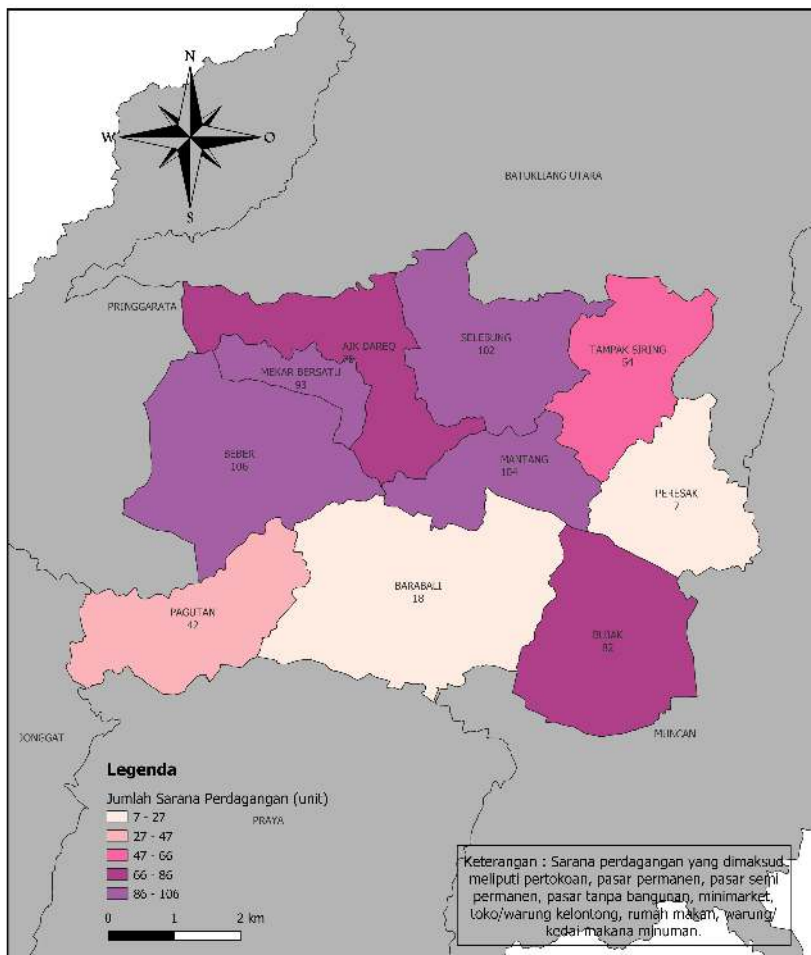
Rincian	Koperasi Unit desa (KUD)	Koperasi Industri Kecil dan Kerajinan Rakyat (Kopinkra)	Koperasi Simpan Pinjam (Kospin)	Koperasi Lainnya
(1)	(2)	(3)	(4)	(5)
Beber	-	-	-	-
Pagutan	-	-	1	-
Barabali	-	-	-	-
Bujak	1	-	1	-
Peresak	-	-	-	-
Mantang	-	-	3	-
Aik Dareq	-	-	3	-
Selebung	-	-	1	-
Tampak Siring	-	-	-	-
Mekar Bersatu	-	-	-	-
Jumlah	1	-	9	-

Sumber : BPS, Pendataan Potensi Desa (Podes) 2021

Grafik 6. Jumlah Toko / Warung Kelontong di Kecamatan Batukliang Menurut Desa Tahun 2021



JUMLAH SARANA PERDAGANGAN DI KECAMATAN BATUKLIANG MENURUT DESA TAHUN 2021





**DINAS KOMUNIKASI DAN
INFORMATIKA**

Jl. Ahmad Yani No.2 Praya -
Lombok Tengah



**BADAN PUSAT STATISTIK
KABUPATEN LOMBOK TENGAH**

Jl. Kalimantan No.2 Praya -
Lombok Tengah