

STATISTIK DAN SPASIAL KECAMATAN BATUKLIANG 2019



H. SUHARTONO, S.Sos
CAMAT BATUKLIANG

KATA PENGANTAR

Disadari bahwa munculnya berbagai masalah dalam pelaksanaan pembangunan di suatu daerah adalah sebagai akibat dari penggunaan data/informasi yang kurang tepat. Karenanya kedepan ketersediaan data/informasi dalam rangka mendukung kegiatan pembangunan perlu terus ditingkatkan baik dari segi kualitas maupun kuantitasnya.

STATISTIK DAN SPASIAL KECAMATAN BATUKLIANG 2019, sebagai salah satu sumber data pada tingkat kecamatan disusun dan diterbitkan oleh BPS Kabupaten Lombok Tengah bertujuan untuk melengkapi salah satu dari beberapa keperluan data dan informasi. Publikasi ini memuat berbagai data/informasi yang bersumber dari berbagai lembaga/dinas ataupun desa-desa yang ada di Kecamatan Batukliang, disamping data-data yang merupakan hasil pengolahan.

Terima kasih dan penghargaan yang setinggi-tingginya kami sampaikan kepada dinas/instansi ditingkat kecamatan maupun kabupaten serta pihak lain atas kerjasama dan bantuannya sehingga publikasi ini dapat kami selesaikan tepat pada waktunya.

Akhirnya kritik dan saran konstruktif sangat kami harapkan dalam rangka bersama-sama kita memberikan kepedulian terhadap kesempurnaan publikasi ini yang pada akhirnya bermanfaat bagi pembangunan Kecamatan Batukliang khususnya dan Lombok Tengah umumnya.

Mantang, September 2019

**KOORDINATOR STATISTIK
KECAMATAN BATUKLIANG**

Rosidi Fahri
NIP.

KATA SAMBUTAN

Puji syukur kehadiran Allah SWT, Tuhan Yang Maha Kuasa yang telah memberikan limpahan rahmat dan karuniaNya sehingga publikasi "**STATISTIK DAN SPASIAL KECAMATAN BATUKLIANG 2019**" ini dapat diterbitkan tepat pada waktunya.

Sejalan dengan makin gencarnya kegiatan perencanaan, pelaksanaan dan evaluasi pembangunan yang mengacu pada ketersediaan data dan informasi, maka hadirnya publikasi ini dapat memberi angin segar dalam rangka menunjang kegiatan-kegiatan tersebut.

Publikasi yang memuat berbagai potensi dan hasil-hasil pembangunan di Kecamatan Batukliang ini, setidaknya dapat mengisi ruang kosong menyangkut data dan informasi, sehingga para pengambil kebijakan dapat lebih mudah dalam mengakses dan memenuhi kebutuhannya terhadap data dan informasi untuk berbagai kepentingan pembangunan.

Ucapan terima kasih dan penghargaan kami sampaikan kepada pimpinan dan seluruh staf BPS Kabupaten Lombok Tengah/Koordinator Statistik, dinas/instansi dan pihak-pihak lain yang telah bekerja secara maksimal sehingga publikasi ini dapat diwujudkan.

Kami harapkan publikasi ini dapat memberikan manfaat sebesar-besarnya bagi kepentingan pembangunan daerah dan masyarakat Nusa Tenggara Barat pada umumnya dan Lombok Tengah, serta kecamatan Batukliang pada khususnya.

Mantang, September 2019
CAMAT BATUKLIANG

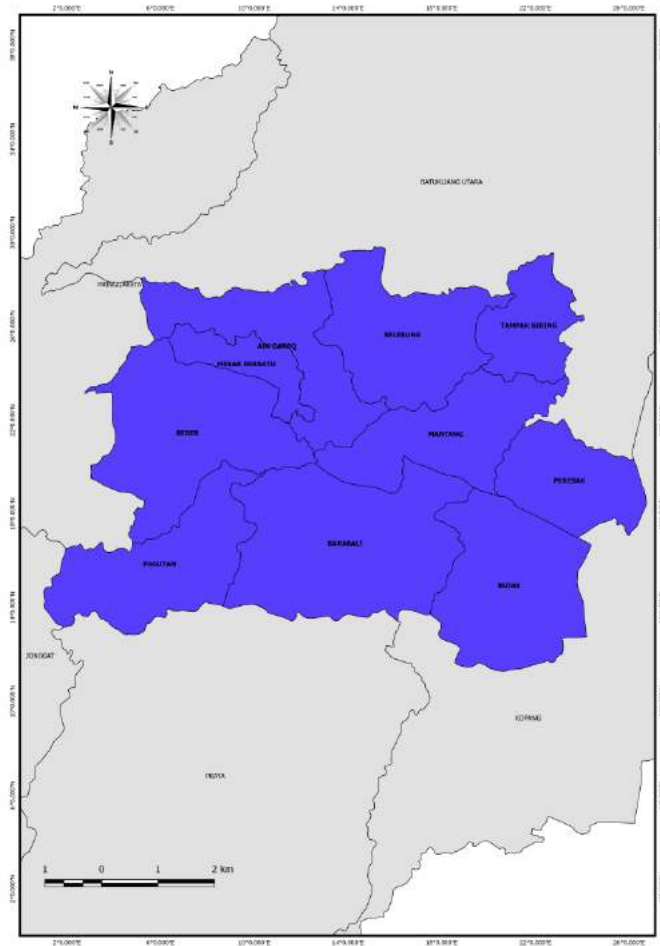
H. Suhartono, S.sos
NIP.

KETERANGAN UMUM

ARTI YANG DIGUNAKAN DALAM TABEL DAN GRAFIK

1. Tiga titik (...) berarti angka tidak tersedia
2. Garis pendek (-) berarti kosong (0) atau angka dapat diabaikan
3. Koma (,) dalam angka digunakan dalam tanda desimal

PETA WILAYAH KECAMATAN BATUKLIANG



DAFTAR ISI

KATA PENGANTAR	v
KATA SAMBUTAN	vii
KETERANGAN UMUM	ix
PETA WILAYAH KECAMATAN BATUKLIANG	xi
DAFTAR ISI	xiii
GEOGRAFIS	3
Tabel 1.1 : Luas Wilayah dan Persentase Dirinci per Desa di Kecamatan Batukliang Tahun2018.....	5
Tabel 1.2 : Luas Wilayah Menurut Jenis Lahan Dirinci per Desa di Kecamatan Batukliang Tahun2018 (Ha)	6
Tabel 1.3 : Luas Wilayah Menurut Penggunaan Lahan Dirinci per Desa di Kecamatan Batukliang Tahun2018 (Ha)	7
Tabel 1.4 : Jarak Desa dengan Ibukota Kecamatan dan Kabupaten di Kecamatan Batukliang Tahun 2018	8
Tabel 1.5: Jarak Antar Kota di Kabupaten Lombok Tengah (Km).....	9
Tabel 1.6 :Jumlah Hari Hujan dan Curah Hujan di Kecamatan Batukliang Tahun 2018.....	11
BAB II	15
P E M E R I N T A H A N	15
PEMERINTAHAN	17
Tabel 2.1 : Jumlah Aparat Pemerintahan Menurut Desa di Kecamatan BatukliangTahun 2018	19
Tabel 2.2 : Jumlah Aparat Desa Dirinci Menurut Tingkat Pendidikan Tahun 2018.....	22
Tabel 2.3 : Jumlah Dusun/Lingkungan, RW dan RT Menurut Desa di Kecamatan Batukliang Tahun 2018	23
Tabel 2.4 : Jumlah Peraturan Desa yang Diterbitkan di Kecamatan Batukliang Tahun 2018.....	24

BAB III	27
P E N D U D U K	27
Tabel 3.1 : Banyaknya Rumah Tangga dan Penduduk Dirinci Menurut Kecamatan di Kabupaten Lombok Tengah Tahun 2018	31
Tabel 3.2 : Banyaknya Rumah Tangga dan Penduduk di Kecamatan Batukliang Tahun 2018.....	32
Tabel 3.3 : Rata-rata Anggota Rumah Tangga di Kecamatan Batukliang Tahun 2018	33
Tabel 3.4 : Kepadatan Penduduk di Kecamatan Batukliang Tahun 2018.....	34
Tabel 3.5 : Sex Ratio Penduduk di Kecamatan Batukliang Tahun 2018	35
Tabel 3.6 : Persentase Penduduk Per Desa di Kecamatan Batukliang Tahun 2018	36
Tabel 3.9 : Jumlah Kepala Keluarga, Kepala Keluarga Pemakai Listrik dan Persentasenya Tahun 2017	37
Tabel 3.10 : Persentase Rumah Tangga Menurut Desa dan Mata Pencaharian di Kecamatan Batukliang Tahun 2017	38
Tabel 3.11. : Jumlah Penduduk yang Bekerja di Luar Negeri Menurut Desa di Kecamatan Batukliang Tahun 2017.....	39
SOSIAL	47
Tabel 4.1 : Banyaknya Pos Pendidikan Anak Usia Dini (PAUD) Dirinci Menurut Desa di Kecamatan Batukliang Tahun 2018	49
Tabel 4.2 : Banyaknya Sekolah TK/RA/BA Dirinci Per Desa di Kecamatan Batukliang Tahun 2018.....	50
Tabel 4.3 : Banyaknya Sekolah SD/MI Dirinci Menurut Desa di Kecamatan Batukliang Tahun 2018.....	51
Tabel 4.4 : Banyaknya Sekolah SMP/MTs Dirinci per Desa di Kecamatan Batukliang Tahun 2018.....	52
Tabel 4.5 : Banyaknya Sekolah SMU/MA Dirinci per Desa di Kecamatan Batukliang Tahun 2018.....	53
Tabel 4.6 : Banyaknya Sekolah SMK Dirinci per Desa di Kecamatan Batukliang Tahun 2018	54
Tabel 4.7 : Banyaknya Sekolah SDLB/SMPLB/SMALB Dirinci per Desa di Kecamatan Batukliang Tahun 2018.....	55
Tabel 4.8 : Banyaknya Pondok Pesantren dan Madrasah Diniyah Dirinci per Desa di Kecamatan Batukliang Tahun 2018	56
Tabel 4.9 : Persentase Penduduk Usia 7-15 Tahun Menurut Status Pendidikan Dirinci per Desa di Kecamatan Batukliang Tahun 2015	57

Tabel 4.10 : Persentase Kepala Keluarga Menurut Status Pendidikan Dirinci per Desa di Kecamatan Batukliang Tahun 2015.....	58
Tabel 4.11 : Persentase Kepala Keluarga Menurut Status Pekerjaan Dirinci per Desa di Kecamatan Batukliang Tahun 2015.....	59
Tabel 4.12 : Persentase Kepala Keluarga Menurut Lapangan Kerja Dirinci per Desa di Kecamatan Batukliang Tahun 2015.....	60
Tabel 4.13 : Persentase Kepala Keluarga Menurut Status Perkawinan Dirinci per Desa di Kecamatan Batukliang Tahun 2015.....	62
Tabel 4.14 : Persentase Pasangan Usia Subur Menurut Kesertaan Ber-KB di Kecamatan Batukliang Tahun 2015.....	63
Tabel 4.15 : Persentase PUS Peserta KB Menurut Alat Kontrasepsi yang Digunakan di Kecamatan Batukliang Tahun 2018.....	64
Tabel 4.17 : Jumlah Tempat Peribadatan di Kecamatan Batukliang Tahun 2018.....	66
Tabel 4.18 : Jumlah Lembaga Kemasyarakatan di Kecamatan Batukliang Tahun 2018.....	67
Tabel 4.19 : Jumlah Kegiatan Pendidikan Keterampilan Dirinci Menurut Desa di Kecamatan Batukliang Tahun 2017.....	69
Tabel 4.20 : Jumlah Sarana Pelayanan Kesehatan Dirinci Menurut Desa di Kecamatan Batukliang Tahun 2018.....	71
Tabel 4.21 : Jumlah Tenaga Kesehatan Dirinci Menurut Desa di Kecamatan Batukliang Tahun 2017.....	73
Tabel 4.25 : Jumlah Pemukiman, Bangunan dan Keluarga di Bawah SUTET/SUTT/SUTTAS Dirinci Menurut Desa di Kecamatan Batukliang Tahun 2017.....	79
Tabel 4.26 : Jumlah Pos Polisi Dirinci Menurut Desa di Kecamatan Batukliang Tahun 2018.....	80
BAB V.....	85
P E R T A N I A N.....	85
Tabel 5.1 : Luas Tanah Sawah Menurut Jenis Irigasi di Kecamatan Batukliang Tahun 2016 (Ha).....	89
Tabel 5.2 : Banyaknya Waduk/DAM Desa, Bendungan/DAM, Saluran Irigasi dan Talang di Kecamatan Batukliang Tahun 2016.....	90
Tabel 5.3 : Rata-rata Luas Lahan yang diolah oleh Rumah Tangga Pertanian di Kecamatan Batukliang Tahun 2016.....	91
Tabel 5.4 : Nama Kelompok Tani Tanaman Pangan, Jumlah Anggota dan Luas Areal Kerja di Desa Beber Kecamatan Batukliang Tahun 2016.....	92

Tabel 5.5 : Nama Kelompok Tani Tanaman Pangan, Jumlah Anggota dan Luas Areal Kerja di Desa Pagutan Kecamatan Batukliang Tahun2016.....	93
Tabel 5.6 : Nama Kelompok Tani Tanaman Pangan, Jumlah Anggota dan Luas Areal Kerja di Desa Barabali Kecamatan Batukliang Tahun 2016.....	94
Tabel 5.7 :Nama Kelompok Tani Tanaman Pangan, Jumlah Anggota dan Luas Areal Kerja di Desa Bujak Kecamatan Batukliang Tahun 2016.....	95
Tabel 5.8 : Nama Kelompok Tani Tanaman Pangan, Jumlah Anggota dan Luas Areal Kerja di Desa Peresak Kecamatan Batukliang Tahun 2016.....	96
Tabel 5.9 : Jumlah Kelompok Tani Menurut Klasifikasi Tahun 2016	97
Tabel 5.10 : Banyaknya KUD yang Melayani Kelompok Tani Tahun 2016	98
Tabel 5.12 : Banyaknya Kelembagaan yang Mendukung Usaha Pertanian Tahun 2016	101
Tabel 5.13 : Banyaknya Lembaga Usaha Pertanian di Kecamatan Batukliang Tahun 2016	102
Tabel 5.17 : Persentase Petani Menurut Status Pemilikan Lahan dan Buruh Tani Tahun 2016	103
Tabel 5.19 : Jumlah Dusun, Kandang Komplek/Kolektif dan Pemilik Ternak di Kecamatan Batukliang Tahun 2016.....	105
BAB VI.....	109
PERHUBUNGAN & TELEKOMUNIKASI.....	109
Tabel 6.1 : Banyaknya Rumah tangga yang Memiliki Kendaraan Bermotor di Kecamatan Batukliang Tahun 2016.....	113
Tabel 6.2 : Jumlah Menara Base Transciever Station (BTS) yang Ada di Kecamatan Batukliang Dirinci Menurut Desa Tahun 2018	114
Tabel 6.3 : Jumlah Operator Layanan Komunikasi Telepon Selulaer yang Menjangkau Wilayah Desa di Kecamatan Batukliang Dirinci Tahun 2017	115
BAB VII.....	119
EKONOMI	119
Tabel 7.1 : Rata-rata Berat dan Nilai Ternak Sapi yang Dipotong di Kecamatan Batukliang Tahun 2015.....	123
Tabel 7.2 : Rata-rata Nilai Produksi Ternak Sapi yang dipotong di RPH di Kecamatan Batukliang Tahun2015.....	124
Tabel 7.3 : Harga Produsen yang Diterima Petani dari Produksi Tanaman Padi di Kecamatan Batukliang Tahun 2016(000 Rp/Kw).....	125
Tabel 7.4 : Harga Produsen yang Diterima Petani dari Produksi Talas dan Ketela Pohon di Kec. Batukliang Tahun2016 (000 Rp/Kw)	126

Tabel 7.5 : Harga Produsen yang Diterima Petani dari Produksi Tanaman Palawija di Kec. Batukliang Tahun2016 (000 Rp/Kw)	127
Tabel 7.6 : Harga Eceran Bibit Padi dan Pupuk di Kecamatan Batukliang Tahun2016(Rp/Kg)	128
Tabel 7.7 : Harga Konsumen Pedesaan Beras di Kecamatan Batukliang Tahun2016 (Rp/Kg)	129
Tabel 7.8 :Harga Konsumen Pedesaan Komoditi Bahan Makanan di Kecamatan Batukliang Tahun2016 (Rp/Kg).....	130
Tabel 7.9 : Harga Konsumen Pedesaan Bahan Bangunan di Kecamatan Batukliang Tahun2016 (Rp/Batang).....	131
Tabel 7.10 : Harga Konsumen Pedesaan Bahan Bakar di Kecamatan Batukliang Tahun2016	132
Tabel 7.11 :Nilai Penerimaan Desa Dirinci Menurut Sumber Di Kecamatan Batukliang Tahun 2017(Rupiah)	133
Tabel 7.12 : Jumlah Sarana Perekonomian di Kecamatan Batukliang Menurut Desa Tahun 2018	135
Tabel 7.13 : Jumlah Sarana Lembaga Keuangan Yang Beroperasi di Desa Kecamatan Batukliang Tahun 2018	138
Tabel 7.13 : Jumlah Industri Mikro dan Kecil di Kecamatan Batukliang Menurut Desa Tahun 2017	139
Tabel 7.14 : Jumlah Koperasi Aktif di Kecamatan Batukliang Menurut Desa Tahun 2018.....	141

BAB I GEOGRAFIS



BAB I

GEOGRAFIS

1.1 Letak Geografis

Kecamatan Batukliang terletak di bagian Utara dari Kabupaten Lombok Tengah dengan luas wilayah sekitar 5.037 ha yang terbagi dalam 10 (sepuluh) desa.

Kecamatan yang terletak di bagian utara ini merupakan daerah yang dekat dengan Gunung Rinjani sehingga mempunyai lahan yang cukup subur untuk diusahakan sebagai lahan pertanian. Penggunaan lahan pada umumnya adalah untuk penanaman padi, palawija, tanaman hortikultura, kehutanan dan lain-lain.

Selain potensi di bidang pertanian, Kecamatan Batukliang juga mempunyai potensi yang tidak kalah dibandingkan kecamatan lainnya yakni potensi pariwisata seperti wisata alam pegunungan yang sangat menarik dan alami.

Batas-batas wilayah Kecamatan Batukliang adalah sbb :

- ❑ Sebelah Utara : Kec. Batukliang Utara
- ❑ Sebelah Timur : Kec. Kopang & Kab. Lombok Timur
- ❑ Sebelah Selatan : Kec. Praya
- ❑ Sebelah Barat : Kec. Pringgarata

1.2 Iklim

Letaknya yang dekat dengan kaki Gunung Rinjani dan merupakan daerah dataran tinggi menyebabkan Kecamatan Batukliang memiliki curah hujan yang relatif tinggi. Hal ini menyebabkan cuaca / iklim sangat sejuk sehingga usaha di sektor pertanian berkembang dengan baik. Ketinggian wilayah mencapai 390 – 450 meter dari permukaan laut, memiliki tipe iklim menurut Oldman adalah tipe C dengan keadaan sebagai berikut :

1. Waktu/Musiman :

- Musim Kemarau : Juli, Agustus
- Musim Labuhan : September, Oktober
- Musim Rendengan : Nop, Des, Jan, Maret
- Musim maringan : April, Mei, Juni

2. Curah Hujan :

- Musim Kemarau : 0 - 40 mm
- Musim Labuhan : 40 - 140 mm
- Musim Rendengan : 140 - 420 mm
- Musim maringan : 30 - 160 mm

Tabel 1.1 : Luas Wilayah dan Persentase Dirinci per Desa di Kecamatan Batukliang Tahun 2018

Desa	Luas (km ²)	Persentase
(1)	(2)	(3)
1. Beber	8,02	15,92
2. Pagutan	6,00	11,91
3. Barabali	6,82	13,54
4. Bujak	7,09	14,08
5. Peresak	4,33	8,60
6. Mantang	2,48	4,92
7. Aik Darek	3,97	7,88
8. Selebung	5,63	11,18
9. Tampak Siring	3,43	6,81
10. Mekar Bersatu	2,60	5,16
Jumlah	50,37	100,00

Sumber : Koordinator Statistik Kecamatan Batukliang

Tabel 1.2 : Luas Wilayah Menurut Jenis Lahan Dirinci per Desa di Kecamatan Batukliang Tahun 2018 (Ha)

Desa	Tanah Sawah	Tanah Kering	Jumlah
(1)	(2)	(3)	(4)
1. Beber	274,00	528,00	802,00
2. Pagutan	324,00	276,00	600,00
3. Barabali	404,00	278,00	682,00
4. Bujak	357,00	352,00	709,00
5. Peresak	202,00	231,00	433,00
6. Mantang	108,00	140,00	248,00
7. Aik Darek	246,00	148,20	394,20
8. Selebung	205,00	358,00	563,00
9. Tampak Siring	119,00	224,00	343,00
10. Mekar Bersatu	164,00	98,80	262,80
Jumlah	2.403,00	2.634,00	5.037,00

Sumber : Koordinator Statistik Kecamatan Batukliang

Tabel 1.3 : Luas Wilayah Menurut Penggunaan Lahan Dirinci per Desa di Kecamatan Batukliang Tahun2018 (Ha)

Desa	Rumah/ Pekarangan	Tegal/ Kebun/ Ladang/ Huma	Lainnya	Jumlah
(1)	(2)	(3)	(4)	(5)
1. Beber	274,00	479,00	-	47,00
2. Pagutan	324,00	195,00	-	76,00
3. Barabali	404,00	195,00	-	72,00
4. Bujak	357,00	282,00	-	60,00
5. Peresak	202,00	187,00	-	30,00
6. Mantang	108,00	52,00	-	85,00
7. Aik Darek	246,00	100,80	-	22,20
8. Selebung	205,00	268,00	-	80,00
9. Tampak Siring	119,00	144,00	-	78,00
10. Mekar Bersatu	164,00	67,20	-	14,80
Jumlah	2.403,0 0	1.970,00	-	565,00

Sumber : Koordinator Statistik Kecamatan Batukliang

Tabel 1.4 : Jarak Desa dengan Ibukota Kecamatan dan Kabupaten di Kecamatan Batukliang Tahun 2018

Desa	Jarak Kantor Desa – Kantor Kecamatan (km)	Jarak Kantor Desa – Kantor Kabupaten (km)
(1)	(2)	(3)
1. Beber	280	4
2. Pagutan	352	4
3. Barabali	320	2
4. Bujak	352	3
5. Peresak	410	6
6. Mantang	390	1
7. Aik Darek	390	3
8. Selebung	410	2
9. Tampak Siring	410	4
10. Mekar Bersatu	390	3

Sumber : Koordinator Statistik Kecamatan Batukliang

Tabel 1.5: Jarak Antar Kota di Kabupaten Lombok Tengah (Km)

Kota	Praya	Batunya	Penujak	Darek	Sengkol	Mujur
(1)	(2)	(3)	(4)	(5)	(6)	(7)
1. Praya	-	2.5	7	10	15	10
2. Batunya	2.5	-	9.5	12.5	9	7.5
3. Penujak	7	9.5	-	6	8	13.5
4. Darek	10	12.5	6	-	15	21
5. Sengkol	15	9	8	15	-	16.5
6. Mujur	10	7.5	13.5	21	16.5	-
7. Janapria	20	15	24.5	33	29.5	13
8. Kopang	12	15	19	22	27	22
9. Ubung	10	13.5	17	21	26	21
10. Pringgarata	14	24	25	28	33	28
11. Mantang	12	14.5	19	22	27	22
12. Teratak	16	18.5	23	29	34	29

Sumber : Dinas Perhubungan Kabupaten Lombok Tengah

Tabel 1.5: Lanjutan

Kota	Jana pria	Kopang	Ubung	Pringgarata	Mantang	Teratak
(1)	(8)	(9)	(10)	(11)	(12)	(13)
1. Praya	20	12	10	14	12	16
2. Batunyalala	15	15	13.5	24	14.5	18.5
3. Penujak	24.5	19	17	25	19	23
4. Darek	33	22	21	28	22	29
5. Sengkol	29.5	27	26	33	27	34
6. Mujur	13	22	21	28	22	29
7. Janapria	-	11.5	34	41	14	21
8. Kopang	11.5	-	23	12.5	2.5	9.5
9. Ubung	34	23	-	8.5	23	18
10. Pringgarata	41	12.5	8.5	-	9	9.6
11. Mantang	14	2.5	23	9	-	7
12. Teratak	21	9.5	18	9.6	7	-

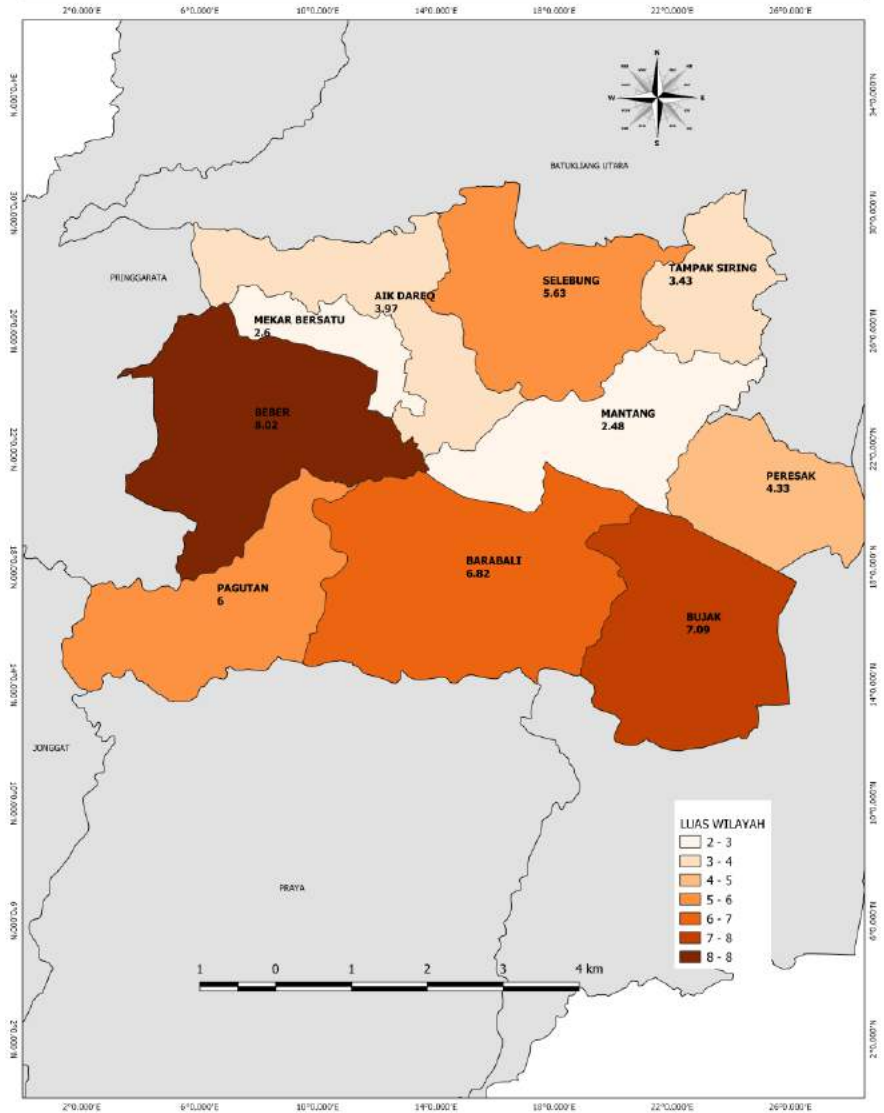
Sumber : Dinas Perhubungan Kabupaten Lombok Tengah

Tabel 1.6 :Jumlah Hari Hujan dan Curah Hujan di Kecamatan Batukliang Tahun 2017

Bulan	Hari Hujan	Curah Hujan (mm)
(1)	(2)	(3)
1. Januari	14	185
2. Pebruari	18	278
3. Maret	19	378
4. April	18	223
5. Mei	5	158
6. Juni	1	4
7. Juli	0	0
8. Agustus	0	0
9. September	0	0
10. Oktober	0	0
11. Nopember	9	87
12. Desember	11	288
Jumlah	95	1.601

Sumber: UPT HTP & KHKecamatan Batukliang

LUAS WILAYAH KECAMATAN BATUKLIANG MENURUT DESA TAHUN 2018



BAB II PEMERINTAHAN



BAB II

PEMERINTAHAN

Mengacu pada Peraturan Daerah Nomor 11 Tahun 2000, maka struktur pemerintahan Kecamatan Batukliang masih sama dengan struktur yang ada di kecamatan lainnya yakni telah dilengkapi dengan aparat pemerintahan sampai ke tingkat desa. Sampai dengan tahun 2018, kecamatan Batukliang terbagi menjadi 10 desa dengan jumlah dusun 148 dusun. Pada level dibawahnya terdapat sebanyak 165 RW, dan 482 RT.

Pada desa, dusun, RW dan RT yang ada telah dilengkapi dengan jumlah aparat yang relatif memadai, mulai dari kepala desa, sekdes, kaur, kadus bahkan sampai ketua RT. Selain itu, di kecamatan Batukliang juga terdapat Pegawai Negeri Sipil Daerah sebanyak 546 orang atau sekitar 5,26 persen dari total PNSD Kabupaten Lombok Tengah tahun 2015. Dari jumlah tersebut persentase terbesar merupakan pegawai golongan III, diikuti pegawai golongan IV dan golongan II, sedangkan pegawai yang termasuk golongan I memiliki jumlah paling sedikit.

Selain fasilitas pemerintahan, di kecamatan Batukliang juga terdapat sarana ekonomi seperti pasar umum, pasar hewan, toko dan kios, dengan jumlah masing-masing 2 unit pasar umum dan 1 unit pasar hewan, 70 unit toko serta 802 unit warung atau kios. Di wilayah ini juga dijumpai KUD sebanyak 1 unit dan Bank sebanyak 2 unit.

Tabel 2.1 : Jumlah Aparat Pemerintahan Menurut Desa di Kecamatan Batukliang Tahun 2018

Desa	Kepala Desa		Kaur	
	Laki-laki	Perempuan	Laki-laki	Perempuan
(1)				
1. Beber	1	-	4	1
2. Pagutan	1	-	4	1
3. Barabali	1	-	5	-
4. Bujak	1	-	5	-
5. Peresak	1	-	4	1
6. Mantang	1	-	3	2
7. Aik Darek	1	-	4	1
8. Selebung	1	-	4	1
9. Tampak Siring	1	-	4	1
10. Mekar Bersatu	1	-	4	1
Jumlah	10	-	41	9

Sumber : Seksi Pemerintahan Kantor Camat Batukliang

Tabel 2.1 : Lanjutan

Desa	Kasi		Sekdes	
	Laki-laki	Perempuan	Laki-laki	Perempuan
(1)				
1. Beber	-	-	1	-
2. Pagutan	-	-	1	-
3. Barabali	-	-	1	-
4. Bujak	-	-	1	-
5. Peresak	-	-	1	-
6. Mantang	-	-	1	-
7. Aik Darek	-	-	1	-
8. Selebung	-	-	1	-
9. Tampak Siring	-	-	1	-
10. Mekar Bersatu	-	-	1	-
Jumlah	-	-	10	-

Sumber : Seksi Pemerintahan Kantor Camat Batukliang

Tabel 2.1 : Lanjutan

Desa	BPD		Kepala Dusun	
	Laki-laki	Perempuan	Laki-laki	Perempuan
(1)				
1. Beber	-	-	18	-
2. Pagutan	-	-	12	-
3. Barabali	-	-	20	-
4. Bujak	-	-	17	-
5. Peresak	-	-	15	-
6. Mantang	-	-	19	-
7. Aik Darek	-	-	9	-
8. Selebung	-	-	15	-
9. Tampak Siring	-	-	11	-
10. Mekar Bersatu	-	-	9	-
Jumlah	-	-	145	-

Sumber : Seksi Pemerintahan Kantor Camat Batukliang

Tabel 2.2 : Jumlah Aparat Desa Dirinci Menurut Tingkat Pendidikan Tahun 2018

Pendidikan	Kepala Desa	Kaur	Kasi	Staf	BPD	Kadus / Kaling
(1)	(2)	(3)	(4)	(5)	(6)	
1. Sekolah Dasar	-	1	-	-	-	15
2. S L T P	-	2	-	-	-	51
3. S L T A	4	30	-	-	-	63
4. D1/D2/D3	-	6	-	-	-	5
5. DIV/S1/S2/S3	6	11	-	-	-	19
Jumlah	10	50	-	-	-	153

Sumber : Seksi Pemerintahan Kantor Camat Batukliang

Tabel 2.3 : Jumlah Dusun/Lingkungan, RW dan RT Menurut Desa di Kecamatan Batukliang Tahun 2018

Rincian	Dusun/Lingkungan	RW	RT
(1)	(2)		
1. Beber	18	-	-
2. Pagutan	12	-	-
3. Barabali	20	-	-
4. Bujak	17	-	-
5. Peresak	15	-	-
6. Mantang	19	-	-
7. Aik Darek	9	-	-
8. Selebung	15	-	-
9. Tampak Siring	11	-	-
10. Mekar Bersatu	9	-	-
Jumlah	145	-	-

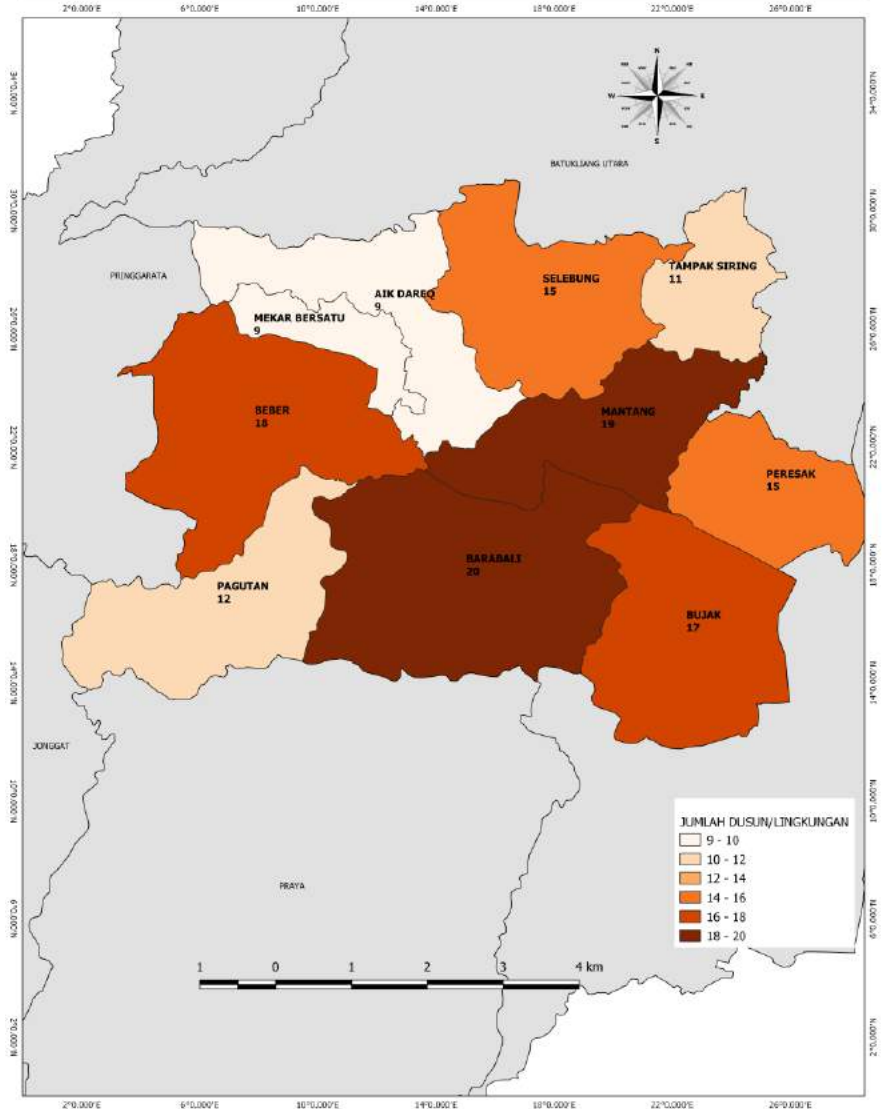
Sumber : Seksi Pemerintahan Kantor Camat Batukliang

Tabel 2.4 : Jumlah Peraturan Desa yang Diterbitkan di Kecamatan Batukliang Tahun 2018

Desa	Peraturan Desa	Peraturan Kepala Desa
(1)	(2)	(3)
1. Beber	4	-
2. Pagutan	5	3
3. Barabali	4	4
4. Bujak	2	2
5. Peresak	6	1
6. Mantang	4	4
7. Aik Darek	3	2
8. Selebung	3	-
9. Tampak Siring	2	-
10. Mekar Bersatu	4	-
Jumlah	37	16

Sumber : Masing-masing Desa Kecamatan Batukliang

JUMLAH DUSUN/LINGKUNGAN DI KECAMATAN BATUKLIANG MENURUT DESA TAHUN 2018



BAB III PENDUDUK



BAB III

PENDUDUK

Pada tahun 2018, jumlah penduduk kecamatan Batukliang tercatat sebanyak 76.887 jiwa yang terdiri dari 35.362 jiwa penduduk laki-laki dan 41.525 jiwa penduduk perempuan. Pada tahun yang sama jumlah rumah tangga tercatat sebanyak 23.773 rumah tangga, sehingga rata-rata anggota untuk setiap satu rumah tangga sebanyak 3 orang.

Dibandingkan dengan luas wilayah kecamatan Batukliang seluas 50,37 km², maka untuk setiap satu kilometer persegi terdapat penduduk sebanyak 1.488 jiwa. Angka ini tentu saja sedikit lebih tinggi dibandingkan tahun 2013 sebesar 1.447 jiwa untuk tiap satu km². Memperhatikan kepadatan tiap desa, maka dari sembilan desa yang ada di wilayah Batukliang, maka desa Mantang merupakan desa yang paling padat dengan jumlah penduduk sebanyak 3.417 jiwa untuk tiap km², sedangkan delapan desa lainnya memiliki kepadatan antara 928 hingga 2.427 jiwa.

Perbandingan penduduk laki dan perempuan atau dalam istilah demografi disebut sex ratio menunjukkan bahwa sebagaimana umumnya di Kabupaten Lombok Tengah, termasuk di Kecamatan Batukliang, maka sex ratio tercatat sebesar 85 yang menunjukkan bahwa setiap 100 orang penduduk perempuan terdapat 85 orang penduduk laki-laki. Dengan kata lain penduduk perempuan memiliki proporsi yang lebih banyak dibandingkan perempuan. Gambaran mengenai dominannya penduduk perempuan dibandingkan laki-laki juga terjadi pada semua desa yang ada di Kecamatan Batukliang dengan sex ratio antara 80 hingga 89.

Pada sisi lain gambaran mengenai dependensi ratio yakni angka ketergantungan penduduk usia non produktif terhadap penduduk usia produktif secara rata-rata sebesar 58. Angka tersebut berarti bahwa setiap 100 penduduk usia produktif menanggung sebanyak 58 penduduk yang tidak produktif.

Tabel 3.1 : Banyaknya Rumah Tangga dan Penduduk Dirinci Menurut Kecamatan di Kabupaten Lombok Tengah Tahun 2018

Kecamatan	Rumah Tangga	Penduduk		
		Laki	Peremp	L+P
(1)	(2)	(3)	(4)	(5)
1. Praya Barat	22 272	36 316	39 600	75 916
2. Prabarda	17 152	26 414	29 402	55 816
3. P u j u t	30 924	50 613	54 912	105 525
4. Praya Timur	20 923	32 301	35 468	67 769
5. Janapria	23 763	35 530	41 519	77 049
6. K o p a n g	24 495	37 241	43 789	81 030
7. P r a y a	31 497	54 841	59 358	114 199
8. Praya Tengah	19 656	31 403	34 196	65 599
9. Jonggat	30 005	46 276	49 888	96 164
10. Pringgarata	20 383	33 680	37 260	70 940
11. Batukliang	23 773	35 362	41 525	76 887
12. Btl. Utara	15 593	24 503	28 012	52 515
<i>Jumlah / Total</i>	280 437	444 480	494 929	939 409
2 0 1 7	277 866	440 292	490 505	930 797
2 0 1 6	275 267	436 155	485 933	922 088
2 0 1 5	272 518	431 825	481 054	912 879
2 0 1 4	269 882	427 134	476.298	903.432

Sumber : Badan Pusat Statistik Kabupaten Lombok Tengah

Tabel 3.2 : Banyaknya Rumah Tangga dan Penduduk di Kecamatan Batukliang Tahun 2018

Desa	Rumah Tangga	Penduduk		
		Laki	Perempuan	L+P
(1)	(2)	(3)	(4)	(5)
1. Beber	2 857	3 772	4 478	8 250
2. Pagutan	2 240	3 231	3 669	6 900
3. Barabali	3 856	5 451	6 785	12 236
4. Bujak	2 664	3 866	4 642	8 508
5. Peresak	2 018	3 220	3 752	6 972
6. Mantang	2 543	4 060	4 734	8 794
7. Aik Darek	2 963	4 714	5 316	10 030
8. Selebung	2 329	3 635	4 082	7 717
9. Tampak Siring	1 562	2 268	2 700	4 968
10. Mekar Bersatu	742	1 145	1 367	2 512
<i>Jumlah / Total</i>	23 773	35 362	41 525	76 887
2 0 1 7	23 555	35 098	41 234	76 332
2 0 1 6	23 335	34 836	40 928	75 764
2 0 1 5	23 102	34 557	40 596	75 153
2 0 1 4	22 879	34 453	40 511	74 964

Sumber : Badan Pusat Statistik Kabupaten Lombok Tengah

Tabel 3.3 : Rata-rata Anggota Rumah Tangga di Kecamatan Batukliang Tahun 2018

Desa	Rumah Tangga	Penduduk	Rata-rata Anggota Rumah tangga
(1)	(2)	(3)	(4)
1. Beber	2 857	8 250	3
2. Pagutan	2 240	6 900	3
3. Barabali	3 856	12 236	3
4. Bujak	2 664	8 508	3
5. Peresak	2 018	6 972	3
6. Mantang	2 543	8 794	3
7. Aik Darek	2 963	10 030	3
8. Selebung	2 329	7 717	3
9. Tampak Siring	1 562	4 968	3
10. Mekar Bersatu	742	2 512	3
<i>Jumlah / Total</i>	23 773	76 887	3
2 0 1 7	23 555	76 332	3
2 0 1 6	23 335	75 764	3
2 0 1 5	23 102	75 153	3
2 0 1 4	22 879	74 964	3

Sumber : Badan Pusat Statistik Kabupaten Lombok Tengah

Tabel 3.4 : Kepadatan Penduduk di Kecamatan Batukliang Tahun 2018

Desa	Luas Wilayah (Km2)	Penduduk	Kepadatan (Jiwa/Km2)
(1)	(2)	(3)	(4)
1. Beber	8,02	8 250	1 021
2. Pagutan	6,00	6 900	1 142
3. Barabali	6,82	12 236	1 781
4. Bujak	7,09	8 508	1 191
5. Peresak	4,33	6 972	1 599
6. Mantang	2,48	8 794	3 521
7. Aik Darek	3,97	10 030	2 508
8. Selebung	5,63	7 717	1 361
9. Tampak Siring	3,43	4 968	1 438
10. Mekar Bersatu	2,60	2 512	959
Jumlah / Total	50,37	76 887	1 515
2 0 1 7	50,37	76 332	1 504
2 0 1 6	50,37	75 764	1 492
2 0 1 5	50,37	75 153	1 448
2 0 1 4	50,37	74 964	1 447

Sumber : Badan Pusat Statistik Kabupaten Lombok Tengah

Tabel 3.5 : Sex Ratio Penduduk di Kecamatan Batukliang Tahun 2018

Desa	Laki	Perempuan	Sex Ratio
(1)	(2)	(3)	(4)
1. Beber	3 772	4 478	84
2. Pagutan	3 231	3 669	88
3. Barabali	5 451	6 785	80
4. Bujak	3 866	4 642	83
5. Peresak	3 220	3 752	86
6. Mantang	4 060	4 734	86
7. Aik Darek	4 714	5 316	89
8. Selebung	3 635	4 082	89
9. Tampak Siring	2 268	2 700	84
10. Mekar Bersatu	1 145	1 367	84
Jumlah / Total	35 362	41 525	85
2 0 1 7	35 098	41 234	85
2 0 1 6	34 836	40 928	85
2 0 1 5	34 557	40 596	85
2 0 1 4	34 453	40 511	85

Sumber : Badan Pusat Statistik Kabupaten Lombok Tengah

Tabel 3.6 : Persentase Penduduk Per Desa di Kecamatan Batukliang Tahun 2018

Desa	Jumlah Penduduk	Persentase terhadap Kecamatan
(1)	(2)	(3)
1. Beber	8 250	10,73
2. Pagutan	6 900	88,03
3. Barabali	12 236	80,29
4. Bujak	8 508	83,25
5. Peresak	6 972	85,78
6. Mantang	8 794	85,73
7. Aik Darek	10 030	88,63
8. Selebung	7 717	89,02
9. Tampak Siring	4 968	83,96
10. Mekar Bersatu	2 512	83,71
Jumlah	76 887	85,12

Sumber : Badan Pusat Statistik Kabupaten Lombok Tengah

Tabel 3.9 : Jumlah Kepala Keluarga, Kepala Keluarga Pemakai Listrik dan Persentasenya Tahun 2017

Rincian	Kepala Keluarga	Kepala Keluarga Pemakai Listrik	Persentase
(1)	(2)	(3)	(4)
1. Beber	3 690	3 690	100,00
2. Pagutan	3 540	3 540	100,00
3. Barabali	4 840	4 840	100,00
4. Bujak	3 038	3 038	100,00
5. Peresak	2 812	2 812	100,00
6. Mantang	3 854	3 854	100,00
7. Aik Darek	3 158	3 158	100,00
8. Selebung	4 423	4 423	100,00
9. Tampak Siring	1 785	1 765	100,00
10. Mekar Bersatu	1 100	1 100	100,00
Jumlah	31 544	31 544	100,00

Sumber: Kantor Desa se-Kecamatan Batukliang

Tabel 3.10 : Persentase Rumah Tangga Menurut Desa dan Mata Pencaharian di Kecamatan Batukliang Tahun 2017

Desa	Pertanian	Non Pertanian
(1)	(2)	(3)
1. Beber	94,72	5,28
2. Pagutan	84,21	15,79
3. Barabali	45,56	54,44
4. Bujak	79,99	20,01
5. Peresak	36,98	63,02
6. Mantang	26,73	73,27
7. Aik Darek	42,15	57,85
8. Selebung	39,43	60,57
9. Tampak Siring	89,58	10,42
10. Mekar Bersatu	61,00	39,00
Jumlah	60,03	39,97

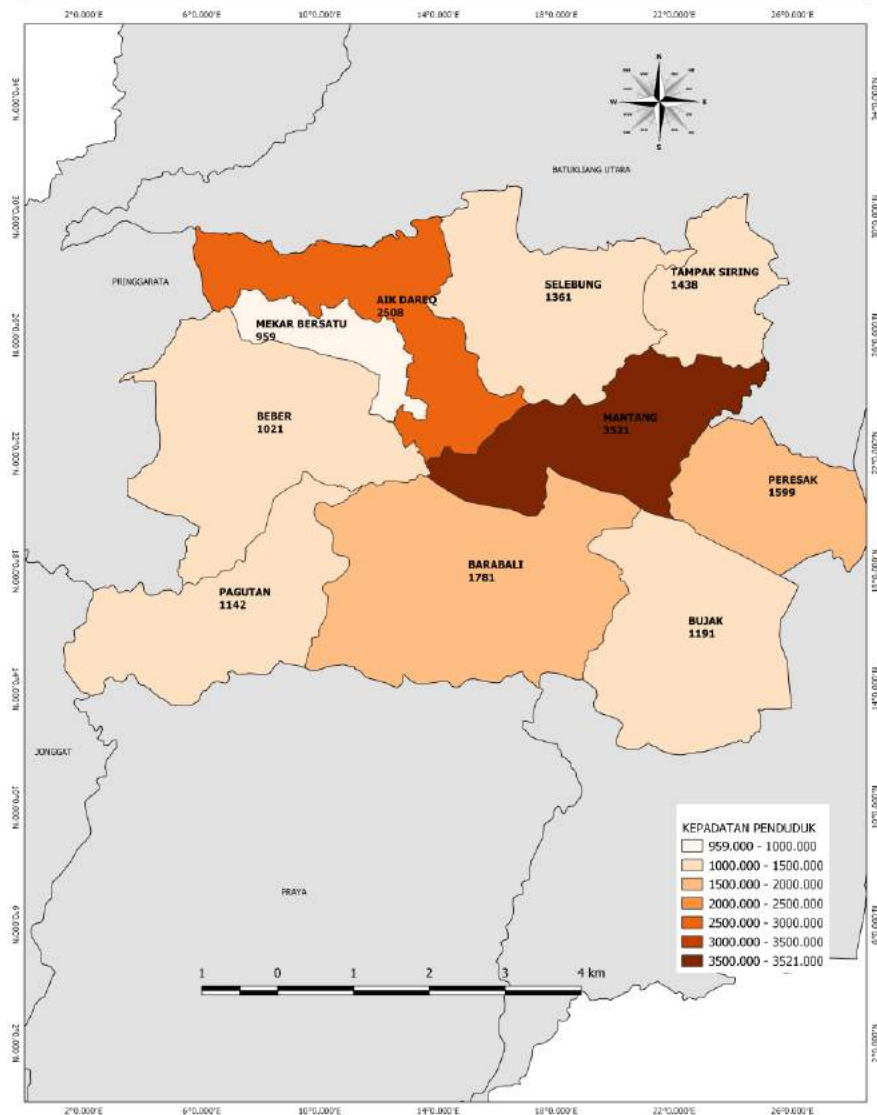
Sumber : Desa se-Kecamatan Batukliang

Tabel 3.11. : Jumlah Penduduk yang Bekerja di Luar Negeri Menurut Desa di Kecamatan Batukliang Tahun 2017

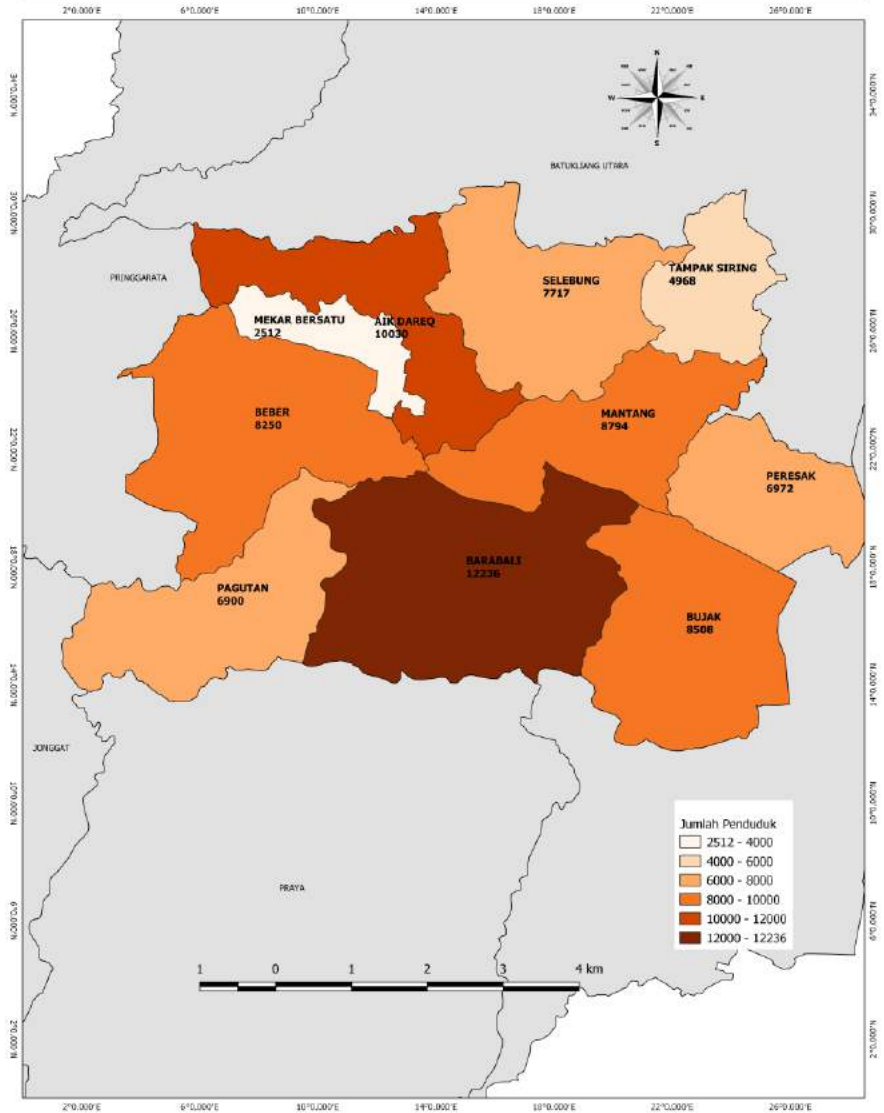
Rincian	Laki-Laki	Perempuan	Jumlah
(1)	(2)	(3)	(4)
1. Beber	260	36	296
2. Pagutan	330	53	383
3. Barabali	124	60	184
4. Bujak	652	117	769
5. Peresak	44	25	69
6. Mantang	92	42	134
7. Aik Darek	410	59	469
8. Selebung	216	42	258
9. Tampak Siring	188	93	281
10. Mekar Bersatu	60	10	70
Jumlah	1 984	642	2 626

Sumber : Kantor Desa se-Kecamatan Batukliang

KEPADATAN PENDUDUK DI KECAMATAN BATUKLIANG MENURUT DESA TAHUN 2018



JUMLAH PENDUDUK DI KECAMATAN BATUKLIANG MENURUT DESA TAHUN 2018



BAB IV SOSIAL



BAB IV

SOSIAL

Dalam rangka mempercepat proses peningkatan kesejahteraan masyarakat, seringkali pililhan jatuh pada upaya percepatan pembangunan bidang sosial. Hal ini tidak terlepas dari besarnya daya ungkit yang ditimbulkan akibat peningkatan bidang sosial tersebut. Dan yang lebih penting adalah bahwa perubahan positif yang terjadi dapat terus melekat hingga generasi-generasi berikutnya. Beberapa bagian dari bidang sosial yang dimaksud adalah bidang pendidikan, kesehatan, dan hal lain yang terkait.

4.1 Pendidikan

Sejalan dengan Peraturan perundang-undangan yang ada, pembangunan bidang pendidikan semakin mendapat prioritas. Mulai dari adanya upaya penetapan anggaran yang mencapai 20 persen yang ditujukan kepada bidang pendidikan, hingga peningkatan berbagai hal yang terkait dengan pendidikan. Berbagai upaya tersebut tentu saja diharapkan akan mengarah kepada tujuan yang lebih besar yakni peningkatan kualitas sumber daya manusia.

Secara kasat mata dapat dilihat peningkatan jumlah sarana pendidikan utamanya dalam bentuk fisik, mulai dari level terendah seperti TK hingga SMU, dan tersebar hampir merata hingga ke pelosok desa, dengan pengelola tidak saja dari pemerintah, tapi yang lebih banyak adalah masyarakat. Pengelolaan pendidikan oleh masyarakat dapat menjadi petunjuk makin meningkatnya kesadaran masyarakat dalam ikut berpartisipasi terhadap kemajuan pendidikan.

4.2 Kesehatan

Tidak seperti pendidikan, partisipasi masyarakat dalam peningkatan derajat kesehatan relatif masih rendah. Hal ini tergambar dari fasilitas pendukung bidang kesehatan masih sangat di dominasi oleh sektor pemerintah. Kalaupun ada peran

masyarakat, tapi masih terbatas sampai dengan level tertentu, yakni sebatas peningkatan kesadaran yang cenderung bersifat pribadi atau perorangan.

Disisi lain peran pemerintah yang besar di bidang kesehatan ini terlihat dari makin gencarnya upaya pembentukan lembaga kesehatan sampai level yang lebih terpencil, seperti peningkatan status fasilitas kesehatan yang mengacu pada peningkatan jenis pelayanan kesehatan yang bisa diberikan. Dengan demikian diharapkan akses masyarakat terhadap pelayanan kesehatan dapat lebih mudah.

4.3 Fasilitas Air Minum dan Perumahan

Masalah lain yang memiliki kaitan yang cukup erat dengan kesehatan adalah fasilitas air minum dan fasilitas perumahan. Ketersediaan fasilitas ini sering dijadikan tolak ukur dalam pemenuhan salah satu kebutuhan yang bersifat mendasar. Pemenuhan kebutuhan perumahan dan air minum secara bertahap mengalami kemajuan sebanding dengan peningkatan pendapatan. Untuk memenuhi kebutuhan air bagi keperluan rumahtangga seperti mandi cuci dan masak kebanyakan diperoleh dari sumur.

Lebih lanjut, seiring dengan semakin meningkatkan kesejahteraan masyarakat kebutuhan rumah yang memenuhi standar kelayakan juga semakin meningkat. Artinya makin banyak porsi perumahan yang memenuhi standar kesehatan dapat dijadikan cermin bagi peningkatan kesejahteraannya.

Tabel 4.1 : Banyaknya Pos Pendidikan Anak Usia Dini (PAUD) Dirinci Menurut Desa di Kecamatan Batukliang Tahun 2018

Desa	PAUD Negeri	PAUD Swasta	Jumlah
(1)	(2)	(3)	(4)
1. Beber	-	3	3
2. Pagutan	-	6	6
3. Barabali	-	17	17
4. Bujak	-	4	4
5. Peresak	-	6	6
6. Mantang	-	5	5
7. Aik Darek	-	10	10
8. Selebung	-	10	10
9. Tampak Siring	-	5	5
10. Mekar Bersatu	-	4	4
Jumlah	-	70	70

Sumber : Desa Se-Kecamatan Batukliang

Tabel 4.2 : Banyaknya Sekolah TK/RA/BA Dirinci Per Desa di Kecamatan Batukliang Tahun 2018

Desa	TK/RA/BA Negeri	TK/RA/BA Swasta	Jumlah
(1)	(2)	(3)	(4)
1. Beber	-	2	2
2. Pagutan	1	3	4
3. Barabali	-	3	3
4. Bujak	-	7	7
5. Peresak	-	4	4
6. Mantang	1	3	4
7. Aik Darek	-	7	7
8. Selebung	-	5	5
9. Tampak Siring	-	3	3
10. Mekar Bersatu	-	-	-
Jumlah	2	37	39

Sumber : Desa Se-Kecamatan Batukliang

Tabel 4.3 : Banyaknya Sekolah SD/MI Dirinci Menurut Desa di Kecamatan Batukliang Tahun 2018

Desa	SD/MI Negeri	SD/MI Swasta	Jumlah
(1)	(2)	(3)	(6)
1. Beber	6	-	6
2. Pagutan	5	3	8
3. Barabali	7	3	10
4. Bujak	6	1	7
5. Peresak	4	1	5
6. Mantang	5	3	8
7. Aik Darek	4	6	10
8. Selebung	5	1	6
9. Tampak Siring	3	3	6
10. Mekar Bersatu	2	1	3
Jumlah	47	22	69

Sumber : Desa Se-Kecamatan Batukliang

Tabel 4.4 : Banyaknya Sekolah SMP/MTs Dirinci per Desa di Kecamatan Batukliang Tahun 2018

Desa	SMP/MTs Negeri	SMP/MTs Swasta	Jumlah
(1)	(2)	(3)	(6)
1. Beber	1	4	5
2. Pagutan	1	2	3
3. Barabali	1	3	4
4. Bujak	1	2	3
5. Peresak	1	2	3
6. Mantang	1	3	4
7. Aik Darek	2	5	7
8. Selebung	1	1	2
9. Tampak Siring	-	2	2
10. Mekar Bersatu	-	1	1
Jumlah	9	25	34

Sumber : Desa Se-Kecamatan Batukliang

Tabel 4.5 : Banyaknya Sekolah SMU/MA Dirinci per Desa di Kecamatan Batukliang Tahun 2018

Desa	SMU/MA Negeri	SMU/MA Swasta	Jumlah
(1)	(2)	(3)	(6)
1. Beber	-	-	-
2. Pagutan	-	2	2
3. Barabali	-		1
4. Bujak	-	1	1
5. Peresak	-	1	1
6. Mantang	1	2	3
7. Aik Darek	-	5	5
8. Selebung	-	1	1
9. Tampak Siring	-	2	2
10. Mekar Bersatu	-	1	1
Jumlah	1	16	17

Sumber : Desa Se-Kecamatan Batukliang

Tabel 4.6 : Banyaknya Sekolah SMK Dirinci per Desa di Kecamatan Batukliang Tahun 2018

Desa	SMK Negeri	SMK Swasta	Jumlah
(1)	(2)	(3)	(6)
1. Beber	-	-	-
2. Pagutan	-	-	-
3. Barabali	-	-	-
4. Bujak	-	-	-
5. Peresak	-	-	-
6. Mantang	-	1	1
7. Aik Darek	1	2	3
8. Selebung	-	-	-
9. Tampak Siring	-	-	-
10. Mekar Bersatu	-	-	-
Jumlah	1	3	4

Sumber : Desa Se-Kecamatan Batukliang

Tabel 4.7 : Banyaknya Sekolah SDLB/SMPLB/SMALB Dirinci per Desa di Kecamatan Batukliang Tahun 2018

Desa	Sekolah Luar Biasa Negeri	Sekolah Luar Biasa Swasta	Jumlah
(1)	(2)	(3)	(6)
1. Beber	-	-	-
2. Pagutan	-	-	-
3. Barabali	-	-	-
4. Bujak	-	-	-
5. Peresak	-	-	-
6. Mantang	-	-	-
7. Aik Darek	-	-	-
8. Selebung	-	-	-
9. Tampak Siring	-	-	-
10. Mekar Bersatu	-	-	-
Jumlah	-	-	-

Sumber : Desa Se-Kecamatan Batukliang

Tabel 4.8 : Banyaknya Pondok Pesantren dan Madrasah Diniyah Dirinci per Desa di Kecamatan Batukliang Tahun 2018

Desa	Pondok Pesantren	Madrasah Diniyah	Jumlah
(1)	(2)	(3)	(6)
1. Beber	-	-	-
2. Pagutan	-	-	-
3. Barabali	1	-	1
4. Bujak	-	-	-
5. Peresak	-	-	-
6. Mantang	1	-	1
7. Aik Darek	4	-	4
8. Selebung	-	-	-
9. Tampak Siring	1	1	2
10. Mekar Bersatu	1	1	2
Jumlah	8	2	10

Sumber : Desa Se-Kecamatan Batukliang

Tabel 4.9 : Persentase Penduduk Usia 7-15 Tahun Menurut Status Pendidikan Dirinci per Desa di Kecamatan Batukliang Tahun 2015

Desa	Bersekolah	Tidak Sekolah	Jumlah
(1)	(2)	(3)	(4)
1. Beber	1 352	114	1 466
2. Pagutan	1 273	107	1 380
3. Barabali	1 072	104	1 176
4. Bujak	1 420	158	1 578
5. Peresak	1 529	115	1 644
6. Mantang	749	52	801
7. Aik Darek	2 114	157	2 271
8. Selebung	1 567	109	1 676
9. Tampak Siring	1 349	123	1 472
10. Mekar Bersatu	509	37	546
Jumlah	12 934	1 076	14 010

Sumber : Hasil Pendataan Keluarga tahun 2015

Tabel 4.10 : Persentase Kepala Keluarga Menurut Status Pendidikan Dirinci per Desa di Kecamatan Batukliang Tahun 2015

Desa	Pernah Sekolah	Belum Pernah Sekolah
(1)	(2)	(3)
1. Beber	96,59	3,41
2. Pagutan	92,20	7,80
3. Barabali	95,00	5,00
4. Bujak	95,30	4,70
5. Peresak	98,03	1,97
6. Mantang	93,76	6,24
7. Aik Darek	92,49	7,51
8. Selebung	98,58	1,42
9. Tampak Siring	96,86	3,14
10. Mekar Bersatu	98,54	1,46
Jumlah	95,34	4,66

Sumber : Hasil Pendataan Keluarga tahun 2015

Tabel 4.11 : Persentase Kepala Keluarga Menurut Status Pekerjaan Dirinci per Desa di Kecamatan Batukliang Tahun 2015

Desa	Bekerja	Tidak Bekerja
(1)	(2)	(3)
1. Beber	60,57	39,43
2. Pagutan	57,92	42,08
3. Barabali	56,58	43,42
4. Bujak	52,38	47,62
5. Peresak	48,83	51,17
6. Mantang	64,39	35,61
7. Aik Darek	55,26	44,74
8. Selebung	58,91	41,09
9. Tampak Siring	63,85	36,15
10. Mekar Bersatu	58,58	41,42
Jumlah	57,14	42,86

Sumber : Hasil Pendataan Keluarga tahun 2015

Tabel 4.12 : Persentase Kepala Keluarga Menurut Lapangan Kerja Dirinci per Desa di Kecamatan Batukliang Tahun 2015

Desa	Pertanian	Nelayan	Pedagang	PNS/Polri
(1)	(2)	(3)	(4)	(5)
1. Beber	50,54	6,16	3,79	4,56
2. Pagutan	33,42	2,70	2,90	5,32
3. Barabali	27,48	3,76	5,83	5,09
4. Bujak	8,32	2,33	8,25	10,25
5. Peresak	9,59	3,76	4,85	9,52
6. Mantang	47,28	4,51	2,83	2,89
7. Aik Darek	38,99	3,45	2,13	4,10
8. Selebung	26,01	7,13	2,91	3,28
9. Tampak Siring	36,65	8,45	3,08	4,62
10. Mekar Bersatu	10,30	3,81	3,71	7,21
Jumlah	30,00	4,69	3,95	5,56

Sumber : Hasil Pendataan Keluarga tahun 2015

Tabel 4.12 : Lanjutan

Desa	Pegawai Swasta	Wiraswasta	Pensiunan	Pekerja Lepas
(1)	(6)	(7)	(8)	(9)
1. Beber	6,54	0,21	21,98	6,23
2. Pagutan	12,52	0,61	33,70	8,83
3. Barabali	13,21	0,50	31,65	12,48
4. Bujak	11,08	2,47	45,00	12,30
5. Peresak	14,67	1,20	36,49	19,90
6. Mantang	8,27	0,58	23,53	10,12
7. Aik Darek	7,55	0,77	32,18	10,82
8. Selebung	9,04	0,64	42,31	8,68
9. Tampak Siring	15,66	0,45	21,10	9,99
10. Mekar Bersatu	8,44	2,16	41,92	22,45
Jumlah	10,61	0,89	32,91	11,39

Sumber : Hasil Pendataan Keluarga tahun 2015

Tabel 4.13 : Persentase Kepala Keluarga Menurut Status Perkawinan Dirinci per Desa di Kecamatan Batukliang Tahun 2015

Desa	Kawin	Cerai Hidup/Mati
(1)	(2)	(3)
1. Beber	79,97	20,03
2. Pagutan	77,99	22,01
3. Barabali	73,79	26,21
4. Bujak	72,88	27,12
5. Peresak	75,28	24,72
6. Mantang	72,83	27,17
7. Aik Darek	78,76	21,24
8. Selebung	75,58	24,42
9. Tampak Siring	78,22	21,78
10. Mekar Bersatu	70,26	29,74
Jumlah	76,22	23,78

Sumber : Hasil Pendataan Keluarga tahun 2015

Tabel 4.14 : Persentase Pasangan Usia Subur Menurut Kesertaan Ber-KB di Kecamatan Batukliang Tahun 2015

Desa	Sedang	Pernah	Tidak Pernah
(1)	(2)	(3)	(4)
1. Beber	60,79	22,58	16,63
2. Pagutan	61,82	24,52	13,66
3. Barabali	57,09	29,62	13,29
4. Bujak	58,34	22,34	19,32
5. Peresak	59,54	19,08	21,38
6. Mantang	62,88	24,72	12,41
7. Aik Darek	47,98	32,68	19,33
8. Selebung	60,32	22,95	16,73
9. Tampak Siring	66,50	22,07	11,43
10. Mekar Bersatu	61,55	23,76	14,69
Jumlah	58,70	24,84	16,46

Sumber : Hasil Pendataan Keluarga tahun 2015

Tabel 4.15 : Persentase PUS Peserta KB Menurut Alat Kontrasepsi yang Digunakan di Kecamatan Batukliang Tahun 2018

Desa	IUD	MOW	MOP	Kondom
(1)	(2)	(3)	(4)	(5)
1. Beber	0,77	0,09	0,19	0,10
2. Pagutan	0,49	0	0	0
3. Barabali	0,31	0,10	0,07	0,31
4. Bujak	0,34	0,15	0,29	0,49
5. Peresak	0,73	0,20	0,59	0,59
6. Mantang	1,32	1,16	0,16	0,16
7. Aik Darek	2,18	0,32	0,37	0,37
8. Selebung	0,83	0,06	0,18	0,18
9. Tampak Siring	0,75	0	0,08	0,08
10. Mekar Bersatu	1,60	0,32	0,16	0,16
Jumlah	0,86	0,24	0,25	0,25

Sumber : Hasil Pendataan Keluarga tahun 2015

Tabel 4.15 : Lanjutan

Desa	IMPLAN	Suntik	PIL
(1)	(6)	(7)	(8)
1. Beber	5,06	55,45	11,48
2. Pagutan	6,16	52,09	6,97
3. Barabali	5,95	41,34	2,86
4. Bujak	0,98	51,57	11,62
5. Peresak	7,91	49,11	6,46
6. Mantang	3,43	54,73	3,22
7. Aik Darek	7,02	50,69	4,57
8. Selebung	13,87	47,40	13,28
9. Tampak Siring	8,76	48,71	7,67
10. Mekar Bersatu	11,38	45,99	0,89
Jumlah	6,45	49,65	7,32

Sumber : Hasil Pendataan Keluarga tahun 2015

Tabel 4.17 : Jumlah Tempat Peribadatan di Kecamatan Batukliang Tahun 2018

Desa	Masjid	Musholla	Pura	Gereja
(1)	(2)	(3)	(4)	(5)
1. Beber	18	33	-	-
2. Pagutan	12	36	-	-
3. Barabali	22	27	-	-
4. Bujak	20	29	-	-
5. Peresak	11	21	-	-
6. Mantang	11	21	2	-
7. Aik Darek	10	37	2	-
8. Selebung	15	24	-	-
9. Tampak Siring	9	6	-	-
10. Mekar Bersatu	6	9	1	-
Jumlah	134	243	5	0

Sumber : Masing-masing Desa Kecamatan Batukliang

Tabel 4.18 : Jumlah Lembaga Kemasyarakatan di Kecamatan Batukliang Tahun 2018

Desa	PKK	Karang Taruna	Lembaga Adat
(1)	(2)	(3)	(4)
1. Beber	1	1	1
2. Pagutan	1	1	1
3. Barabali	1	1	1
4. Bujak	4	1	1
5. Peresak	1	1	1
6. Mantang	1	1	1
7. Aik Darek	1	1	1
8. Selebung	1	1	1
9. Tampak Siring	1	1	1
10. Mekar Bersatu	1	1	1
Jumlah	13	10	10

Sumber : Masing-masing Desa Kecamatan Batukliang

Tabel 4.18 : Lanjutan

Desa	Kelompok Tani	Lembaga Pengelolaan air	Kelompok Masyarakat
(1)	(2)	(3)	(4)
1. Beber	4	3	3
2. Pagutan	10	5	3
3. Barabali	14	2	4
4. Bujak	17	1	0
5. Peresak	10	1	6
6. Mantang	5	3	3
7. Aik Darek	11	1	4
8. Selebung	14	2	30
9. Tampak Siring	10	0	0
10. Mekar Bersatu	4	2	2
Jumlah	99	20	55

Sumber : Masing-masing Desa Kecamatan Batukliang

Tabel 4.19 : Jumlah Kegiatan Pendidikan Keterampilan Dirinci Menurut Desa di Kecamatan Batukliang Tahun 2017

Rincian	Kursus Bahasa Asing	Komputer	Menjahit
(1)	(2)	(3)	(4)
1. Beber	-	-	1
2. Pagutan	1	1	1
3. Barabali	1	-	-
4. Bujak	-	-	-
5. Peresak	-	-	-
6. Mantang	-	-	2
7. Aik Darek	-	-	-
8. Selebung	1	-	-
9. Tampak Siring	-	-	1
10. Mekar Bersatu	-	-	-
Jumlah	3	1	5

Sumber : Masing-masing Desa Kecamatan Batukliang

Tabel 4.19 : Lanjutan

Desa	Kecantikan	Montir	Elektronika
(1)	(5)	(6)	(7)
1. Beber	1	-	-
2. Pagutan	-	-	-
3. Barabali	-	-	-
4. Bujak	-	-	-
5. Peresak	-	-	-
6. Mantang	3	7	4
7. Aik Darek	-	-	-
8. Selebung	-	-	-
9. Tampak Siring	-	-	-
10. Mekar Bersatu	-	-	-
Jumlah	4	7	4

Sumber : Masing-masing Desa Kecamatan Batukliang

Tabel 4.20 : Jumlah Sarana Pelayanan Kesehatan Dirinci Menurut Desa di Kecamatan Batukliang Tahun 2018

Desa	Puskesmas	Poloklinik/B alai Pengobata n	Tempat Praktek Dokter	Rumah Bersalin
(1)	(2)	(3)	(4)	(5)
1. Beber	-	-	1	-
2. Pagutan	-	-	-	1
3. Barabali	-	-	-	-
4. Bujak	-	1	1	-
5. Peresak	-	1	-	-
6. Mantang	1	-	3	1
7. Aik Darek	1	-	2	-
8. Selebung	-	-	-	-
9. Tampak Siring	-	-	-	-
10. Mekar Bersatu	-	-	-	-
Jumlah	2	2	7	2

Sumber : Masing-masing Desa Kecamatan Batukliang

Tabel 4.20 : Lanjutan

Desa	Praktek Bidan	Poskesdes	Apotek	Posyandu
(1)	(6)	(7)	(8)	(9)
1. Beber	0	1	-	38
2. Pagutan	1	1	-	30
3. Barabali	1	1	-	40
4. Bujak	1	1	-	17
5. Peresak	1	1	-	15
6. Mantang	1	-	2	40
7. Aik Darek	2	-	1	9
8. Selebung	-	1	-	26
9. Tampak Siring	-	1	-	11
10. Mekar Bersatu	-	1	-	5
Jumlah	7	8	3	231

Sumber : Masing-masing Desa Kecamatan Batukliang

Tabel 4.21 : Jumlah Tenaga Kesehatan Dirinci Menurut Desa di Kecamatan Batukliang Tahun 2018

Desa	Dokter Umum/ Spesialis	Dokter Gigi	Bidan
(1)	(2)	(3)	(4)
1. Beber	-	-	1
2. Pagutan	-	-	7
3. Barabali	-	-	2
4. Bujak	1	-	3
5. Peresak	-	-	2
6. Mantang	1	1	7
7. Aik Darek	1	-	9
8. Selebung	-	-	2
9. Tampak Siring	-	-	1
10. Mekar Bersatu	-	-	4
Jumlah	3	1	38

Sumber : Masing-masing Desa Kecamatan Batukliang

Tabel 4.21 : Lanjutan

Desa	Tenaga Kesehatan Lainnya	Dukun Bayi/Dukun Bersalin
(1)	(5)	(6)
1. Beber	3	1
2. Pagutan	1	1
3. Barabali	8	1
4. Bujak	12	1
5. Peresak	15	1
6. Mantang	16	1
7. Aik Darek	18	1
8. Selebung	5	1
9. Tampak Siring	1	1
10. Mekar Bersatu	3	1
Jumlah	82	10

Sumber : Masing-masing Desa Kecamatan Batukliang

Tabel 4.22 : Jumlah Peserta BPJS PBI, Jamkesda dan Penerima SKTM dirinci Menurut Desa di Kecamatan Batukliang Tahun 2017

Desa	Peserta BPJS PBI/ Jamkesda	SKTM
(1)	(2)	(3)
1. Beber	489	145
2. Pagutan	3 501	213
3. Barabali	6 470	115
4. Bujak	4 659	25
5. Peresak	3 080	125
6. Mantang	3 527	94
7. Aik Darek	9 999	103
8. Selebung	702	50
9. Tampak Siring	0	64
10. Mekar Bersatu	143	11
Jumlah	32 570	945

Sumber : Masing-masing Desa Kecamatan Batukliang

Tabel 4.23 : Jumlah Penyandang Cacat Dirinci Menurut Desa di Kecamatan Batukliang Tahun 2017

Desa	Tunanetra (Buta)	Tunarungu (Tuli)	Tunawicara (Bisu)	Tunarung u-Wicara (Tuli-Bisu)	Tuna Daksa (Cacat Tubuh)
(1)	(2)	(3)	(4)	(5)	(6)
1. Beber	1	4	-	2	1
2. Pagutan	-	8	4	4	1
3. Barabali	-	-	-	-	-
4. Bujak	2	-	3	-	2
5. Peresak	0	-	-	-	7
6. Mantang	0	-	-	1	3
7. Aik Darek	7	18	5	5	8
8. Selebung	8	-	6	5	1
9. Tampak Siring	1	-	-	-	1
10. Mekar Bersatu	2	1	1	1	1
Jumlah	21	31	19	18	25

Sumber : Masing-masing Desa Kecamatan Batukliang

Tabel 4.23 : Lanjutan

Desa	Tunagrahita (cacat mental)	Tunalaras (eks sakit jiwa)	Cacat eks Kusta	Cacat Ganda
(1)	(7)	(8)	(9)	(10)
1. Beber	-	-	-	-
2. Pagutan	-	2	-	-
3. Barabali	-	-	-	-
4. Bujak	3	4	-	-
5. Peresak	6	1	-	-
6. Mantang	2	1	-	-
7. Aik Darek	27	-	-	-
8. Selebung	15	3	-	-
9. Tampak Siring	1	-	-	-
10. Mekar Bersatu	2	1	-	-
Jumlah	56	12	-	-

Sumber : Masing-masing Desa Kecamatan Batukliang

Tabel 4.24 : Jumlah Pemukiman, Bangunan dan Keluarga di Bantaran Sungai Dirinci Menurut Desa di Kecamatan Batukliang Tahun 2017

Desa	Jumlah Lokasi	Jumlah Bangunan	Jumlah Keluarga
(1)	(2)	(3)	(4)
1. Beber	-	-	-
2. Pagutan	-	-	-
3. Barabali	-	-	-
4. Bujak	-	-	-
5. Peresak	-	-	-
6. Mantang	-	-	-
7. Aik Darek	-	-	-
8. Selebung	-	-	-
9. Tampak Siring	-	-	-
10. Mekar Bersatu	-	-	-
Jumlah	-	-	-

Sumber : Masing-masing Desa Kecamatan Batukliang

Tabel 4.25 : Jumlah Pemukiman, Bangunan dan Keluarga di Bawah SUTET/SUTT/SUTTAS Dirinci Menurut Desa di Kecamatan Batukliang Tahun 2017

Desa	Jumlah Lokasi	Jumlah Bangunan	Jumlah Keluarga
(1)	(2)	(3)	(4)
1. Beber	-	-	-
2. Pagutan	-	-	-
3. Barabali	-	-	-
4. Bujak	-	-	-
5. Peresak	-	-	-
6. Mantang	-	-	-
7. Aik Darek	-	-	-
8. Selebung	-	-	-
9. Tampak Siring	-	-	-
10. Mekar Bersatu	-	-	-
Jumlah	-	-	-

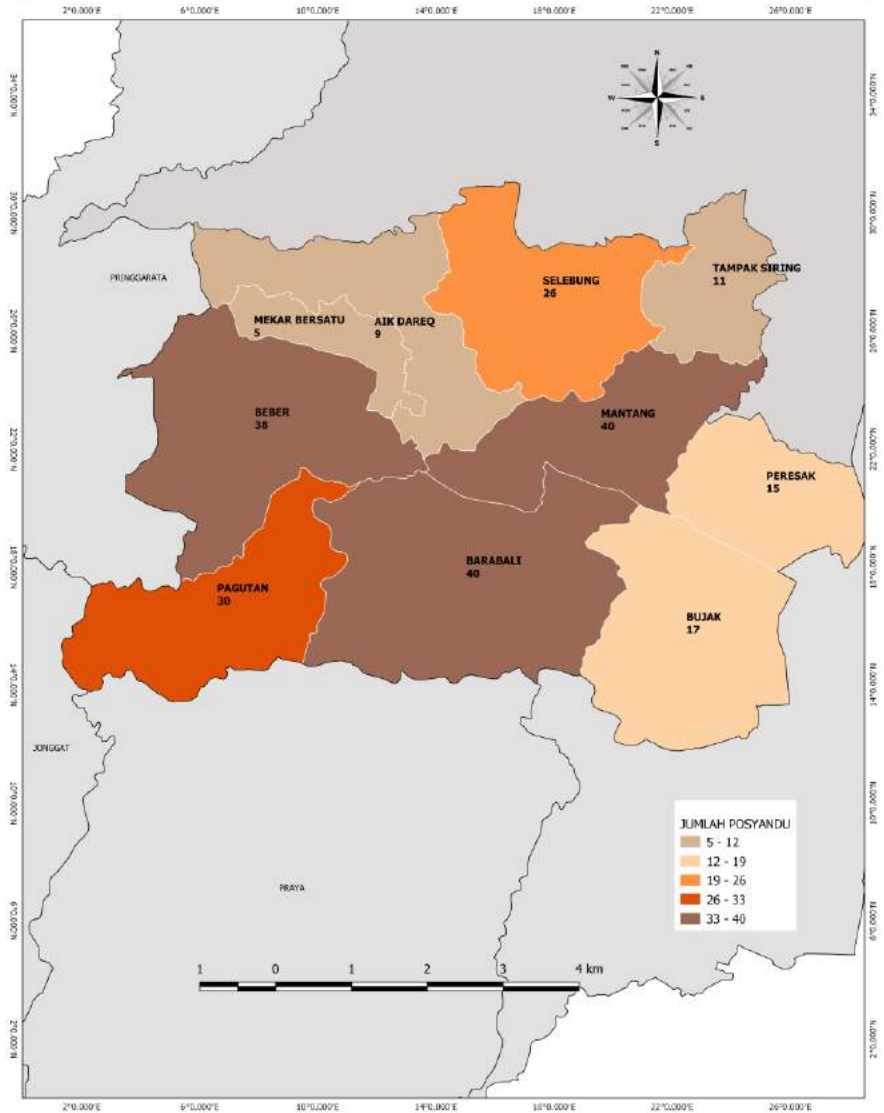
Sumber : Masing-masing Desa Kecamatan Batukliang

Tabel 4.26 : Jumlah Pos Polisi Dirinci Menurut Desa di Kecamatan Batukliang Tahun 2018

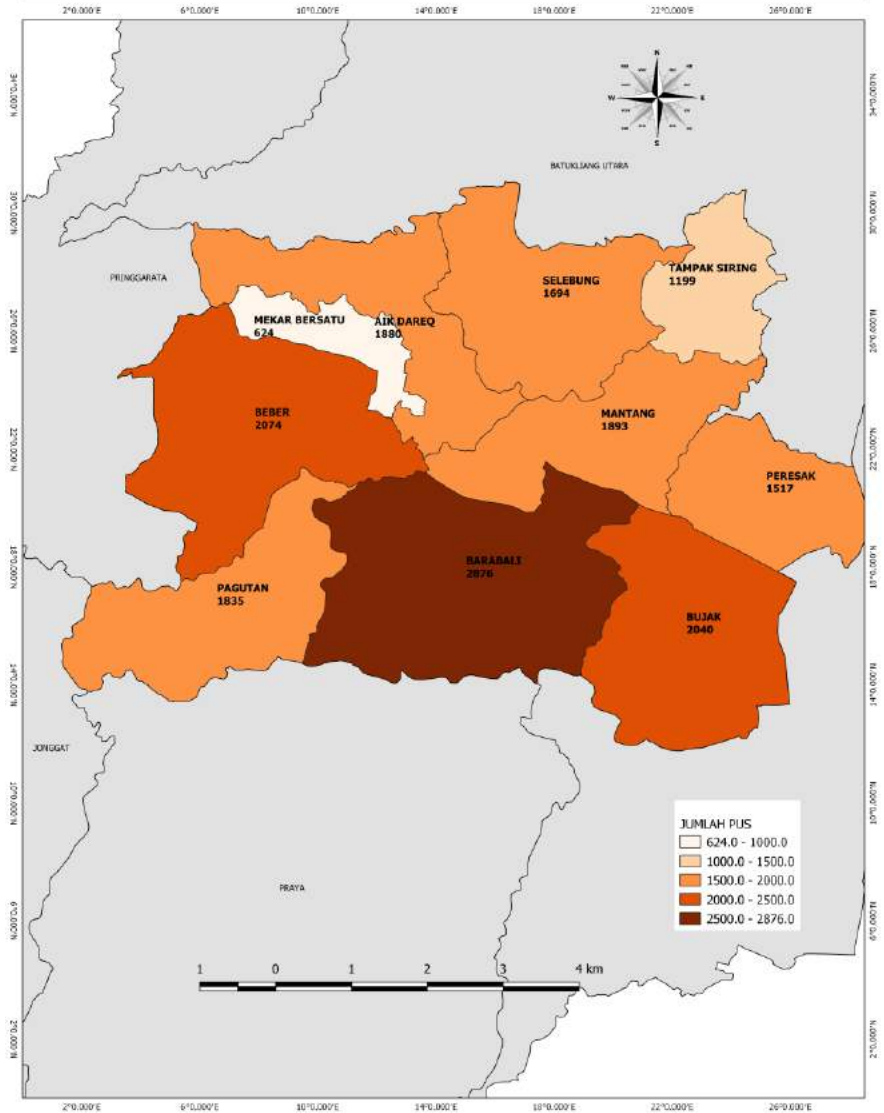
Desa	Digunakan	Tidak Digunakan	Jumlah
(1)	(2)	(3)	(4)
1. Beber	-	-	-
2. Pagutan	-	-	-
3. Barabali	-	-	-
4. Bujak	-	-	-
5. Peresak	-	-	-
6. Mantang	2	-	2
7. Aik Darek	-	-	-
8. Selebung	-	-	-
9. Tampak Siring	-	-	-
10. Mekar Bersatu	-	-	-
Jumlah	2	-	2

Sumber : Masing-masing Desa Kecamatan Batukliang

JUMLAH POSYANDU DI KECAMATAN BATUKLIANG MENURUT DESA TAHUN 2018



JUMLAH PASANGAN USIA SUBUR DI KECAMATAN BATUKLIANG MENURUT DESA TAHUN 2018



BAB V PERTANIAN



BAB V

PERTANIAN

Lokasi Kecamatan Batukliang yang berdekatan dengan daerah hutan, sekaligus berada di areal kaki gunung Rinjani, merupakan daerah yang subur dengan sumber mata air cukup melimpah untuk menunjang usaha pertanian padi palawija maupun usaha pertanian pengguna lahan lainnya. Agar hasil pertanian dapat lebih meningkat secara signifikan, dan air yang ada dapat dimanfaatkan secara optimal maka pembangunan dan perawatan sarana pertanian seperti bendungan, waduk/dam, saluran irigasi dan lainnya perlu dipertimbangkan.

Pada tahun 2017, proporsi lahan sawah yang ada di kecamatan Batukliang yang paling dominan adalah lahan yang menggunakan irigasi $\frac{1}{2}$ teknis, diikuti oleh irigasi teknis dan yang terakhir adalah sawah tadah hujan, dengan rata-rata kepemilikan lahan untuk setiap rumah tangga pertanian dibawah 0,47 Ha.

Kepemilikan lahan yang tergolong sempit bukan suatu hambatan dalam peningkatan hasil pertanian. Keberadaan lembaga atau organisasi pertanian baik yang dibentuk oleh pemerintah ataupun oleh upaya masyarakat sendiri dapat menjadi sarana dalam upaya peningkatan hasil pertanian. Disamping itu, kelembagaan yang ada dapat memacu petani dalam melakukan berbagai upaya perluasan dan penganekaragaman bentuk usaha pertanian, sehingga usaha pertanian tidak hanya tergantung pada pertanian tradisional yang bersifat subsistem, yang hanya mengandalkan pertanian pangan semata melainkan dapat mengarah kepada usaha pertanian moderen yang berorientasi kepada kebutuhan pasar.

Tabel 5.1 : Luas Tanah Sawah Menurut Jenis Irigasi di Kecamatan Batukliang Tahun 2016 (Ha)

Desa	Irigasi Teknis	Irigasi ½ Teknis	Irigasi Sederhanan	Tadah Hujan	Jumlah
(1)	(2)	(3)	(4)	(5)	(6)
1. Beber	-	190	-	84	274
2. Pagutan	-	147	-	177	324
3. Barabali	71	248	-	85	404
4. Bujak	136	94	117	10	357
5. Peresak	123	71	-	8	202
6. Mantang	-	92	-	16	108
7. Aik Darek	327	83	-	-	410
8. Selebung	-	140	-	65	205
9. Tampak Siring	59	-	-	60	119
10. Mekar Bersatu					
Jumlah	716	1.065	117	505	2.403

Sumber : KCD Pertanian Kecamatan Batukliang

Tabel 5.2 : Banyaknya Waduk/DAM Desa, Bendungan/DAM, Saluran Irigasi dan Talang di Kecamatan Batukliang Tahun 2016

Desa	Waduk/ DAM Desa	Bendungan Desa	Saluran Irigasi	Talang
(1)	(2)	(3)	(4)	(5)
1. Beber	-	-	2	-
2. Pagutan	2	-	3	-
3. Barabali	-	-	2	11
4. Bujak	3	-	4	-
5. Peresak	2	-	2	-
6. Mantang	2	-	1	-
7. Aik Darek	1	-	1	-
8. Selebung	-	-	5	-
9. Tampak Siring	-	-	-	-
10. Mekar Bersatu				
Jumlah	10	-	20	11

Sumber : KCD Pertanian Kecamatan Batukliang

Tabel 5.3 : Rata-rata Luas Lahan yang diolah oleh Rumah Tangga Pertanian di Kecamatan Batukliang Tahun 2016

Desa	Rumah tangga Pertanian	Luas Lahan (Ha)	Rata-rata (Ha/RT)
(1)	(2)	(3)	(4)
1. Beber	1.047	753	0,46
2. Pagutan	1.685	519	1,11
3. Barabali	1.995	599	0,26
4. Bujak	799	639	0,52
5. Peresak	1.062	389	0,37
6. Mantang	683	160	0,19
7. Aik Darek	3.066	578	0,62
8. Selebung	1.448	473	0,96
9. Tampak Siring	789	263	0,63
10. Mekar Bersatu	586	-	-
Jumlah	13 .160	4.373	0,47

Sumber : Koordinator Statistik Kecamatan Batukliang

Tabel 5.4 : Nama Kelompok Tani Tanaman Pangan, Jumlah Anggota dan Luas Areal Kerja di Desa Beber Kecamatan Batukliang Tahun 2016

Nama Kelompok	Alamat	Luas Areal	Jumlah Anggota
(1)	(2)	(3)	(4)
1. Utama	Mertak	27,40	40
2. Sederhana	Bebante	25,60	30
3. Tunggal Kayun I	Lendang Tampel	20,00	38
4. Tunggal Kayun II	Lendang Tampel	11,00	17
5. Pade Angen I	Gerantung	21,40	31
6. Pade Angen II	Repuk Perina	18,00	19
7. Karya Bersama	Lendang Dode	11,00	19
8. Sepakat	Paok Kuning	25,00	23
9. Swakarya	Lekong Empat	55,00	30
10. Bina Karya	Jurang Pos	37,00	37
11. Beriuk Maju	Beber I	53,40	62
12. Beriuk Girang	Beber II	38,00	48
13. Sepak Angen	Mertak Kesambik	65,20	33
14. Mulai Bangun	Lendang Randu	65,00	40
15. Ingin Mandiri	Kebun Belande	40,00	10
16. Pengedek Datu	Kebun Belande	41,00	17
Jumlah	-	554,00	494

Sumber : KCD Pertanian Kecamatan Batukliang

Tabel 5.5 : Nama Kelompok Tani Tanaman Pangan, Jumlah Anggota dan Luas Areal Kerja di Desa Pagutan Kecamatan Batukliang Tahun2016

Nama Kelompok	Alamat	Luas Areal	Jumlah Anggota
(1)	(2)	(3)	(4)
1. Makmur	Pagutan	32,50	26
2. Pade Sadar	Pagutan	68,90	35
3. Wajar	Pagutan	56,30	35
4. Subur	Pagutan	72,75	45
5. Ingin Maju	Pagutan	60,15	30
6. Ingin Bahagia	Pagutan	59,55	32
7. Melati	Pagutan	37,55	36
8. Harapan	Pagutan	66,45	25
9. Saling Antun	Pagutan	19,40	26
10. Karya Bakti	Pagutan	37,23	21
11. Tunggal Harapan	Pagutan	14,10	19
Jumlah	-	524,88	330

Sumber : KCD Pertanian Kecamatan Batukliang

Tabel 5.6 : Nama Kelompok Tani Tanaman Pangan, Jumlah Anggota dan Luas Areal Kerja di Desa Barabali Kecamatan Batukliang Tahun 2016

Nama Kelompok	Alamat	Luas Areal	Jumlah Anggota
(1)	(2)	(3)	(4)
1. Harapan Tani	Barabali	25,30	39
2. Beriuk Geger	Barabali	21,07	49
3. Gaya Baru	Barabali	18,25	30
4. Harapan Baru	Barabali	20,66	42
5. Tunggul Kayun	Barabali	17,40	43
6. Pade Angen	Barabali	23,00	37
7. Ngiring Maju	Barabali	25,35	39
8. Pantang Mundur	Barabali	40,00	66
9. Mulai Sadar I	Barabali	47,75	21
10. Mulai Sadar II	Barabali	20,10	59
11. Beriuk Coba	Barabali	21,00	30
12. Patuh Angen	Barabali	28,15	40
13. Ingin Berhasil	Barabali	24,25	45
14. Ingin Selamat	Barabali	35,75	28
15. Wira Karya	Barabali	24,50	46
16. Sepakat	Barabali	19,50	33
Jumlah	-	412,03	647

Sumber : KCD Pertanian Kecamatan Batukliang

Tabel 5.7 :Nama Kelompok Tani Tanaman Pangan, Jumlah Anggota dan Luas Areal Kerja di Desa Bujak Kecamatan Batukliang Tahun 2016

Nama Kelompok	Alamat	Luas Areal	Jumlah Anggota
(1)	(2)	(3)	(4)
1. Terus Maju	Colok	19,00	30
2. Polos Bender	Montong Belok	33,00	43
3. Beriuk Girang I	Lekong Madi	25,00	31
4. Merata	Bujak	24,00	50
5. Beriuk Angen	Ten-ten	15,00	44
6. Beriuk Girang II	Batu Lumbang	25,00	28
7. Saling Anton	Montong Paok	23,00	40
8. Utama	Racem	21,00	31
9. Saling Ponjok	Sape	25,00	42
10. Beriuk Jujur	Montong Ketujur	22,00	43
11. Jujur Tanam	Gunung Mujur	17,00	42
12. Serba Guna	Gunung Amuk	23,00	44
13. Tunas Urip	Gunung Petung	26,00	51
14. Karya Utama	Tain Petuk	25,00	52
15. Patuh Angen	Batu Gerompong	17,00	27
16. Makmur	Dasan Lekong	17,00	31
Jumlah	-	357	629

Sumber : KCD Pertanian Kecamatan Batukliang

Tabel 5.8 : Nama Kelompok Tani Tanaman Pangan, Jumlah Anggota dan Luas Areal Kerja di Desa Peresak Kecamatan Batukliang Tahun 2016

Nama Kelompok	Alamat	Luas Areal	Jumlah Anggota
(1)	(2)	(3)	(4)
1. Pade Seneng	Sandik	24,90	34
2. Beriuk Tunas	Subahnala	25,00	48
3. Beriuk Ngangkat	Pajangan	25,25	42
4. Pade Demen	Bau Lajan	31,00	64
5. Penghidupan	Aik Gering	21,00	41
6. Tahan Uji	Bujak Daye	29,00	55
7. Tarik Angen	Peresak Lauk	19,00	68
8. Ingin Maju	Peresak Daye	11,00	21
9. Amanah I	Dasan Aman	15,00	21
10. Amanah II	Subahnala	11,00	24
Jumlah	-	212,15	418

Sumber : KCD Pertanian Kecamatan Batukliang

Tabel 5.9 : Jumlah Kelompok Tani Menurut Klasifikasi Tahun 2016

Rincian	Pemula	Lanjut	Madya	Utama	Jumlah
(1)	(2)	(3)	(4)	(5)	(6)
1. Beber	11	10	-	-	
2. Pagutan	9	7	-	-	
3. Barabali	8	13	-	-	
4. Bujak	11	38	-	-	
5. Peresak	25	33	-	-	
6. Mantang	13	26	-	-	
7. Aik Darek	11	17	-	-	
8. Selebung	8	37	-	-	
9. Tampak Siring	19	86	-	-	
10. Mekar Bersatu	6	4			
Jumlah	121	271	-	-	

Sumber: UPT Pertanian Kecamatan Batukliang

Tabel 5.10 : Banyaknya KUD yang Melayani Kelompok Tani Tahun 2016

Rincian	Jumlah KUD	Jumlah Kelompok tani yang Di Layani KUD	Luas Area	Jumlah Anggota (Orang)
(1)	(2)	(3)	(4)	(5)
1. Beber	11	10	-	-
2. Pagutan	9	7	-	-
3. Barabali	8	13	-	-
4. Bujak	11	38	-	-
5. Peresak	25	33	-	-
6. Mantang	13	26	-	-
7. Aik Darek	11	17	-	-
8. Selebung	8	37	-	-
9. Tampak Siring	19	86	-	-
10. Mekar Bersatu	6	4	-	-
Jumlah	121	271	-	-

Sumber: UPT Pertanian Kecamatan Batukliang

Tabel 5.11.: Banyaknya Kelembagaan Tani Tahun 2016

Rincian	Kelompok Tani	Taruna Tani	Wanita Tani
(1)	(2)	(3)	(4)
1. Beber	2103	389	5
2. Pagutan	2689	869	2
3. Barabali	2217	873	-
4. Bujak	1009	268	-
5. Peresak	3495	601	-
6. Mantang	206	391	8
7. Aik Darek	1079	115	22
8. Selebung	85	365	43
9. Tampak Siring	2135	85	47
10. Mekar Bersatu	538	184	9
Jumlah	15556	4139	136

Sumber: UPT Pertanian Kecamatan Batukliang

Tabel 5.11 : Lanjutan

Rincian	BPH	P3A	Kelompen Cahir
(1)	(2)	(3)	(4)
1. Beber	2103	389	5
2. Pagutan	2689	869	2
3. Barabali	2217	873	-
4. Bujak	1009	268	-
5. Peresak	3495	601	-
6. Mantang	206	391	8
7. Aik Darek	1079	115	22
8. Selebung	85	365	43
9. Tampak Siring	2135	85	47
10. Mekar Bersatu	538	184	9
Jumlah	15556	4139	136

Sumber: UPT Pertanian Kecamatan Batukliang

Tabel 5.12 : Banyaknya Kelembagaan yang Mendukung Usaha Pertanian Tahun 2016

Rincian	BPP	UPP	BBI	TPK	TPK
(1)	(2)	(3)	(4)	(5)	(6)
1. Beber	11	10	-	-	
2. Pagutan	9	7	-	-	
3. Barabali	8	13	-	-	
4. Bujak	11	38	-	-	
5. Peresak	25	33	-	-	
6. Mantang	13	26	-	-	
7. Aik Darek	11	17	-	-	
8. Selebung	8	37	-	-	
9. Tampak Siring	19	86	-	-	
10. Mekar Bersatu	6	4			
Jumlah	121	271	-	-	

Sumber: UPT Pertanian Kecamatan Batukliang

Tabel 5.13 : Banyaknya Lembaga Usaha Pertanian di Kecamatan Batukliang Tahun 2016

Desa	KUD	BRI	TPK	Kios Saprotan
(1)	(2)	(3)	(4)	(5)
1. Beber	-	-	-	2
2. Pagutan	-	-	1	3
3. Barabali	-	-	1	4
4. Bujak	-	-	-	2
5. Peresak	-	-	-	2
6. Mantang	1	1	1	6
7. Aik Darek	1	-	1	4
8. Selebung	-	-	1	2
9. Tampak Siring	-	-	-	1
10. Mekar Bersatu				
Jumlah	2	1	5	26

Sumber : KCD Pertanian Kecamatan Batukliang

Tabel 5.17 : Persentase Petani Menurut Status Pemilikan Lahan dan Buruh Tani Tahun 2016

Rincian	Pemilik	Penggarap	Buruh Tani
(1)	(2)	(3)	(4)
1. Beber	2103	389	5
2. Pagutan	2689	869	2
3. Barabali	2217	873	-
4. Bujak	1009	268	-
5. Peresak	3495	601	-
6. Mantang	206	391	8
7. Aik Darek	1079	115	22
8. Selebung	85	365	43
9. Tampak Siring	2135	85	47
10. Mekar Bersatu	538	184	9
Jumlah	15556	4139	136

Sumber: UPT Pertanian Kecamatan Batukliang

Tabel 5.18 : Lanjutan

Desa	Perdagangan	Angkutan	Perbankan	Jasa	Lainnya
(1)	(2)	(3)	(4)	(5)	(6)
1. Beber	443	154	-	134	98
2. Pagutan	104	41	-	14	71
3. Barabali	236	212	-	251	416
4. Bujak	185	147	-	147	334
5. Peresak	86	93	-	91	309
6. Mantang	251	180	-	347	576
7. Aik Darek	275	188	-	69	168
8. Selebung	144	112	-	135	181
9. Tampak Siring	143	56	-	375	96
10. Mekar Bersatu	24	24	-	36	773
Jumlah	1.891	1.207	-	1.599	2.342

Sumber : Koordinator Statistik Kecamatan Batukliang

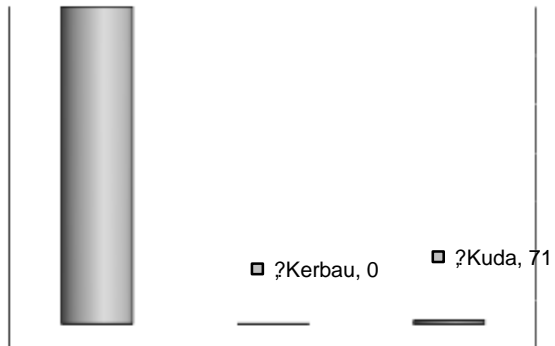
Tabel 5.19 : Jumlah Dusun, Kandang Komplek/Kolektif dan Pemilik Ternak di Kecamatan Batukliang Tahun 2016

Desa	Dusun	Kandang Kompleks	Pemilik Ternak
(1)	(2)	(3)	(4)
1. Beber	19	67	1.781
2. Pagutan	15	35	1.274
3. Barabali	23	24	1.261
4. Bujak	17	21	1.276
5. Peresak	15	17	833
6. Mantang	19	32	801
7. Aik Darek	9	29	1.066
8. Selebung	15	28	1.220
9. Tampak Siring	11	26	813
10. Mekar Bersatu	5	4...	78
Jumlah	148	279	10.403

Sumber : Koordinator Statistik Kecamatan Batukliang

Grafik 5. :
Banyaknya Ternak Besar di Kecamatan Batukliang
Tahun 2015

■ ?Sapi, 10696



BAB VI PERHUBUNGAN & TELEKOMUNIKASI



BAB VI

PERHUBUNGAN DAN TELEKOMUNIKASI

Informasi yang tersedia di sektor perhubungan dan telekomunikasi untuk wilayah Kabupaten Lombok Tengah umumnya dan Kecamatan Batukliang khususnya tergolong sangat minim, karena dari sekian banyak informasi terkait dengan sektor perhubungan dan telekomunikasi, yang tersedia hanya menyangkut kendaraan bermotor/tidak bermotor, radio, televisi maupun telepon.

Kendaraan bermotor dan tidak bermotor yang umumnya digunakan sebagai alat angkutan oleh masyarakat untuk kegiatan perekonomian adalah kendaraan roda empat seperti truk, mobil carry, dan roda dua seperti sepeda motor, sedangkan angkutan tidak bermotor, yang umum adalah cidomo, gerobak dan sepeda. Penggunaan moda kendaraan tidak bermotor pada wilayah-wilayah tertentu merupakan moda transportasi alternatif.

Jarangnya kendaraan roda empat di sebagian wilayah, dapat disiasati dengan makin menjamurnya kendaraan roda dua / sepeda motor yang secara fakta lapangan semakin mudah diperoleh. Dengan kendaraan sepeda motor akses masyarakat ke hampir seluruh penjuru wilayah menjadi semakin mudah. Dengan kata lain mobilitas penduduk antar wilayah menjadi semakin tinggi.

Begitu juga dengan media informasi dan rekreasi, keberadaan TV dan radio semakin merata terdapat dalam setiap rumahtangga. Semakin meningkatnya kepemilikan kedua jenis alat informasi dan rekreasi ini tidak terlepas dengan semakin meningkatnya pendapatan masyarakat.

Tabel 6.1 : Banyaknya Rumah tangga yang Memiliki Kendaraan Bermotor di Kecamatan Batukliang Tahun 2016

Desa	Roda Empat	Roda Dua	Jumlah
(1)	(2)	(3)	(4)
1. Beber	28	291	319
2. Pagutan	11	289	291
3. Barabali	19	280	299
4. Bujak	21	336	357
5. Peresak	24	147	171
6. Mantang	36	356	392
7. Aik Darek	20	100	300
8. Selebung	34	268	302
9. Tampak Siring	7	143	150
10. Mekar Bersatu	14	39	53
Jumlah	214	2.439	2.643

Sumber : Kantor Desa se-Kecamatan Batukliang

Tabel 6.2 : Jumlah Menara Base Transciever Station (BTS) yang Ada di Kecamatan Batukliang Dirinci Menurut Desa Tahun 2018

Rincian	Tower Seluler
(1)	(2)
1. Beber	1
2. Pagutan	1
3. Barabali	-
4. Bujak	3
5. Peresak	1
6. Mantang	2
7. Aik Darek	3
8. Selebung	2
9. Tampak Siring	-
10. Mekar Bersatu	-
Jumlah	13

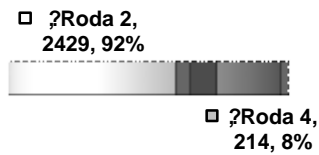
Sumber: Kecamatan Batukliang

Tabel 6.3 : Jumlah Operator Layanan Komunikasi Telepon Selulaer yang Menjangkau Wilayah Desa di Kecamatan Batukliang Dirinci Tahun 2018

Desa	Jumlah Operator Seluler Terjangkau
(1)	(2)
1. Beber	2
2. Pagutan	2
3. Barabali	3
4. Bujak	5
5. Peresak	6
6. Mantang	3
7. Aik Darek	3
8. Selebung	3
9. Tampak Siring	3
10. Mekar Bersatu	3
Jumlah	33

Sumber: Kecamatan Batukliang

Grafik 6. :
Persentase Kendaraan Bermotor di Kecamatan
Batukliang Tahun 2016



BAB VII EKONOMI



BAB VII

EKONOMI

Dengan makin maraknya isu globalisasi yang ditandai oleh makin tipisnya celah antara negara yang satu dengan lainnya, antara wilayah yang satu dengan wilayah lainnya menjadikan berbagai komoditi bebas diperjual belikan dimana saja. Informasi tentang suatu hal di suatu negara juga bebas diakses dari mana saja dan oleh siapa saja. Kondisi seperti ini disamping memiliki sisi baik juga tidak terlepas dari sisi buruk. Masalah paling anyar yang sempat juga dialami adalah kenaikan harga komoditi kedele di pasaran dunia, sempat berpengaruh terhadap harga kedele di dalam negeri, bahkan harga kedele di tingkat desa.

Naik turunnya harga dalam waktu yang relatif singkat, disisi lain dapat berpengaruh terhadap pola perilaku dan sikap masyarakat dalam melakukan transaksi. Tidak jarang, karena ada rencana terjadinya kenaikan harga komoditas tertentu, dapat mengakibatkan komoditas tersebut menjadi langka di pasaran, yang pada gilirannya dapat menimbulkan keresahan di masyarakat. Bahkan dampak yang lebih besar dapat saja terjadi bilamana tidak dilakukan upaya-upaya tertentu oleh pemerintah.

Komoditi yang disajikan dalam tabel-tabel berikut beserta harganya merupakan komoditi yang umum dibutuhkan oleh masyarakat serta komoditi yang dihasilkan sebagai akibat dari aktivitas perekonomian masyarakat untuk memperoleh pendapatan seperti pertanian, industri maupun dari usaha jasa.

Besaran harga yang muncul terhadap komoditi tertentu selain sebagai akibat seperti disebut diatas juga tergantung dari beberapa kondisi ekonomi baik pada waktu komoditi tersebut diproduksi seperti harga input bahan baku, upah tenaga kerja, maupun perkembangan moneter maupun fiskal. Disamping itu harga barang sangat ditentukan oleh biaya distribusi dari pabrik sampai kepada ke penyalur/agen.

Tabel 7.1 : Rata-rata Berat dan Nilai Ternak Sapi yang Dipotong di Kecamatan Batukliang Tahun 2015

Triwulan	Berat Ternak (Kg)	Nilai Ternak (Rp)
(1)	(2)	(3)
I	258,5	8.500.000
II	262,8	9.860.000
III	260,5	8.700.000
IV	260,7	9.100.000
Rata-rata	260,6	9.040.000

Sumber : Koordinator Statistik Kecamatan Batukliang

Tabel 7.2 : Rata-rata Nilai Produksi Ternak Sapi yang dipotong di RPH di Kecamatan Batukliang Tahun2015

Triwulan	Karkas	Jeroan	Kulit Basah	Tanduk	Lainnya
(1)	(2)	(3)	(4)	(5)	(6)
I	85.000	27.000	15.000	10.000	25.000
II	95.000	34.000	18.000	10.000	26.000
III	88.000	28.000	15.000	11.000	25.000
IV	90.000	30.000	17.000	11.000	26.000
Rata-rata	89.500	29.750	16.250	10.500	25.500

Sumber : Koordinator Statistik Kecamatan Batukliang

Tabel 7.3 : Harga Produsen yang Diterima Petani dari Produksi Tanaman Padi di Kecamatan Batukliang Tahun 2016(000 Rp/Kw)

Bulan	Ciherang		Ciliwung	
	GKG	GKP	GKG	GKP
(1)	(2)	(3)	(4)	(5)
1. Januari	-	-	-	-
2. Pebruari	-	-	-	-
3. Maret	-	-	-	-
4. April	-	350	-	350
5. Mei	500	350	500	350
6. Juni	-	430	-	430
7. Juli	-	430	-	430
8. Agustus	-	450	-	450
9. September	-	-	-	-
10. Oktober	-	-	-	-
11. Nopember	-	530	-	530
12. Desember	-	450	-	540

Sumber : Koordinator Statistik Kecamatan Batukliang

Tabel 7.4 : Harga Produsen yang Diterima Petani dari Produksi Talas dan Ketela Pohon di Kec. Batukliang Tahun2016 (000 Rp/Kw)

Bulan	Talas		Ketela Pohon	
	Biasa	Ketan	Pahit	Tdk Pahit
(1)	(2)	(3)	(4)	(5)
1. Januari	73	-	-	197
2. Pebruari	73	-	-	197
3. Maret	73	-	-	197
4. April	73	-	-	200
5. Mei	73	-	-	200
6. Juni	73	-	-	205
7. Juli	73	-	-	215
8. Agustus	73	-	-	215
9. September	73	-	-	210
10. Oktober	73	-	-	210
11. Nopember	73	-	-	210
12. Desember	73	-	-	210

Sumber : Koordinator Statistik Kecamatan Batukliang

Tabel 7.5 : Harga Produsen yang Diterima Petani dari Produksi Tanaman Palawija di Kec. Batukliang Tahun 2016 (000 Rp/Kw)

Bulan	Kc. Tanah Dikupas	Kc. Tanah Basah	Kedelai Putih	Kacang Hijau kering
(1)	(2)	(3)	(4)	(5)
1. Januari	1.180	-	600	973
2. Pebruari	1.180	-	600	973
3. Maret	1.180	-	770	973
4. April	1.180	-	770	973
5. Mei	1.180	-	770	973
6. Juni	1.190	-	770	973
7. Juli	1.190	-	770	973
8. Agustus	1.193	-	770	973
9. September	1.193	-	772	973
10. Oktober	1.193	325	772	973
11. Nopember	1.100	325	772	930
12. Desember	1.100	400	772	930

Sumber : Koordinator Statistik Kecamatan Batukliang

Tabel 7.6 : Harga Eceran Bibit Padi dan Pupuk di Kecamatan Batukliang Tahun2016(Rp/Kg)

Bulan	Hibrida	IR 64	Ciherang	Urea	SP'36	ZA
(1)	(2)	(3)	(4)	(5)	(6)	(7)
1. Januari	12.500	12.500	-	1.900	3.500	1.900
2. Pebruari	12.500	12.500	-	1.900	3.500	1.900
3. Maret	12.500	12.500	-	1.900	3.500	1.900
4. April	12.500	12.500	-	1.900	3.500	1.900
5. Mei	12.500	12.500	-	1.900	3.500	1.900
6. Juni	12.500	12.500	-	1.900	3.500	1.900
7. Juli	12.500	12.500	-	1.900	3.500	1.900
8. Agustus	12.500	12.500	-	1.900	3.500	1.900
9. September	12.500	12.500	-	1.900	3.500	1.900
10. Oktober	12.500	12.500	-	1.900	3.500	1.900
11. Nopember	12.500	12.500	-	1.900	3.500	1.900
12. Desember	12.500	12.500	-	1.900	3.500	1.900

Sumber : Koordinator Statistik Kecamatan Batukliang

Tabel 7.7 : Harga Konsumen Pedesaan Beras di Kecamatan Batukliang Tahun2016 (Rp/Kg)

Bulan	IR 64	Ketan Putih	Cisadane	Ketan Hitam
(1)	(2)	(3)	(4)	(5)
1. Januari	9.500	17.000	8.500	30.000
2. Pebruari	10.000	16.000	9.000	28.000
3. Maret	10.000	16.000	9.000	28.000
4. April	10.000	16.000	9.000	28.000
5. Mei	10.000	15.000	9.000	28.000
6. Juni	10.500	17.000	9.500	31.000
7. Juli	10.500	17.000	9.500	31.000
8. Agustus	8.500	15.000	8.000	28.000
9. September	9.000	15.000	8.500	28.000
10. Oktober	9.000	15.000	8.500	28.000
11. Nopember	9.500	15.000	8.500	28.000
12. Desember	9.500	17.000	8.500	30.000

Sumber : Koordinator Statistik Kecamatan Batukliang

Tabel 7.8 :Harga Konsumen Pedesaan Komoditi Bahan Makanan di Kecamatan Batukliang Tahun2016 (Rp/Kg)

Bulan	Gula Pasir AB	Gula Merah Aren	Minyak Goreng Bimoli
(1)	(2)	(3)	(4)
1. Januari	12.000	30.000	15.000
2. Pebruari	12.000	15.000	12.300
3. Maret	12.000	15.000	15.000
4. April	12.000	15.000	15.000
5. Mei	13.000	17.000	15.000
6. Juni	18.000	30.000	15.500
7. Juli	18.000	30.000	15.500
8. Agustus	18.000	30.000	15.500
9. September	18.000	15.000	15.500
10. Oktober	15.000	15.000	15.700
11. Nopember	13.000	15.000	14.300
12. Desember	13.000	30.000	14.300

Sumber : Koordinator Statistik Kecamatan Batukliang

Tabel 7.9 : Harga Konsumen Pedesaan Bahan Bangunan di Kecamatan Batukliang Tahun2016 (Rp/Batang)

Bulan	Bambu Tua Anyam	Bambu Tua Galah	Kayu Balok Kelokos	Kayu Balok Dolken
(1)	(2)	(3)	(4)	(5)
1. Januari	8.000	7.500	339.000	168.000
2. Pebruari	8.000	7.500	339.000	168.000
3. Maret	8.000	7.500	339.000	168.000
4. April	8.000	7.500	339.000	168.000
5. Mei	8.000	7.500	339.000	168.000
6. Juni	8.000	7.500	339.000	168.000
7. Juli	8.000	7.500	339.000	168.000
8. Agustus	8.000	7.500	339.000	168.000
9. September	8.000	7.500	339.000	168.000
10. Oktober	8.000	7.500	339.000	168.000
11. Nopember	8.000	7.500	339.000	168.000
12. Desember	8.000	7.500	339.000	168.000

Sumber : Koordinator Statistik Kecamatan Batukliang

Tabel 7.10 : Harga Konsumen Pedesaan Bahan Bakar di Kecamatan Batukliang Tahun2016

Bulan	Minyak Tanah (Ltr)	Korek Api (Kotak)	Kayu Bakar (pikul)
(1)	(2)	(3)	(4)
1. Januari	16.000	300	15.000
2. Pebruari	16.000	300	15.000
3. Maret	16.000	300	15.000
4. April	16.000	300	15.000
5. Mei	15.500	300	15.000
6. Juni	15.000	300	15.000
7. Juli	15.000	300	15.000
8. Agustus	15.000	300	15.000
9. September	15.500	300	15.000
10. Oktober	15.500	300	15.000
11. Nopember	15.000	300	15.000
12. Desember	15.000	300	15.000

Sumber : Koordinator Statistik Kecamatan Batukliang

Tabel 7.11 :Nilai Penerimaan Desa Dirinci Menurut Sumber Di Kecamatan Batukliang Tahun 2017 (Rupiah)

Rincian	PAD	ADD
(1)	(2)	(3)
1. Beber	12	855
2. Pagutan	19	844
3. Barabali	71	944
4. Bujak	1	912
5. Peresak	6	849
6. Mantang	11	857
7. Aik Darek	30	818
8. Selebung	17	846
9. Tampak Siring	14	798
10. Mekar Bersatu	10	727
Jumlah	191	8 450

Sumber : Masing-masing Desa di Kecamatan Batukliang

Tabel 7.11 : Lanjutan

Rincian	Bantuan Pusat dan Daerah	Penerimaan Lain-lain
(1)	(2)	(3)
1. Beber	1 040	2
2. Pagutan	1 023	-
3. Barabali	1 117	-
4. Bujak	1 081	-
5. Peresak	981	-
6. Mantang	1 025	-
7. Aik Darek	1 029	-
8. Selebung	1 032	-
9. Tampak Siring	967	-
10. Mekar Bersatu	932	-
Jumlah	10 227	2

Sumber : Masing-masing Desa di Kecamatan Batukliang

Tabel 7.12 : Jumlah Sarana Perekonomian di Kecamatan Batukliang Menurut Desa Tahun 2018

Rincian	Pertokoan	Pasar Permanen	Pasar Semi Permanen	Pasar Tanpa Bangunan
(1)	(2)	(3)	(4)	(5)
1. Beber	-	-	-	-
2. Pagutan	-	-	-	-
3. Barabali	-	1	1	-
4. Bujak	-	-	-	-
5. Peresak	-	-	-	1
6. Mantang	-	1	1	1
7. Aik Darek	-	1	1	-
8. Selebung	-	-	-	-
9. Tampak Siring	-	-	-	-
10. Mekar Bersatu	-	-	-	-
Jumlah	-	3	3	2

Sumber : Masing-Masing Desa di Kecamatan Batukliang

Tabel 7.12 : Lanjutan

Rincian	Minimarket / Swalayan	Toko/ Warung Kelontong	Restoran/ Rumah Makan	Warung/ Kedai
(1)	(6)	(7)	(8)	(9)
1. Beber	-	5	-	1
2. Pagutan	-	14	-	1
3. Barabali	-	143	-	7
4. Bujak	1	83	-	7
5. Peresak	3	57	-	3
6. Mantang	5	235	-	25
7. Aik Darek	5	239	-	40
8. Selebung	-	168	-	1
9. Tampak Siring	-	50	-	1
10. Mekar Bersatu	-	80	-	1
Jumlah	14	1 074	-	87

Sumber : Masing-Masing Desa di Kecamatan Batukliang

Tabel 7.12 : Lanjutan

Rincian	Hotel	Penginapan
(1)	(10)	(11)
1. Beber	-	-
2. Pagutan	-	-
3. Barabali	-	-
4. Bujak	-	-
5. Peresak	-	-
6. Mantang	-	-
7. Aik Darek	-	-
8. Selebung	-	-
9. Tampak Siring	-	-
10. Mekar Bersatu	-	-
Jumlah	-	-

Sumber : Masing-Masing Desa di Kecamatan Batukliang

Tabel 7.13 : Jumlah Sarana Lembaga Keuangan Yang Beroperasi di Desa Kecamatan Batukliang Tahun 2018

Rincian	Bank Umum	BPR
(1)	(2)	(3)
1. Beber	-	-
2. Pagutan	-	-
3. Barabali	-	1
4. Bujak	-	-
5. Peresak	1	-
6. Mantang	2	-
7. Aik Darek	1	-
8. Selebung	-	-
9. Tampak Siring	-	-
10. Mekar Bersatu	-	-
Jumlah	4	1

Sumber : Masing-Masing Desa di Kecamatan Batukliang

Tabel 7.13 : Jumlah Industri Mikro dan Kecil di Kecamatan Batukliang Menurut Desa Tahun 2018

Rincian	Industri Barang dari Kulit	Industri Barang dari Kayu	Industri Barang dari Logam Mulia atau Barang dari Logam	Industri Barang dari kain/tenun
(1)	(2)	(3)	(4)	(5)
1. Beber	-	17	-	-
2. Pagutan	-	3	-	2
3. Barabali	-	14	-	-
4. Bujak	-	7	-	-
5. Peresak	-	51	-	-
6. Mantang	-	5	-	-
7. Aik Darek	-	10	-	-
8. Selebung	-	4	-	-
9. Tampak Siring	-	3	-	-
10. Mekar Bersatu	-	4	-	-
Jumlah	-	118	-	2

Sumber : Masing-Masing Desa di Kecamatan Batukliang

Tabel 7.13 : Lanjutan

Rincian	Industri Gerabah/ Keramik/ Batu	Industri Anyaman Rotan /Bambu, Rumput, Pandan dsb	Industri Makanan dan Minuman	Industri Lainnya
(1)	(6)	(7)	(8)	(9)
1. Beber	32	41	1	
2. Pagutan	2	2	1	-
3. Barabali	22	11	1	-
4. Bujak	6	50	8	3
5. Peresak	15	125	25	-
6. Mantang	4	3	7	-
7. Aik Darek	4	3	1	1
8. Selebung	3	2	2	-
9. Tampak Siring	4	1	1	1
10. Mekar Bersatu	2	1	-	1
Jumlah	94	239	47	6

Sumber : Masing-Masing Desa di Kecamatan Batukliang

Tabel 7.14 : Jumlah Koperasi Aktif di Kecamatan Batukliang Menurut Desa Tahun 2018

Rincian	KUD	Koperasi Lainnya
(1)	(2)	(3)
1. Beber	-	-
2. Pagutan	-	-
3. Barabali	-	2
4. Bujak	-	2
5. Peresak	1	-
6. Mantang	1	4
7. Aik Darek	1	7
8. Selebung	-	1
9. Tampak Siring	-	-
10. Mekar Bersatu	1	3
Jumlah	4	19

Sumber : Masing-Masing Desa di Kecamatan Batukliang

JUMLAH TOKO/WARUNG KELONTONG DI KECAMATAN BATUKLIANG MENURUT DESA TAHUN 2018

