

## KATALOG DALAM PENERBITAN

### STATISTIK DAN SPASIAL KECAMATAN BATUKLIANG 2020 :

ISBN	:	0852-0583
Nomor Katalog	:	1102001.5202090
Ukuran Buku	:	16 X 21 CM
Jumlah Halaman	:	xx + 150
Naskah	:	Koordinator Statistik Kecamatan Batukliang
Gambar Kulit	:	Koordinator Statistik Kecamatan Batukliang
Diterbitkan oleh	:	Koordinator Statistik Kecamatan Batukliang

Boleh dikutip dengan menyebut sumbernya





**H. SUHARTONO, S.Sos**  
**CAMAT BATUKLIANG**



## **KATA PENGANTAR**

Disadari bahwa munculnya berbagai masalah dalam pelaksanaan pembangunan di suatu daerah adalah sebagai akibat dari penggunaan data/informasi yang kurang tepat. Karenanya kedepan ketersediaan data/informasi dalam rangka mendukung kegiatan pembangunan perlu terus ditingkatkan baik dari segi kualitas maupun kuantitasnya.

**STATISTIK DAN SPASIAL KECAMATAN BATUKLIANG 2020**, sebagai salah satu sumber data pada tingkat kecamatan disusun dan diterbitkan oleh BPS Kabupaten Lombok Tengah bertujuan untuk melengkapi salah satu dari beberapa keperluan data dan informasi. Publikasi ini memuat berbagai data/informasi yang bersumber dari berbagai lembaga/dinas ataupun desa-desa yang ada di Kecamatan Batukliang, disamping data-data yang merupakan hasil pengolahan.

Terima kasih dan penghargaan yang setinggi-tingginya kami sampaikan kepada dinas/instansi ditingkat kecamatan maupun kabupaten serta pihak lain atas kerjasama dan bantuannya sehingga publikasi ini dapat kami selesaikan tepat pada waktunya.

Akhirnya kritik dan saran konstruktif sangat kami harapkan dalam rangka bersama-sama kita memberikan kepedulian terhadap kesempurnaan publikasi ini yang pada akhirnya bermanfaat bagi pembangunan Kecamatan Batukliang khususnya dan Lombok Tengah umumnya.

Mantang, September 2020

KOORDINATOR STATISTIK  
KECAMATAN BATUKLIANG

**Lalu Izzul Mauji**

NIP. 198303132003121002





## KATA SAMBUTAN

Puji syukur kehadiran Allah SWT, Tuhan Yang Maha Kuasa yang telah memberikan limpahan rahmat dan karuniaNya sehingga publikasi "**STATISTIK DAN SPASIAL KECAMATAN BATUKLIANG 2020**" ini dapat diterbitkan tepat pada waktunya.

Sejalan dengan makin gencarnya kegiatan perencanaan, pelaksanaan dan evaluasi pembangunan yang mengacu pada ketersediaan data dan informasi, maka hadirnya publikasi ini dapat memberi angin segar dalam rangka menunjang kegiatan-kegiatan tersebut.

Publikasi yang memuat berbagai potensi dan hasil-hasil pembangunan di Kecamatan Batukliang ini, setidaknya dapat mengisi ruang kosong menyangkut data dan informasi, sehingga para pengambil kebijakan dapat lebih mudah dalam mengakses dan memenuhi kebutuhannya terhadap data dan informasi untuk berbagai kepentingan pembangunan.

Ucapan terima kasih dan penghargaan kami sampaikan kepada pimpinan dan seluruh staf BPS Kabupaten Lombok Tengah/Koordinator Statistik, dinas/instansi dan pihak-pihak lain yang telah bekerja secara maksimal sehingga publikasi ini dapat diwujudkan.

Kami harapkan publikasi ini dapat memberikan manfaat sebesar-besarnya bagi kepentingan pembangunan daerah dan masyarakat Nusa Tenggara Barat pada umumnya dan Lombok Tengah, serta kecamatan Batukliang pada khususnya.

Mantang, September 2020  
CAMAT BATUKLIANG

H. Suhartono, S.sos





## KETERANGAN UMUM

### ARTI YANG DIGUNAKAN DALAM TABEL DAN GRAFIK

1. Tiga titik (...) berarti angka tidak tersedia
2. Garis pendek (-) berarti kosong (0) atau angka dapat diabaikan
3. Koma (,) dalam angka digunakan dalam tanda desimal







## DAFTAR ISI

KATALOG DALAM PENERBITAN.....	i
KATA PENGANTAR.....	v
KATA SAMBUTAN .....	viii
KETERANGAN UMUM.....	x
PETA WILAYAH KECAMATAN BATUKLIANG .....	xii
DAFTAR ISI .....	xiv
GEOGRAFIS.....	3
Tabel 1.1 : Luas Wilayah dan Persentase Dirinci per Desa di Kecamatan Batukliang Tahun2018.....	5
Tabel 1.2 : Luas Wilayah Menurut Jenis Lahan Dirinci per Desa di Kecamatan Batukliang Tahun2018 (Ha).....	<b>Error! Bookmark not defined.</b>
Tabel 1.3 : Luas Wilayah Menurut Penggunaan Lahan Dirinci per Desa di Kecamatan Batukliang Tahun2018 (Ha).....	<b>Error! Bookmark not defined.</b>
Tabel 1.4 : Jarak Desa dengan Ibukota Kecamatan dan Kabupaten di Kecamatan Batukliang Tahun 2018 .....	6
Tabel 1.5: Jarak Antar Kota di Kabupaten Lombok Tengah (Km) .....	7
Tabel 1.6 :Jumlah Hari Hujan dan Curah Hujan di Kecamatan Batukliang Tahun 2018 .....	<b>Error! Bookmark not defined.</b>
BAB II.....	11
P E M E R I N T A H A N.....	11
PEMERINTAHAN .....	13
Tabel 2.1 : Jumlah Aparat Pemerintahan Menurut Desa di Kecamatan BatukliangTahun 2018.....	<b>Error! Bookmark not defined.</b>
Tabel 2.2 : Jumlah Aparat Desa Dirinci Menurut Tingkat Pendidikan Tahun 2018.....	<b>Error! Bookmark not defined.</b>
Tabel 2.3 : Jumlah Dusun/Lingkungan, RW dan RT Menurut Desa di Kecamatan Batukliang Tahun 2018 .....	<b>Error! Bookmark not defined.</b>

Tabel 2.4 : Jumlah Peraturan Desa yang Diterbitkan di Kecamatan Batukliang Tahun 2018 .....	<b>Error! Bookmark not defined.</b>
BAB III .....	21
P E N D U D U K .....	21
Tabel 3.1 : Banyaknya Rumah Tangga dan Penduduk Dirinci Menurut Kecamatan di Kabupaten Lombok Tengah Tahun 2018...	<b>Error! Bookmark not defined.</b>
Tabel 3.2 : Banyaknya Rumah Tangga dan Penduduk di Kecamatan Batukliang Tahun 2018 .....	26
Tabel 3.3 : Rata-rata Anggota Rumah Tangga di Kecamatan Batukliang Tahun 2018.....	<b>Error! Bookmark not defined.</b>
Tabel 3.4 : Kepadatan Penduduk di Kecamatan Batukliang Tahun 2018.....	27
Tabel 3.5 : Sex Ratio Penduduk di Kecamatan Batukliang Tahun 2018.....	28
Tabel 3.6 : Persentase Penduduk Per Desa di Kecamatan Batukliang Tahun 2018.....	<b>Error! Bookmark not defined.</b>
Tabel 3.9 : Jumlah Kepala Keluarga, Kepala Keluarga Pemakai Listrik dan Persentasenya Tahun 2017.....	<b>Error! Bookmark not defined.</b>
Tabel 3.10 : Persentase Rumah Tangga Menurut Desa dan Mata Pencaharian di Kecamatan Batukliang Tahun 2017.....	<b>Error! Bookmark not defined.</b>
Tabel 3.11. : Jumlah Penduduk yang Bekerja di Luar Negeri Menurut Desa di Kecamatan Batukliang Tahun 2017 .....	<b>Error! Bookmark not defined.</b>
SOSIAL.....	35
Tabel 4.1 : Banyaknya Pos Pendidikan Anak Usia Dini (PAUD) Dirinci Menurut Desa di Kecamatan Batukliang Tahun 2018.....	<b>Error! Bookmark not defined.</b>
Tabel 4.2 : Banyaknya Sekolah TK/RA/BA Dirinci Per Desa di Kecamatan Batukliang Tahun 2018 .....	<b>Error! Bookmark not defined.</b>
Tabel 4.3 : Banyaknya Sekolah SD/MI Dirinci Menurut Desa di Kecamatan Batukliang Tahun 2018 .....	<b>Error! Bookmark not defined.</b>
Tabel 4.4 : Banyaknya Sekolah SMP/MTs Dirinci per Desa di Kecamatan Batukliang Tahun 2018 .....	<b>Error! Bookmark not defined.</b>
Tabel 4.5 : Banyaknya Sekolah SMU/MA Dirinci per Desa di Kecamatan Batukliang Tahun 2018 .....	<b>Error! Bookmark not defined.</b>
Tabel 4.6 : Banyaknya Sekolah SMK Dirinci per Desa di Kecamatan Batukliang Tahun 2018 .....	<b>Error! Bookmark not defined.</b>
Tabel 4.7 : Banyaknya Sekolah SDLB/SMPLB/SMALB Dirinci per Desa di Kecamatan Batukliang Tahun 2018 .....	<b>Error! Bookmark not defined.</b>

Tabel 4.8 : Banyaknya Pondok Pesantren dan Madrasah Diniyah Dirinci per Desa di Kecamatan Batukliang Tahun 2018..... **Error! Bookmark not defined.**

Tabel 4.9 : Persentase Penduduk Usia 7-15 Tahun Menurut Status Pendidikan Dirinci per Desa di Kecamatan Batukliang Tahun 2015.... **Error! Bookmark not defined.**

Tabel 4.10 : Persentase Kepala Keluarga Menurut Status Pendidikan Dirinci per Desa di Kecamatan Batukliang Tahun 2015 **Error! Bookmark not defined.**

Tabel 4.11 : Persentase Kepala Keluarga Menurut Status Pekerjaan Dirinci per Desa di Kecamatan Batukliang Tahun 2015..... **Error! Bookmark not defined.**

Tabel 4.12 : Persentase Kepala Keluarga Menurut Lapangan Kerja Dirinci per Desa di Kecamatan Batukliang Tahun 2015..... **Error! Bookmark not defined.**

Tabel 4.13 : Persentase Kepala Keluarga Menurut Status Perkawinan Dirinci per Desa di Kecamatan Batukliang Tahun 2015 **Error! Bookmark not defined.**

Tabel 4.14 : Persentase Pasangan Usia Subur Menurut Kesertaan Ber-KB di Kecamatan Batukliang Tahun 2015 ..... **Error! Bookmark not defined.**

Tabel 4.15 : Persentase PUS Peserta KB Menurut Alat Kontrasepsi yang Digunakan di Kecamatan Batukliang Tahun 2018..... **Error! Bookmark not defined.**

Tabel 4.17 : Jumlah Tempat Peribadatan di Kecamatan Batukliang Tahun 2018 ..... **Error! Bookmark not defined.**

Tabel 4.18 : Jumlah Lembaga Kemasyarakatan di Kecamatan Batukliang Tahun 2018 ..... **Error! Bookmark not defined.**

Tabel 4.19 : Jumlah Kegiatan Pendidikan Keterampilan Dirinci Menurut Desa di Kecamatan Batukliang Tahun 2017 ..... **Error! Bookmark not defined.**

Tabel 4.20 : Jumlah Sarana Pelayanan Kesehatan Dirinci Menurut Desa di Kecamatan Batukliang Tahun 2018 ..... **Error! Bookmark not defined.**

Tabel 4.21 : Jumlah Tenaga Kesehatan Dirinci Menurut Desa di Kecamatan Batukliang Tahun 2017..... **Error! Bookmark not defined.**

Tabel 4.25 : Jumlah Pemukiman, Bangunan dan Keluarga di Bawah SUTET/SUTT/SUTTAS Dirinci Menurut Desa di Kecamatan Batukliang Tahun 2017 ..... **Error! Bookmark not defined.**

Tabel 4.26 : Jumlah Pos Polisi Dirinci Menurut Desa di Kecamatan Batukliang Tahun 2018 ..... **Error! Bookmark not defined.**

BAB V ..... 71

P E R T A N I A N ..... 71

Tabel 5.1 : Luas Tanah Sawah Menurut Jenis Irigasi di Kecamatan Batukliang Tahun 2016 (Ha)..... **Error! Bookmark not defined.**



Tabel 5.2 : Banyaknya Waduk/DAM Desa, Bendungan/DAM, Saluran Irigasi dan Talang di Kecamatan Batukliang Tahun 2016.....	<b>Error! Bookmark not defined.</b>
Tabel 5.3 : Rata-rata Luas Lahan yang diolah oleh Rumah Tangga Pertanian di Kecamatan Batukliang Tahun 2016 .....	<b>Error! Bookmark not defined.</b>
Tabel 5.4 : Nama Kelompok Tani Tanaman Pangan, Jumlah Anggota dan Luas Areal Kerja di Desa Beber Kecamatan Batukliang Tahun 2016.....	<b>Error! Bookmark not defined.</b>
Tabel 5.5 : Nama Kelompok Tani Tanaman Pangan, Jumlah Anggota dan Luas Areal Kerja di Desa Pagutan Kecamatan Batukliang Tahun 2016 .....	<b>Error! Bookmark not defined.</b>
Tabel 5.6 : Nama Kelompok Tani Tanaman Pangan, Jumlah Anggota dan Luas Areal Kerja di Desa Barabali Kecamatan Batukliang Tahun 2016 .....	<b>Error! Bookmark not defined.</b>
Tabel 5.7 : Nama Kelompok Tani Tanaman Pangan, Jumlah Anggota dan Luas Areal Kerja di Desa Bujak Kecamatan Batukliang Tahun 2016.....	<b>Error! Bookmark not defined.</b>
Tabel 5.8 : Nama Kelompok Tani Tanaman Pangan, Jumlah Anggota dan Luas Areal Kerja di Desa Peresak Kecamatan Batukliang Tahun 2016 .....	<b>Error! Bookmark not defined.</b>
Tabel 5.9 : Jumlah Kelompok Tani Menurut Klasifikasi Tahun 2016 .....	<b>Error! Bookmark not defined.</b>
Tabel 5.10 : Banyaknya KUD yang Melayani Kelompok Tani Tahun 2016	<b>Error! Bookmark not defined.</b>
Tabel 5.12 : Banyaknya Kelembagaan yang Mendukung Usaha Pertanian Tahun 2016 .....	<b>Error! Bookmark not defined.</b>
Tabel 5.13 : Banyaknya Lembaga Usaha Pertanian di Kecamatan Batukliang Tahun 2016 .....	<b>Error! Bookmark not defined.</b>
Tabel 5.17 : Persentase Petani Menurut Status Pemilikan Lahan dan Buruh Tani Tahun 2016.....	<b>Error! Bookmark not defined.</b>
Tabel 5.19 : Jumlah Dusun, Kandang Komplek/Kolektif dan Pemilik Ternak di Kecamatan Batukliang Tahun 2016 .....	<b>Error! Bookmark not defined.</b>
BAB VI .....	77
PERHUBUNGAN & TELEKOMUNIKASI .....	77
Tabel 6.1 : Banyaknya Rumah tangga yang Memiliki Kendaraan Bermotor di Kecamatan Batukliang Tahun 2016 .....	<b>Error! Bookmark not defined.</b>
Tabel 6.2 : Jumlah Menara Base Transciever Station (BTS) yang Ada di Kecamatan Batukliang Dirinci Menurut Desa Tahun 2018	<b>Error! Bookmark not defined.</b>

Tabel 6.3 : Jumlah Operator Layanan Komunikasi Telepon Selulaer yang Menjangkau Wilayah Desa di Kecamatan Batukliang Dirinci Tahun 2017. **Error! Bookmark not defined.**

BAB VII ..... 85

EKONOMI ..... 85

Tabel 7.1 : Rata-rata Berat dan Nilai Ternak Sapi yang Dipotong di Kecamatan Batukliang Tahun 2015..... **Error! Bookmark not defined.**

Tabel 7.2 : Rata-rata Nilai Produksi Ternak Sapi yang dipotong di RPH di Kecamatan Batukliang Tahun2015 ..... **Error! Bookmark not defined.**

Tabel 7.3 : Harga Produsen yang Diterima Petani dari Produksi Tanaman Padi di Kecamatan Batukliang Tahun 2016( 000 Rp/Kw) ..... **Error! Bookmark not defined.**

Tabel 7.4 : Harga Produsen yang Diterima Petani dari Produksi Talas dan Ketela Pohon di Kec. Batukliang Tahun2016 ( 000 Rp/Kw) .... **Error! Bookmark not defined.**

Tabel 7.5 : Harga Produsen yang Diterima Petani dari Produksi Tanaman Palawija di Kec. Batukliang Tahun2016 ( 000 Rp/Kw)..... **Error! Bookmark not defined.**

Tabel 7.6 : Harga Eceran Bibit Padi dan Pupuk di Kecamatan Batukliang Tahun2016( Rp/Kg)..... **Error! Bookmark not defined.**

Tabel 7.7 : Harga Konsumen Pedesaan Beras di Kecamatan Batukliang Tahun2016 (Rp/Kg)..... **Error! Bookmark not defined.**

Tabel 7.8 :Harga Konsumen Pedesaan Komoditi Bahan Makanan di Kecamatan Batukliang Tahun2016 (Rp/Kg)..... **Error! Bookmark not defined.**

Tabel 7.9 : Harga Konsumen Pedesaan Bahan Bangunan di Kecamatan Batukliang Tahun2016 (Rp/Batang) ..... **Error! Bookmark not defined.**

Tabel 7.10 : Harga Konsumen Pedesaan Bahan Bakar di Kecamatan Batukliang Tahun2016..... **Error! Bookmark not defined.**

Tabel 7.11 :Nilai Penerimaan Desa Dirinci Menurut Sumber Di Kecamatan Batukliang Tahun 2017(Rupiah)..... **Error! Bookmark not defined.**

Tabel 7.12 : Jumlah Sarana Perekonomian di Kecamatan Batukliang Menurut Desa Tahun 2018..... **Error! Bookmark not defined.**

Tabel 7.13 : Jumlah Sarana Lembaga Keuangan Yang Beroperasi di Desa Kecamatan Batukliang Tahun 2018 ..... **Error! Bookmark not defined.**

Tabel 7.13 : Jumlah Industri Mikro dan Kecil di Kecamatan Batukliang Menurut Desa Tahun 2017..... **Error! Bookmark not defined.**

Tabel 7.14 : Jumlah Koperasi Aktif di Kecamatan Batukliang Menurut Desa Tahun 2018 ..... **Error! Bookmark not defined.**





# BAB I GEOGRAFIS





# BAB I

## GEOGRAFIS

### 1.1 Letak Geografis

Kecamatan Batukliang terletak di bagian Utara dari Kabupaten Lombok Tengah dengan luas wilayah sekitar 5.037 ha yang terbagi dalam 10 (sepuluh) desa.

Kecamatan yang terletak di bagian utara ini merupakan daerah yang dekat dengan Gunung Rinjani sehingga mempunyai lahan yang cukup subur untuk diusahakan sebagai lahan pertanian. Penggunaan lahan pada umumnya adalah untuk penanaman padi, palawija, tanaman hortikultura, kehutanan dan lain-lain.

Selain potensi di bidang pertanian, Kecamatan Batukliang juga mempunyai potensi yang tidak kalah dibandingkan kecamatan lainnya yakni potensi pariwisata seperti wisata alam pegunungan yang sangat menarik dan alami.

Batas-batas wilayah Kecamatan Batukliang adalah sbb :

- ❑ Sebelah Utara : Kec. Batukliang Utara
- ❑ Sebelah Timur : Kec. Kopang & Kab. Lombok Timur
- ❑ Sebelah Selatan : Kec. Praya
- ❑ Sebelah Barat : Kec. Pringgarata

### 1.2 Iklim

Letaknya yang dekat dengan kaki Gunung Rinjani dan merupakan daerah dataran tinggi menyebabkan Kecamatan Batukliang memiliki curah hujan yang relatif tinggi. Hal ini menyebabkan cuaca / iklim sangat sejuk sehingga usaha di sektor pertanian berkembang dengan baik. Ketinggian wilayah mencapai 390 – 450 meter dari permukaan laut, memiliki tipe iklim menurut Oldman adalah tipe C dengan keadaan sebagai berikut :

1. Waktu/Musiman :

- Musim Kemarau : Juli, Agustus
- Musim Labuhan : September, Oktober
- Musim Rendengan : Nop, Des, Jan, Maret
- Musim maringan : April, Mei, Juni

2. Curah Hujan :

- Musim Kemarau : 0 - 40 mm
- Musim Labuhan : 40 - 140 mm
- Musim Rendengan : 140 - 420 mm
- Musim maringan : 30 - 160 mm



**Tabel 1.1 : Luas Wilayah dan Persentase Dirinci per Desa di Kecamatan Batukliang**

Desa	Luas (km <sup>2</sup> )	Persentase
(1)	(2)	(3)
1. Beber	8,02	15,92
2. Pagutan	6,00	11,91
3. Barabali	6,82	13,54
4. Bujak	7,09	14,08
5. Peresak	4,33	8,60
6. Mantang	2,48	4,92
7. Aik Darek	3,97	7,88
8. Selebung	5,63	11,18
9. Tampak Siring	3,43	6,81
10. Mekar Bersatu	2,60	5,16
Jumlah	50,37	100,00

Sumber : Koordinator Statistik Kecamatan Batukliang

**Tabel 1.2 : Jarak Desa dengan Ibukota Kecamatan dan Kabupaten di Kecamatan Batukliang**

Desa	Jarak Kantor Desa – Kantor Kecamatan (km)	Jarak Kantor Desa – Kantor Kabupaten (km)
(1)	(2)	(3)
1. Beber	280	4
2. Pagutan	352	4
3. Barabali	320	2
4. Bujak	352	3
5. Peresak	410	6
6. Mantang	390	1
7. Aik Darek	390	3
8. Selebung	410	2
9. Tampak Siring	410	4
10. Mekar Bersatu	390	3

Sumber : Koordinator Statistik Kecamatan Batukliang

**Tabel 1.3: Jarak Antar Kota di Kabupaten Lombok Tengah (Km)**

Kota	Praya	Batunya	Penujak	Darek	Sengkol	Mujur
(1)	(2)	(3)	(4)	(5)	(6)	(7)
1. Praya	-	2.5	7	10	15	10
2. Batunya	2.5	-	9.5	12.5	9	7.5
3. Penujak	7	9.5	-	6	8	13.5
4. Darek	10	12.5	6	-	15	21
5. Sengkol	15	9	8	15	-	16.5
6. Mujur	10	7.5	13.5	21	16.5	-
7. Janapria	20	15	24.5	33	29.5	13
8. Kopang	12	15	19	22	27	22
9. Ubung	10	13.5	17	21	26	21
10. Pringgarata	14	24	25	28	33	28
11. Mantang	12	14.5	19	22	27	22
12. Teratak	16	18.5	23	29	34	29

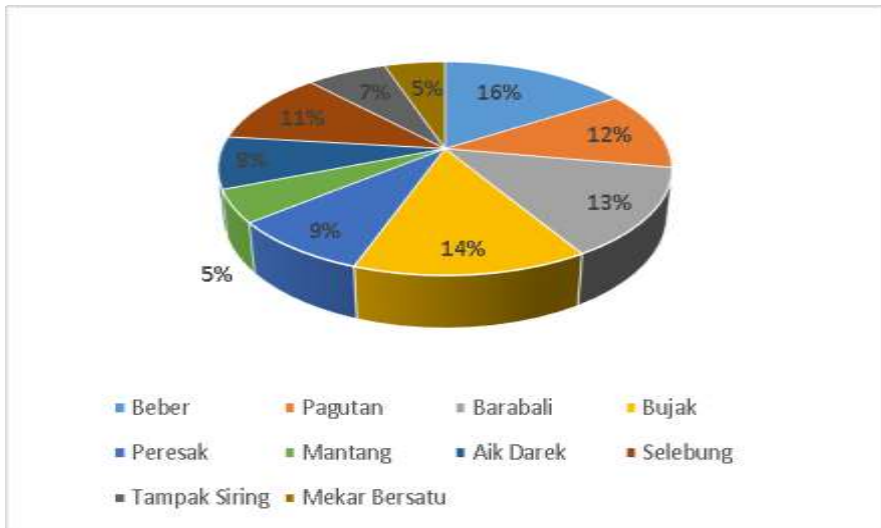
Sumber : Dinas Perhubungan Kabupaten Lombok Tengah

**Tabel 1.3: Lanjutan**

Kota	Jana pria	Kopang	Ubung	Pringgarata	Mantang	Teratak
(1)	(8)	(9)	(10)	(11)	(12)	(13)
1. Praya	20	12	10	14	12	16
2. Batunyalala	15	15	13.5	24	14.5	18.5
3. Penujak	24.5	19	17	25	19	23
4. Darek	33	22	21	28	22	29
5. Sengkol	29.5	27	26	33	27	34
6. Mujur	13	22	21	28	22	29
7. Janapria	-	11.5	34	41	14	21
8. Kopang	11.5	-	23	12.5	2.5	9.5
9. Ubung	34	23	-	8.5	23	18
10. Pringgarata	41	12.5	8.5	-	9	9.6
11. Mantang	14	2.5	23	9	-	7
12. Teratak	21	9.5	18	9.6	7	-

Sumber : Dinas Perhubungan Kabupaten Lombok Tengah

**Grafik 1. Persentase Luas Wilayah Kecamatan Batukliang Menurut Desa**





## BAB II PEMERINTAHAN







## **BAB II**

### **PEMERINTAHAN**

Sumber daya manusia yang ada di sektor pemerintahan (aparatus) sangat menentukan dalam mendukung kelancaran kegiatan pembangunan dan pemerataan hasil-hasilnya sampai wilayah paling kecil seperti desa/kelurahan termasuk didalamnya unsur pelayanan kepada masyarakat. Karenanya agar pelayanan dapat berjalan dengan optimal, pengaturan kelembagaan yang ada perlu dilakukan.

Untuk memperlancar kegiatan pembangunan di tingkat kecamatan, ditempatkan aparat pemerintah yang berasal dari berbagai unsur yang mewakili dinas/instansi di tingkat kabupaten. Lembaga-lembaga inilah yang bertugas untuk memberikan pelayanan kepada masyarakat dan menjadi agen pembangunan di tingkat kecamatan khususnya kecamatan Batukliang.

Pada Tahun 2019 kecamatan Batukliang terdiri dari 10 desa definitif. Berdasarkan Peraturan Daerah Nomor 11 tahun 2000 maka setiap desa dilengkapi dengan aparat pemerintahan yang akan mengatur jalannya pemerintahan di tingkat desa sekaligus menjadi perpanjangan tangan dari pemerintah kecamatan.



**Tabel 2.1 : Jumlah Kepala Desa Menurut Jenis Kelamin dan Pendidikan Tertinggi di Kecamatan Batukliang, 2019**

Rincian	Kepala Desa
(1)	(2)
Jenis Kelamin	10
Laki-laki	10
Perempuan	-
Pendidikan Tertinggi	10
SMU/Sederajat	3
Akademi/D3	2
D4/S1	5
S2	-
S3	-

Sumber: BPS, Pendataan Potensi Desa (Podes) 2019

**Tabel 2.2 : Jumlah Sekretaris Desa Menurut Jenis Kelamin dan Pendidikan Tertinggi di Kecamatan Batukliang, 2019**

Rincian	Sekretaris Desa
(1)	(2)
Jenis Kelamin	10
Laki-laki	10
Perempuan	-
Pendidikan Tertinggi	10
SMU/Sederajat	3
Akademi/D3	1
D4/S1	6
S2	-
S3	-

Sumber: BPS, Pendataan Potensi Desa (Podes) 2019

**Tabel 2.3 : Jumlah Badan Usaha Milik Desa (BUMDes) di Kecamatan Batukliang, 2019**

Desa	BUMDES
(1)	(2)
1. Beber	4
2. Pagutan	1
3. Barabali	3
4. Bujak	1
5. Peresak	1
6. Mantang	1
7. Aik Darek	1
8. Selebung	3
9. Tampak Siring	1
10. Mekar Bersatu	0
<b>Jumlah</b>	<b>16</b>

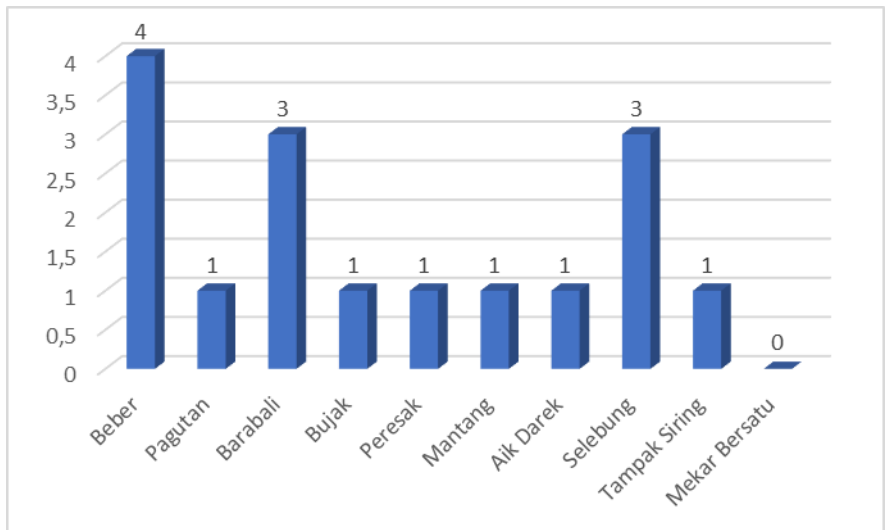
Sumber: BPS, Pendataan Potensi Desa (Podes) 2019

**Tabel 2.4 : Jumlah Pelaksana Teknis Desa dan Pelaksana Kewilayahan Desa di Kecamatan Batukliang, 2019**

Desa	Pelaksana Teknis Desa	Pelaksana Kewilayahan Desa
(1)	(2)	(3)
1. Beber	3	99
2. Pagutan	3	90
3. Barabali	3	99
4. Bujak	3	19
5. Peresak	3	63
6. Mantang	5	90
7. Aik Darek	3	72
8. Selebung	3	96
9. Tampak Siring	3	11
10. Mekar Bersatu	3	5
<b>Jumlah</b>	<b>32</b>	<b>644</b>

Sumber: BPS, Pendataan Potensi Desa (Podes) 2019

**Grafik 2. Jumlah BUMDES Di Kecamatan Batukliang Menurut Desa Tahun 2019**







## BAB III PENDUDUK



---

---

## **BAB III**

### **PENDUDUK**

Pada tahun 2019, jumlah penduduk kecamatan Batukliang tercatat sebanyak 77.398 jiwa yang terdiri dari 35.594 jiwa penduduk laki-laki dan 41.804 jiwa penduduk perempuan. Pada tahun yang sama jumlah rumah tangga tercatat sebanyak 23.978 rumah tangga, sehingga rata-rata anggota untuk setiap satu rumah tangga sebanyak 3 orang.

Perbandingan penduduk laki dan perempuan atau dalam istilah demografi disebut sex ratio menunjukkan bahwa sebagaimana umumnya di Kabupaten Lombok Tengah, termasuk di Kecamatan Batukliang, maka sex ratio tercatat sebesar 85 yang menunjukkan bahwa setiap 100 orang penduduk perempuan terdapat 85 orang penduduk laki-laki. Dengan kata lain penduduk perempuan memiliki proporsi yang lebih banyak dibandingkan perempuan. Gambaran mengenai dominannya penduduk perempuan dibandingkan laki-laki juga terjadi pada semua desa yang ada di Kecamatan Batukliang dengan sex ratio antara 80 hingga 89.

Masalah kepadatan penduduk, kecepatan perkembangannya, penyebarannya yang tidak merata, produktivitas rata-rata yang relatif rendah, pengangguran dan masalah kurang maksimalnya penggunaan tenaga kerja, telah lama menjadi pusat perhatian dan merupakan bagian dari sasaran perbaikan dalam strategi pembangunan. Dengan demikian perlu disadari, bahwa pemecahan untuk masalah-masalah tersebut meliputi pula aspek-aspek perluasan pendidikan dan peningkatan ketrampilan, pembinaan dan pengembangan kewiraswastaan yang memungkinkan tumbuh penciptaan lapangan kerja sendiri, disamping peningkatan dan perluasan investasi yang lebih berorientasi kepada kegiatan-kegiatan yang padat karya dan program-program konvensional lain seperti keluarga berencana dan transmigrasi.



**Tabel 3.1 : Banyaknya Rumah Tangga dan Penduduk Dirinci Per Kecamatan di Kabupaten Lombok Tengah Tahun 2019**

Kecamatan	Rumah Tangga	Penduduk		
		Laki	Peremp	L+P
(1)	(2)	(3)	(4)	(5)
1. Praya Barat	22464	36652	39972	76624
2. Prabarda	17300	26628	29644	56272
3. P u j u t	31190	51025	55368	106393
4. Praya Timur	21103	32532	35726	68258
5. Janapria	23967	35856	41906	77762
6. K o p a n g	24705	37463	44058	81521
7. P r a y a	31768	55385	59955	115340
8. Praya Tengah	19825	31681	34505	66186
9. Jonggat	30263	46584	50228	96812
10. Pringgarata	20558	34105	37737	71842
11. Batukliang	23978	35594	41804	77398
12. Btl. Utara	15727	24765	28315	53080
<i>Jumlah / Total</i>	282850	448270	499218	947488
2 0 1 8	280 437	444 480	494 929	939 409
2 0 1 7	277 866	440292	490 505	930 797
2 0 1 6	275 267	436155	485933	922088
2 0 1 5	272 518	431825	485054	912879

Sumber : Badan Pusat Statistik Kabupaten Lombok Tengah

**Tabel 3.2 : Banyaknya Rumah Tangga dan Penduduk di Kecamatan Batukliang Tahun 2019**

Desa	Rumah Tangga	Penduduk		
		Laki	Perempuan	L+P
(1)	(2)	(3)	(4)	(5)
1. Beber	2881	3797	4508	8305
2. Pagutan	2260	3252	3694	6946
3. Barabali	3889	5487	6831	12318
4. Bujak	2687	3891	4673	8564
5. Peresak	2035	3241	3777	7018
6. Mantang	2565	4087	4766	8853
7. Aik Darek	2988	4745	5352	10097
8. Selebung	2349	3659	4109	7768
9. Tampak Siring	1576	2283	2718	5001
10. Mekar Bersatu	748	1153	1376	2529
<i>Jumlah / Total</i>	23978	35594	41804	77398
2 0 1 8	23 773	35 362	41 525	76 887
2 0 1 7	23 555	35 098	41 234	76 332
2 0 1 6	23 335	34 836	40 928	75 764
2 0 1 5	23 102	34 557	40 596	75 153

Sumber : Badan Pusat Statistik Kabupaten Lombok Tengah

**Tabel 3.4 : Kepadatan Penduduk di Kecamatan Batukliang Tahun 2018**

Desa	Luas Wilayah (Km2)	Penduduk	Kepadatan (Jiwa/Km2)
(1)	(2)	(3)	(4)
1. Beber	8,02	8305	1036
2. Pagutan	6,00	6946	1158
3. Barabali	6,82	12318	1806
4. Bujak	7,09	8564	1208
5. Peresak	4,33	7018	1621
6. Mantang	2,48	8853	3570
7. Aik Darek	3,97	10097	2543
8. Selebung	5,63	7768	1380
9. Tampak Siring	3,43	5001	1458
10. Mekar Bersatu	2,60	2529	973
Jumlah / Total	50,37	77398	1537
2 0 1 8	50,37	76 887	1 515
2 0 1 7	50,37	76 332	1 504
2 0 1 6	50,37	75 764	1 492
2 0 1 5	50,37	75 153	1 448

Sumber : Badan Pusat Statistik Kabupaten Lombok Tengah

**Tabel 3.5 : Sex Ratio Penduduk di Kecamatan Batukliang Tahun 2018**

Desa	Laki	Perempuan	Sex Ratio
(1)	(2)	(3)	(4)
1. Beber	3797	4508	84
2. Pagutan	3252	3694	88
3. Barabali	5487	6831	80
4. Bujak	3891	4673	83
5. Peresak	3241	3777	86
6. Mantang	4087	4766	86
7. Aik Darek	4745	5352	89
8. Selebung	3659	4109	89
9. Tampak Siring	2283	2718	84
10. Mekar Bersatu	1153	1376	84
Jumlah / Total	35594	41804	85

Sumber : Badan Pusat Statistik Kabupaten Lombok Tengah



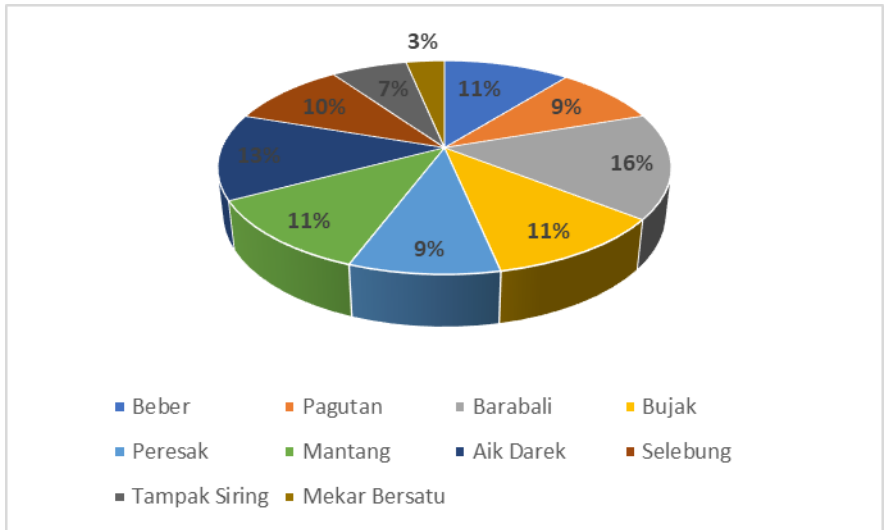
**Tabel 3.8. : Banyaknya Keluarga Menurut Desa/Kelurahan dan Jenis Pengguna Listrik di Kecamatan Batukliang 2019**

Desa/Kelurahan	Pengguna Listrik			Bukan Pengguna Listrik
	PLN	Non PLN	Jumlah	
(1)	(2)	(3)	(4)	(5)
Beber	3698	-	3698	-
Pagutan	3812	-	3812	-
Barabali	3277	757	4034	1008
Bujak	3158	-	3158	-
Peresak	2971	-	2971	-
Mantang	3752	-	3752	-
Aik Dareq	3401	-	3401	-
Selebung	3003	-	3003	-
Tampak Siring	1931	-	1931	-
Mekar Bersatu	1046	-	1046	-
<b>Batukliang</b>	<b>30049</b>	<b>757</b>	<b>19262</b>	<b>1008</b>

Sumber: BPS, Pendataan Potensi Desa (Podes) 2019



**Grafik 3. Komposisi Penduduk Menurut Jenis Kelamin di Kecamatan Batukliang 2019**





# BAB IV SOSIAL





## **BAB IV**

### **SOSIAL**

Dalam rangka mempercepat proses peningkatan kesejahteraan masyarakat, seringkali pilihan jatuh pada upaya percepatan pembangunan bidang sosial. Hal ini tidak terlepas dari besarnya daya ungkit yang ditimbulkan akibat peningkatan bidang sosial tersebut. Dan yang lebih penting adalah bahwa perubahan positif yang terjadi dapat terus melekat hingga generasi-generasi berikutnya. Beberapa bagian dari bidang sosial yang dimaksud adalah bidang pendidikan, kesehatan, dan hal lain yang terkait.

#### **4.1 Pendidikan**

Sejalan dengan Peraturan perundang-undangan yang ada, pembangunan bidang pendidikan semakin mendapat prioritas. Mulai dari adanya upaya penetapan anggaran yang mencapai 20 persen yang ditujukan kepada bidang pendidikan, hingga peningkatan berbagai hal yang terkait dengan pendidikan. Berbagai upaya tersebut tentu saja diharapkan akan mengarah kepada tujuan yang lebih besar yakni peningkatan kualitas sumber daya manusia.

Secara kasat mata dapat dilihat peningkatan jumlah sarana pendidikan utamanya dalam bentuk fisik, mulai dari level terendah seperti TK hingga SMU, dan tersebar hampir merata hingga ke pelosok desa, dengan pengelola tidak saja dari pemerintah, tapi yang lebih banyak adalah masyarakat. Pengelolaan pendidikan oleh masyarakat dapat menjadi petunjuk makin meningkatnya kesadaran masyarakat dalam ikut berpartisipasi terhadap kemajuan pendidikan.

#### **4.2 Kesehatan**

Tidak seperti pendidikan, partisipasi masyarakat dalam peningkatan derajat kesehatan relatif masih rendah. Hal ini tergambar dari fasilitas pendukung bidang kesehatan masih sangat di dominasi oleh sektor pemerintah. Kalaupun ada peran

masyarakat, tapi masih terbatas sampai dengan level tertentu, yakni sebatas peningkatan kesadaran yang cenderung bersifat pribadi atau perorangan.

Disisi lain peran pemerintah yang besar di bidang kesehatan ini terlihat dari makin gencarnya upaya pembentukan lembaga kesehatan sampai level yang lebih terpencil, seperti peningkatan status fasilitas kesehatan yang mengacu pada peningkatan jenis pelayanan kesehatan yang bisa diberikan. Dengan demikian diharapkan akses masyarakat terhadap pelayanan kesehatan dapat lebih mudah.

#### **4.3 Fasilitas Air Minum dan Perumahan**

Masalah lain yang memiliki kaitan yang cukup erat dengan kesehatan adalah fasilitas air minum dan fasilitas perumahan. Ketersediaan fasilitas ini sering dijadikan tolak ukur dalam pemenuhan salah satu kebutuhan yang bersifat mendasar. Pemenuhan kebutuhan perumahan dan air minum secara bertahap mengalami kemajuan sebanding dengan peningkatan pendapatan. Untuk memenuhi kebutuhan air bagi keperluan rumahtangga seperti mandi cuci dan masak kebanyakan diperoleh dari sumur.

Lebih lanjut, seiring dengan semakin meningkatkan kesejahteraan masyarakat kebutuhan rumah yang memenuhi standar kelayakan juga semakin meningkat. Artinya makin banyak porsi perumahan yang memenuhi standar kesehatan dapat dijadikan cermin bagi peningkatan kesejahteraannya.



**Tabel 4.1 : Banyaknya Sekolah Dasar (SD) Menurut Desa/Kelurahan di Kecamatan Batukliang, 2019**

Desa	Negeri	Swasta	Jumlah
(1)	(2)	(3)	(4)
Beber	6	-	6
Pagutan	5	1	6
Barabali	7	-	7
Bujak	6	-	6
Peresak	4	-	4
Mantang	5	-	5
Aik Dareq	2	-	2
Selebung	5	-	5
Tampak Siring	3	1	4
Mekar Bersatu	2	-	2
<b>Jumlah</b>	<b>45</b>	<b>2</b>	<b>47</b>

Sumber: BPS, Pendataan Potensi Desa (Podes) 2019

**Tabel 4.2 : Banyaknya Madrasah Ibtidaiyah (MI) Menurut Desa/Kelurahan di Kecamatan Batukliang, 2019**

Desa	Negeri	Swasta	Jumlah
(1)	(2)	(3)	(4)
Beber	-	-	-
Pagutan	-	2	2
Barabali	-	3	3
Bujak	-	1	1
Peresak	-	1	1
Mantang	-	3	3
Aik Dareq	-	5	5
Selebung	-	2	2
Tampak Siring	-	2	2
Mekar Bersatu	-	1	1
Jumlah	-	<b>20</b>	<b>20</b>

Sumber: BPS, Pendataan Potensi Desa (Podes) 2019

**Tabel 4.3 : Banyaknya Sekolah Menengah Pertama (SMP) Menurut Desa/Kelurahan di Kecamatan Batukliang, 2019**

Desa	Negeri	Swasta	Jumlah
(1)	(2)	(3)	(4)
Beber	1	2	3
Pagutan	1	-	1
Barabali	1	-	1
Bujak	1	-	1
Peresak	1	-	1
Mantang	1	3	4
Aik Dareq	-	1	1
Selebung	1	-	1
Tampak Siring	-	2	2
Mekar Bersatu	-	-	-
<b>Jumlah</b>	<b>7</b>	<b>8</b>	<b>15</b>

Sumber: BPS, Pendataan Potensi Desa (Podes) 2019

**Tabel 4.4 : Banyaknya Madrasah Tsanawiyah (MTs) Menurut Desa/Kelurahan di Kecamatan Batukliang, 2019**

Desa	Negeri	Swasta	Jumlah
(1)	(2)	(3)	(4)
Beber	-	3	3
Pagutan	-	2	2
Barabali	-	3	3
Bujak	-	1	1
Peresak	-	2	2
Mantang	-	-	-
Aik Dareq	-	6	6
Selebung	-	2	2
Tampak Siring	-	-	-
Mekar Bersatu	-	-	-
Jumlah	-	<b>19</b>	<b>19</b>

Sumber: BPS, Pendataan Potensi Desa (Podes) 2019

**Tabel 4.5 : Banyaknya Sekolah Menengah Atas (SMA) Menurut Desa/Kelurahan di Kecamatan Batukliang, 2019**

Desa	Negeri	Swasta	Jumlah
(1)	(2)	(3)	(4)
Beber	-	-	-
Pagutan	-	1	1
Barabali	-	-	-
Bujak	-	-	-
Peresak	-	-	-
Mantang	1	1	2
Aik Dareq	-	3	3
Selebung	-	-	-
Tampak Siring	-	2	2
Mekar Bersatu	-	-	-
<b>Jumlah</b>	<b>1</b>	<b>7</b>	<b>8</b>

Sumber: BPS, Pendataan Potensi Desa (Podes) 2019

**Tabel 4.6 : Banyaknya Madrasah Aliyah (MA) Menurut Desa/Kelurahan di Kecamatan Batukliang, 2019**

Desa	Negeri	Swasta	Jumlah
(1)	(2)	(3)	(4)
Beber	-	1	1
Pagutan	-	1	1
Barabali	-	1	1
Bujak	-	1	1
Peresak	-	1	1
Mantang	-	1	1
Aik Dareq	-	4	4
Selebung	-	3	3
Tampak Siring	-	-	-
Mekar Bersatu	-	-	-
<b>Jumlah</b>	<b>-</b>	<b>13</b>	<b>13</b>

Sumber: BPS, Pendataan Potensi Desa (Podes) 2019

**Tabel 4.7 : Banyaknya Sekolah Menengah Kejuruan (SMK) Menurut Desa/Kelurahan di Kecamatan Batukliang, 2019**

Desa	Negeri	Swasta	Jumlah
(1)	(2)	(3)	(4)
Beber	-	2	2
Pagutan	-	-	-
Barabali	-	-	-
Bujak	-	-	-
Peresak	-	1	1
Mantang	-	1	1
Aik Dareq	1	-	1
Selebung	-	-	-
Tampak Siring	-	-	-
Mekar Bersatu	-	-	-
<b>Jumlah</b>	<b>1</b>	<b>4</b>	<b>5</b>

Sumber: BPS, Pendataan Potensi Desa (Podes) 2019

**Tabel 4.8 : Banyaknya Akademi/Perguruan Tinggi Menurut Desa/Kelurahan di Kecamatan Batukliang, 2019**

Desa	Negeri	Swasta	Jumlah
(1)	(2)	(3)	(4)
Beber	-	-	-
Pagutan	-	-	-
Barabali	-	-	-
Bujak	-	-	-
Peresak	-	-	-
Mantang	-	-	-
Aik Dareq	-	1	1
Selebung	-	-	-
Tampak Siring	-	-	-
Mekar Bersatu	-	-	-
Jumlah	-	1	1

Sumber: BPS, Pendataan Potensi Desa (Podes) 2019



**Tabel 4.9 : Kemudahan Untuk Mencapai Sarana Pendidikan Terdekat Bagi Desa/Kelurahan yang Tidak ada Sarana Pendidikan Menurut Desa/Kelurahan dan Jenjang Pendidikan di Kecamatan Batukliang, 2019**

Desa/Kelurahan	SD	MI	SMP	MTs
(1)	(2)	(3)	(4)	(5)
Beber	-	Mudah	-	-
Pagutan	-	-	-	-
Barabali	-	-	-	-
Bujak	-	-	-	-
Peresak	-	-	-	-
Mantang	-	-	-	Mudah
Aik Dareq	-	-	-	-
Selebung	-	-	-	-
Tampak Siring	-	-	-	Mudah
Mekar Bersatu	-	-	Mudah	Mudah

**Lanjutan Tabel 4.9**

Desa/Kelurahan	SMA	MA	SMK	Akademi/ Perguruan Tinggi
(1)	(2)	(3)	(4)	(5)
Beber	Mudah	-	-	Mudah
Pagutan	-	-	Mudah	Mudah
Barabali	Mudah	-	Mudah	Mudah
Bujak	Mudah	-	Mudah	Mudah
Peresak	Mudah	-	-	Mudah
Mantang	-	-	-	Mudah
Aik Dareq	-	-	-	-
Selebung	Mudah	-	Mudah	Mudah
Tampak Siring	-	Mudah	Mudah	Mudah
Mekar Bersatu	Mudah	Mudah	Mudah	Mudah

Sumber : BPS, Pendataan Potensi Desa (Podes) 2019

**Tabel 4.10 : Banyaknya Sarana Kesehatan Menurut  
Desa/Kelurahan dan Jenis Sarana Kesehatan di  
Kecamatan Batukliang, 2019**

Desa/Kelurahan	Rumah Sakit	Rumah Sakit Bersalin	Poliklinik/Balai Pengobatan
(1)	(2)	(3)	(4)
Beber	-	-	-
Pagutan	-	-	-
Barabali	-	-	-
Bujak	-	-	-
Peresak	-	-	-
Mantang	-	-	-
Aik Dareq	-	-	-
Selebung	-	-	-
Tampak Siring	-	-	-
Mekar Bersatu	-	-	-
Jumlah	-	-	-

**Tabel 4.10 : Lanjutan**

Desa/Kelurahan	Puskesmas		Apotek
	Rawat Inap	Tanpa Rawat Inap	
(1)	(6)	(7)	(8)
Beber	-	-	-
Pagutan	-	-	-
Barabali	-	-	-
Bujak	-	-	-
Peresak	-	-	-
Mantang	1	-	1
Aik Dareq	1	-	1
Selebung	-	-	-
Tampak Siring	-	-	-
Mekar Bersatu	-	-	-
Jumlah	<b>2</b>	-	<b>2</b>

Sumber: BPS, Pendataan Potensi Desa (Podes) 2019

**Tabel 4.11 : Kemudahan Mencapai Sarana Kesehatan Terdekat Bagi Desa/Kelurahan yang Tidak ada Sarana Kesehatan Menurut Desa/Kelurahan dan Jenis Sarana Kesehatan di Kecamatan Batukliang, 2019**

Desa/Kelurahan	Rumah Sakit	Rumah Bersalin	Sakit	Poliklinik/Balai Pengobatan
(1)	(2)	(3)		(4)
Beber	Mudah	Mudah		Mudah
Pagutan	Mudah	Mudah		Mudah
Barabali	Mudah	Mudah		Sulit
Bujak	Mudah	Mudah		Mudah
Peresak	Mudah	Mudah		Mudah
Mantang	Mudah	Mudah		Mudah
Aik Dareq	Mudah	Mudah		Mudah
Selebung	Mudah	Mudah		Mudah
Tampak Siring	Mudah	Mudah		Mudah
Mekar Bersatu	Mudah	Mudah		Mudah

**Tabel 4.11 : Lanjutan**

Desa/Kelurahan	Puskesmas		Apotek
	Rawat Inap	Tanpa Rawat Inap	
(1)	(6)	(7)	(8)
Beber	Mudah	Mudah	Mudah
Pagutan	Mudah	Mudah	Mudah
Barabali	Mudah	Mudah	Mudah
Bujak	Mudah	Mudah	Mudah
Peresak	Mudah	Mudah	Mudah
Mantang	-	Sulit	-
Aik Dareq	-	Mudah	-
Selebung	Mudah	Sulit	Mudah
Tampak Siring	Mudah	Mudah	Mudah
Mekar Bersatu	Mudah	Mudah	Mudah

Sumber: BPS, Pendataan Potensi Desa (Podes) 2019

**Tabel 4.12 : Jumlah Pasangan Usia Subur dan Peserta KB Aktif Menurut Desa di Kecamatan Batukliang, 2019**

Desa	Jumlah PUS	Peserta KB Aktif			
		IUD	MOW	MOP	Kondom
(1)	(2)	(3)	(4)	(5)	(6)
Beber	2075	16	3	4	2
Pagutan	1835	19	1	-	2
Barabali	2886	21	3	2	33
Bujak	2040	7	3	6	10
Peresak	1523	11	2	3	14
Mantang	1892	27	22	5	11
Aik Dareq	1884	51	6	2	7
Selebung	1694	-	-	-	9
Tampak Siring	1199	9	-	-	1
Mekar Bersatu	625	10	2	-	2
<b>Jumlah</b>	<b>17653</b>	<b>171</b>	<b>42</b>	<b>22</b>	<b>91</b>

Sumber: Dinas Pemberdayaan Perempuan, Perlindungan Anak, Pengendalian Penduduk dan KB Kabupaten Lombok Tengah

**Tabel 4.12: Lanjutan**

<b>Desa</b>	<b>IMPLAN</b>	<b>Suntik</b>	<b>PIL</b>	<b>Jumlah</b>
(1)	(6)	(7)	(8)	(9)
Beber	130	1,205	241	1,601
Pagutan	198	908	187	1,315
Barabali	219	1,542	279	2,099
Bujak	42	1,165	240	1,473
Peresak	172	819	106	1,127
Mantang	136	1,128	105	1,434
Aik Dareq	181	1,026	102	1,375
Selebung	289	755	321	1,374
Tampak Siring	131	533	182	856
Mekar Bersatu	92	320	52	478
<b>Jumlah</b>	<b>1,590</b>	<b>9,401</b>	<b>1,815</b>	<b>13,132</b>

Sumber: Dinas Pemberdayaan Perempuan, Perlindungan Anak, Pengendalian Penduduk dan KB Kabupaten Lombok Tengah



**Tabel 4.13 : Jumlah Peserta KB Aktif Menurut Jalur dan Desa di Kecamatan Batukliang, 2019**

<b>Desa</b>	<b>Jalur Swasta</b>	<b>Jalur Pemerintah</b>	<b>Peserta KB Aktif</b>
(1)	(2)	(3)	(4)
Beber	327	1,274	1,601
Pagutan	406	909	1,315
Barabali	1,020	1,079	2,099
Bujak	174	1,299	1,473
Peresak	200	927	1,127
Mantang	191	1,243	1,434
Aik Dareq	255	1,120	1,375
Selebung	-	1,374	1,374
Tampak Siring	111	745	856
Mekar Bersatu	24	454	478
<b>Jumlah</b>	<b>2,708</b>	<b>10,424</b>	<b>13,132</b>

Sumber: Dinas Pemberdayaan Perempuan, Perlindungan Anak, Pengendalian Penduduk dan KB Kabupaten Lombok Tengah

**Tabel 4.13: Jumlah Peserta KB Menurut Metode Kontrasepsi dan Desa di Kecamatan Batukliang, 2019**

Desa	Pil	Spiral	Kondom	Suntikan
(1)	(2)	(3)	(4)	(5)
Beber	8	-	-	86
Pagutan	29	-	4	103
Barabali	190	11	24	388
Bujak	2	-	-	337
Peresak	13	-	3	156
Mantang	47	13	3	211
Aik Dareq	31	10	-	271
Selebung	105	-	6	214
Tampak Siring	33	-	-	162
Mekar Bersatu	15	-	-	59
<b>Jumlah</b>	<b>473</b>	<b>34</b>	<b>40</b>	<b>1,987</b>

Sumber: Dinas Pemberdayaan Perempuan, Perlindungan Anak, Pengendalian Penduduk dan KB Kabupaten Lombok Tengah

**Tabel 4.13 : Lanjutan**

<b>Desa</b>	<b>Susuk</b>	<b>MOW</b>	<b>MOP</b>	<b>Jumlah</b>	<b>% thd. Target</b>
(1)	(6)	(7)	(8)	(9)	(10)
Beber	25	-	-	119	51.07
Pagutan	14	-	-	150	55.94
Barabali	28	-	-	641	109.80
Bujak	23	-	-	362	123.50
Peresak	59	-	-	231	105.00
Mantang	53	-	-	327	116.00
Aik Dareq	52	-	-	364	131.90
Selebung	65	1	-	391	226.00
Tampak Siring	27	-	-	222	130.60
Mekar Bersatu	14	-	-	88	98.88
<b>Jumlah</b>	<b>360</b>	<b>1</b>	<b>-</b>	<b>2,895</b>	<b>17.00</b>

Sumber: Dinas Pemberdayaan Perempuan, Perlindungan Anak, Pengendalian Penduduk dan KB Kabupaten Lombok Tengah

**Tabel 4.14 : Banyaknya Desa/Kelurahan Menurut Keberadaan Penerangan Jalan Utama Desa/Kelurahan di Kecamatan Batukliang, 2018 dan 2019**

Penerangan Jalan Utama	2018	2019
(1)	(2)	(3)
<b>Sumber Penerangan Jalan Utama</b>		
Listrik Pemerintah	10	9
Listrik Non Pemerintah	-	1
Non Listrik	-	-

Sumber : BPS, Pendataan Potensi Desa (Podes) 2014,2018, dan 2019

**Tabel 4.15 : Banyaknya Desa/Kelurahan Menurut Jenis Bahan Bakar untuk Memasak yang Digunakan Oleh Sebagian Besar Keluarga di Kecamatan Batukliang, 2018 dan 2019**

Jenis Bahan Bakar	2018	2019
(1)	(2)	(3)
Gas Kota	-	-
LPG 3 Kg	10	10
LPG lebih dari 3 Kg	-	-
Minyak Tanah	-	-
Kayu Bakar	-	-

Sumber : BPS, Pendataan Potensi Desa (Podes) 2018, dan 2019

**Tabel 4.16 : Banyaknya Desa/Kelurahan Menurut Sumber Air Minum Sebagian Besar Keluarga di Kecamatan Batukliang, 2018 dan 2019**

Sumber Air Minum	2018	2019
(1)	(2)	(3)
Air Kemasan Bermerk	-	-
Air Isi Ulang	-	-
Ledeng Dengan Meteran	6	4
Ledeng Tanpa Meteran	1	-
Sumur Bor atau Pompa	1	-
Sumur	2	6
Mata Air	-	-
Sungai/Danau/Kolam/ Waduk/Situ/ Embung/Bendungan	-	-
Air Hujan	-	-
Lainnya	-	-

Sumber : BPS, Pendataan Potensi Desa (Podes) 2018 dan 2019

**Tabel 4.17 : Banyaknya Desa/Kelurahan Menurut Penggunaan Fasilitas Tempat Buang Air Besar Sebagian Besar Keluarga di Kecamatan Batukliang, 2018 dan 2019**

Fasilitas Tempat Buang Air Besar	2018	2019
(1)	(2)	(3)
<b>Jamban</b>	<b>10</b>	<b>10</b>
Sendiri	10	10
Bersama	-	-
Umum	-	-
<b>Bukan Jamban</b>	<b>-</b>	<b>-</b>

Sumber : BPS, Pendataan Potensi Desa (Podes) 2018, dan 2019

**Tabel 4.18 : Banyaknya Kejadian Bencana Alam Menurut Desa/Kelurahan dan Jenis Bencana Alam di Kecamatan Batukliang 2018**

Desa/Kelurahan	Gempa Bumi	Tsunami	Gunung Meletus	Tanah Longsor
(1)	(2)	(3)	(4)	(5)
Beber	5	-	-	-
Pagutan	4	-	-	-
Barabali	2	-	-	-
Bujak	4	-	-	-
Peresak	4	-	-	-
Mantang	3	-	-	-
Aik Dareq	3	-	-	-
Selebung	6	-	-	-
Tampak Siring	3	-	-	-
Mekar Bersatu	4	-	-	-
<b>Jumlah</b>	<b>38</b>	<b>-</b>	<b>-</b>	<b>-</b>



**Tabel 4.11 : Lanjutan**

<b>Desa/Kelurahan</b>	<b>Banjir</b>	<b>Banjir Bandang</b>	<b>Kekeringan</b>
(1)	(6)	(7)	(8)
Beber	-	-	1
Pagutan	-	-	-
Barabali	-	-	-
Bujak	-	-	-
Peresak	-	-	-
Mantang	-	-	-
Aik Dareq	-	-	-
Selebung	-	-	-
Tampak Siring	-	-	-
Mekar Bersatu	-	-	-
Jumlah	-	-	-

**Tabel 4.11 : Lanjutan**

<b>Desa/Kelurahan</b>	<b>Kebakaran Hutan dan Lahan</b>	<b>Angin Puyuh/ Puting Beliung/ Topan</b>	<b>Gelombang Pasang Laut</b>
(1)	(9)	(10)	(11)
Beber	-	-	-
Pagutan	-	-	-
Barabali	-	-	-
Bujak	-	-	-
Peresak	-	-	-
Mantang	-	-	-
Aik Dareq	-	-	-
Selebung	-	-	-
Tampak Siring	-	-	-
Mekar Bersatu	-	-	-
Jumlah	-	-	-

Sumber : BPS, Pendataan Potensi Desa (Podes) 2019

**Tabel 4.12 : Banyaknya Korban Jiwa Akibat Bencana Alam Menurut Desa/Kelurahan dan Jenis Bencana Alam di Kecamatan Batukliang, 2018**

<b>Desa/Kelurahan</b>	<b>Gempa Bumi</b>	<b>Tsunami</b>	<b>Gunung Meletus</b>	<b>Tanah Longsor</b>
(1)	(2)	(3)	(4)	(5)
Beber	-	-	-	-
Pagutan	-	-	-	-
Barabali	-	-	-	-
Bujak	-	-	-	-
Peresak	-	-	-	-
Mantang	-	-	-	-
Aik Dareq	-	-	-	-
Selebung	-	-	-	-
Tampak Siring	-	-	-	-
Mekar Bersatu	-	-	-	-
Jumlah	-	-	-	-

**Tabel 4.12 : Lanjutan**

<b>Desa/Kelurahan</b>	<b>Banjir</b>	<b>Banjir Bandang</b>	<b>Kekeringan</b>
(1)	(6)	(7)	(8)
Beber	-	-	-
Pagutan	-	-	-
Barabali	-	-	-
Bujak	-	-	-
Peresak	-	-	-
Mantang	-	-	-
Aik Dareq	-	-	-
Selebung	-	-	-
Tampak Siring	-	-	-
Mekar Bersatu	-	-	-
Jumlah	-	-	-

**Tabel 4.12 : Lanjutan**

<b>Desa/Kelurahan</b>	<b>Kebakaran Hutan dan Lahan</b>	<b>Angin Puyuh/ Puting Beliung/ Topan</b>	<b>Gelombang Pasang Laut</b>
(1)	(9)	(10)	(11)
Beber	-	-	-
Pagutan	-	-	-
Barabali	-	-	-
Bujak	-	-	-
Peresak	-	-	-
Mantang	-	-	-
Aik Dareq	-	-	-
Selebung	-	-	-
Tampak Siring	-	-	-
Mekar Bersatu	-	-	-
Jumlah	-	-	-

Sumber : BPS, Pendataan Potensi Desa (Podes) 2019

**Tabel 4.13 : Keberadaan Fasilitas/Upaya Antisipasi/Mitigasi Bencana Alam Menurut Desa/Kelurahan di Kecamatan Batukliang, 2019**

<b>Desa/Kelurahan</b>	<b>Sistem Peringatan Dini Bencana Alam</b>	<b>Sistem Peringatan Dini Khusus Tsunami</b>	<b>Perlengkapan Keselamatan</b>
(1)	(2)	(3)	(4)
Beber	Tidak Ada	Tidak Ada	Tidak Ada
Pagutan	Tidak Ada	Tidak Ada	Tidak Ada
Barabali	Tidak Ada	Tidak Ada	Tidak Ada
Bujak	Tidak Ada	Tidak Ada	Tidak Ada
Peresak	Tidak Ada	Tidak Ada	Tidak Ada
Mantang	Tidak Ada	Tidak Ada	Tidak Ada
Aik Dareq	Tidak Ada	Tidak Ada	Tidak Ada
Selebung	Tidak Ada	Tidak Ada	Tidak Ada
Tampak Siring	Tidak Ada	Tidak Ada	Tidak Ada
Mekar Bersatu	Tidak Ada	Tidak Ada	Tidak Ada

Sumber : BPS, Pendataan Potensi Desa (Podes) 2019

**Tabel 4.13 : Lanjutan**

<b>Desa/Kelurahan</b>	<b>Rambu-rambu dan Jalur Evakuasi Bencana</b>	<b>Pembuatan, Perawatan, atau Normalisasi: Sungai, Kanal, Tanggul, Parit, Drainase, Waduk, Pantai, dll</b>
(1)	(5)	(6)
Beber	Tidak Ada	Tidak Ada
Pagutan	Tidak Ada	Tidak Ada
Barabali	Tidak Ada	Tidak Ada
Bujak	Tidak Ada	Tidak Ada
Peresak	Tidak Ada	Tidak Ada
Mantang	Tidak Ada	Tidak Ada
Aik Dareq	Tidak Ada	Tidak Ada
Selebung	Tidak Ada	Tidak Ada
Tampak Siring	Tidak Ada	Tidak Ada
Mekar Bersatu	Tidak Ada	Tidak Ada

Sumber : BPS, Pendataan Potensi Desa (Podes) 2019

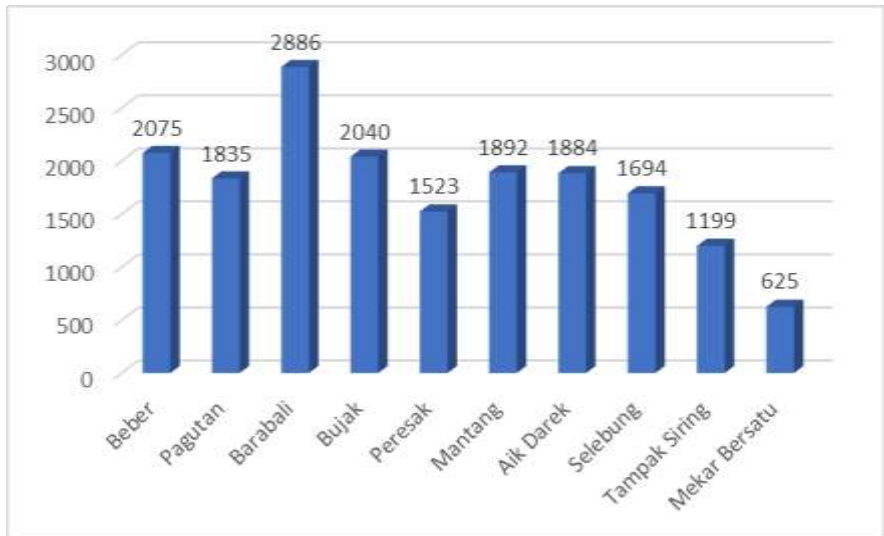
**Tabel 4.14 : Banyaknya Desa/Kelurahan yang Memiliki Kelompok Kegiatan Olahraga Menurut Jenis Olahraga dan Ketersediaan Fasilitas/Lapangan Olahraga di Kecamatan Batukliang, 2019**

Jenis Olahraga	Kondisi Fasilitas/Lapangan Olahraga			Tidak Ada Fasilitas/Lapangan Olahraga
	Baik	Rusak Sedang	Rusak Parah	
(1)	(2)	(3)	(4)	(5)
Sepak bola	3	2	-	5
Bola voli	1	-	-	9
Bulu tangkis	6	1	1	2
Bola basket	2	-	-	8
Tenis lapangan	-	-	-	10
Tenis meja	4	2	1	3
Futsal	1	-	-	9
Renang	1	-	-	9
Bela diri (pencak silat, karate, dll)	3	-	-	7
Bilyard	1	-	-	9
Pusat kebugaran (senam, fitness, aerobik, dll)	2	-	-	8
Lainnya	-	-	-	10

Sumber : BPS, Pendataan Potensi Desa (Podes) 2019



**Grafik 4. Jumlah Pasangan Usia Subur Di Kecamatan Batukliang Menurut Desa Tahun 2019**





# BAB V PERTANIAN





## **BAB V**

### **PERTANIAN**

Lokasi Kecamatan Batukliang yang berdekatan dengan daerah hutan, sekaligus berada di areal kaki gunung Rinjani, merupakan daerah yang subur dengan sumber mata air cukup melimpah untuk menunjang usaha pertanian padi palawija maupun usaha pertanian pengguna lahan lainnya. Agar hasil pertanian dapat lebih meningkat secara signifikan, dan air yang ada dapat dimanfaatkan secara optimal maka pembangunan dan perawatan sarana pertanian seperti bendungan, waduk/dam, saluran irigasi dan lainnya perlu dipertimbangkan.

Kepemilikan lahan yang tergolong sempit bukan suatu hambatan dalam peningkatan hasil pertanian. Keberadaan lembaga atau organisasi pertanian baik yang dibentuk oleh pemerintah ataupun oleh upaya masyarakat sendiri dapat menjadi sarana dalam upaya peningkatan hasil pertanian. Disamping itu, kelembagaan yang ada dapat memacu petani dalam melakukan berbagai upaya perluasan dan penganekaragaman bentuk usaha pertanian, sehingga usaha pertanian tidak hanya tergantung pada pertanian tradisional yang bersifat subsistem, yang hanya mengandalkan pertanian pangan semata melainkan dapat mengarah kepada usaha pertanian moderen yang berorientasi kepada kebutuhan pasar.

---

**Tabel 5.1: Banyaknya Embung Desa Menurut Desa/Kelurahan di Kecamatan Batukliang, 2018 dan 2019**

Desa	2018	2019
(1)	(2)	(3)
Bilebante	-	-
Situng	1	1
Pringgarata	1	3
Murbaya	3	1
Sepakek	4	2
Pemepek	-	-
Menemeng	-	-
Arjangka	-	-
Taman Indah	1	-
Sisik	-	-
<b>Jumlah</b>	<b>10</b>	<b>7</b>

Sumber: BPS, Pendataan Potensi Desa (Podes) 2018 dan 2019





# BAB VI PERHUBUNGAN





## **BAB VI**

### **PERHUBUNGAN**

Informasi yang tersedia di sektor perhubungan dan telekomunikasi untuk wilayah Kabupaten Lombok Tengah umumnya dan Kecamatan Batukliang khususnya tergolong sangat minim, karena dari sekian banyak informasi terkait dengan sektor perhubungan dan telekomunikasi, yang tersedia hanya menyangkut kendaraan bermotor/tidak bermotor, radio, televisi maupun telepon.

Kendaraan bermotor dan tidak bermotor yang umumnya digunakan sebagai alat angkutan oleh masyarakat untuk kegiatan perekonomian adalah kendaraan roda empat seperti truk, mobil carry, dan roda dua seperti sepeda motor, sedangkan angkutan tidak bermotor, yang umum adalah cidomo, gerobak dan sepeda. Penggunaan moda kendaraan tidak bermotor pada wilayah-wilayah tertentu merupakan moda transportasi alternatif.

Jarangnya kendaraan roda empat di sebagian wilayah, dapat disiasati dengan makin menjamurnya kendaraan roda dua / sepeda motor yang secara fakta lapangan semakin mudah diperoleh. Dengan kendaraan sepeda motor akses masyarakat ke hampir seluruh penjuru wilayah menjadi semakin mudah. Dengan kata lain mobilitas penduduk antar wilayah menjadi semakin tinggi.



**Tabel 6.1 : Sarana Transportasi Antar Desa/Kelurahan Menurut Desa/Kelurahan di Kecamatan Batukliang, 2019**

<b>Desa/Kelurahan</b>	<b>Jenis Transportasi</b>	<b>Keberadaan Angkutan Umum</b>
(1)	(2)	(3)
Beber	Darat	Tidak Ada Angkutan Umum
Pagutan	Darat	Tidak Ada Angkutan Umum
Barabali	Darat	Ada, Dengan Trayek Tetap
Bujak	Darat	Ada, Tanpa Trayek Tetap
Peresak	Darat	Ada, Tanpa Trayek Tetap
Mantang	Darat	Ada, Dengan Trayek Tetap
Aik Dareq	Darat	Ada, Dengan Trayek Tetap
Selebung	Darat	Tidak Ada Angkutan Umum
Tampak Siring	Darat	Tidak Ada Angkutan Umum
Mekar Bersatu	Darat	Tidak Ada Angkutan Umum

Sumber : BPS, Pendataan Potensi Desa (Podes) 2019

**Tabel 6.2 : Kondisi Jalan Darat Antar Desa/Kelurahan Menurut Desa/Kelurahan di Kecamatan Batukliang 2019**

<b>Desa/Kelurahan</b>	<b>Jenis Permukaan Jalan</b>	<b>Dapat Dilalui Kendaraan Bermotor Roda 4 atau Lebih</b>
(1)	(2)	(3)
Beber	Aspal/Beton	Sepanjang Tahun
Pagutan	Aspal/Beton	Sepanjang Tahun
Barabali	Aspal/Beton	Sepanjang Tahun
Bujak	Aspal/Beton	Sepanjang Tahun
Peresak	Aspal/Beton	Sepanjang Tahun
Mantang	Aspal/Beton	Sepanjang Tahun
Aik Dareq	Aspal/Beton	Sepanjang Tahun
Selebung	Aspal/Beton	Sepanjang Tahun
Tampak Siring	Aspal/Beton	Sepanjang Tahun
Mekar Bersatu	Aspal/Beton	Sepanjang Tahun

Sumber : BPS, Pendataan Potensi Desa (Podes) 2019

**Tabel 6.3 : Jumlah Menara dan Operator Layanan Komunikasi Telepon Seluler Serta Kondisi Sinyal Telepon Seluler Menurut Desa/Kelurahan di Kecamatan Batukliang, 2019**

Desa/Kelurahan	Jumlah Menara Telepon Seluler (BTS)	Jumlah Operator Layanan Komunikasi Telepon Seluler Yang Menjangkau di Desa/Kelurahan	Kondisi Sinyal Telepon Seluler di Sebagian Besar Wilayah Desa/Kelurahan
(1)	(2)	(3)	(4)
Beber	1	3	Lemah
Pagutan	2	3	Kuat
Barabali	1	4	Kuat
Bujak	1	4	Kuat
Peresak	1	5	Kuat
Mantang	4	3	Kuat
Aik Dareq	4	5	Kuat
Selebung	3	3	Kuat
Tampak Siring	-	3	Lemah
Mekar Bersatu	-	4	Lemah
<b>Jumlah</b>	<b>17</b>	<b>37</b>	

Sumber : BPS, Pendataan Potensi Desa (Podes) 2019

**Tabel 6.4 : Keberadaan Kantor Pos/Pos Pembantu/Rumah Pos dan Perusahaan/Agen Jasa Ekspedisi Swasta Menurut Desa/Kelurahan di Kecamatan Batukliang, 2019**

<b>Desa/Kelurahan</b>	<b>Kantor Pos/Pos Pembantu/Rumah Pos</b>	<b>Perusahaan/Agen Jasa Ekspedisi Swasta</b>
(1)	(2)	(3)
Beber	Tidak Ada	Tidak Ada
Pagutan	Tidak Ada	Tidak Ada
Barabali	Broperasi	Broperasi
Bujak	Tidak Ada	Tidak Ada
Peresak	Tidak Ada	Tidak Ada
Mantang	Jarang Beroperasi	Broperasi
Aik Dareq	Tidak Ada	Tidak Ada
Selebung	Tidak Ada	Tidak Ada
Tampak Siring	Tidak Ada	Tidak Ada
Mekar Bersatu	Tidak Ada	Tidak Ada

Sumber : BPS, Pendataan Potensi Desa (Podes) 2019



## BAB VII EKONOMI





## **BAB VII**

### **EKONOMI**

Dalam publikasi ini data yang disajikan adalah data saran penunjang perekonomian di Kecamatan Kopang, Mulai dari warung, pertokoan, sarana akomodasi hingga fasilitas perbankan.

Perekonomian akan tumbuh dengan baik jika sarana dan prasarana penunjang kegiatan ekonomi masyarakat tersedia dan dapat dijangkau dengan mudah. Fasilitas perbankan yang di kabupaten lombok tengah sudah menjangkau seluruh kecamatan dan melayani masyarakat dari semua kalangan. Pasar sebagai tempat transaksi antara produsen dan konsumen pun sudah tersebar di seluruh kecamatan di Kabupaten Lombok Tengah. Dengan tersedianya seluruh fasilitas perekonomian ini diharapkan perekonomian masyarakat Lombok Tengah dapat tumbuh dan berkembang



**Tabel 7.1 : Banyaknya Sarana dan Prasarana Ekonomi Menurut Desa/Kelurahan dan Jenisnya di Kecamatan Batukliang 2019**

Desa/Kelurahan	Kelompok Pertokoan	Pasar dengan Bangunan Permanen	Pasar dengan Bangunan Semi Permanen	Pasar Tanpa Bangunan
(1)	(2)	(3)	(4)	(5)
Beber	-	-	-	-
Pagutan	-	-	-	-
Barabali	-	1	1	-
Bujak	-	-	-	-
Peresak	-	-	-	-
Mantang	2	1	-	1
Aik Dareq	1	-	-	1
Selebung	-	-	-	-
Tampak Siring	-	-	-	-
Mekar Bersatu	-	-	-	-
<b>Jumlah</b>	<b>3</b>	<b>2</b>	<b>1</b>	<b>2</b>

Sumber: BPS, Pendataan Potensi Desa (Podes) 2019

**Tabel 7.1 : Lanjutan**

<b>Desa/Kelurahan</b>	<b>Minimarket/ Swalayan <sup>1</sup></b>	<b>Toko/Warung Kelontong</b>	<b>Restoran/ Rumah Makan</b>
(1)	(6)	(7)	(8)
Beber	-	16	-
Pagutan	2	14	-
Barabali	-	11	-
Bujak	2	75	-
Peresak	1	5	-
Mantang	4	56	2
Aik Dareq	4	58	4
Selebung	-	133	-
Tampak Siring	-	45	-
Mekar Bersatu	1	85	-
<b>Jumlah</b>	<b>14</b>	<b>498</b>	<b>6</b>

**Tabel 7.1 : Lanjutan**

<b>Desa/Kelurahan</b>	<b>Warung/Kedai Makanan</b>	<b>Hotel</b>	<b>Hostel/Motel/Losmen/Wisma</b>
(1)	(9)	(10)	(11)
Beber	6	-	-
Pagutan	15	-	-
Barabali	4	-	-
Bujak	7	-	-
Peresak	1	-	-
Mantang	8	-	-
Aik Dareq	7	-	-
Selebung	3	-	-
Tampak Siring	1	-	-
Mekar Bersatu	1	-	-
<b>Jumlah</b>	<b>53</b>	<b>-</b>	<b>-</b>

Catatan: <sup>1</sup> yang memiliki luas < 400 m<sup>2</sup>

Sumber : BPS, Pendataan Potensi Desa (Podes) 2019

**Tabel 7.2 : Banyaknya Sarana Lembaga Keuangan Yang Beroperasi Menurut Desa/Kelurahan dan Jenisnya di Kecamatan Batukliang 2019**

Desa/Kelurahan	Bank Umum Pemerintah	Bank Umum Swasta	Bank Perkreditan Rakyat
(1)	(2)	(3)	(4)
Beber	-	-	-
Pagutan	-	-	-
Barabali	-	-	-
Bujak	-	-	-
Peresak	-	-	-
Mantang	1	-	-
Aik Dareq	1	-	-
Selebung	-	-	-
Tampak Siring	-	-	-
Mekar Bersatu	-	-	-
<b>Jumlah</b>	<b>2</b>	<b>-</b>	<b>-</b>

Sumber : BPS, Pendataan Potensi Desa (Podes) 2019



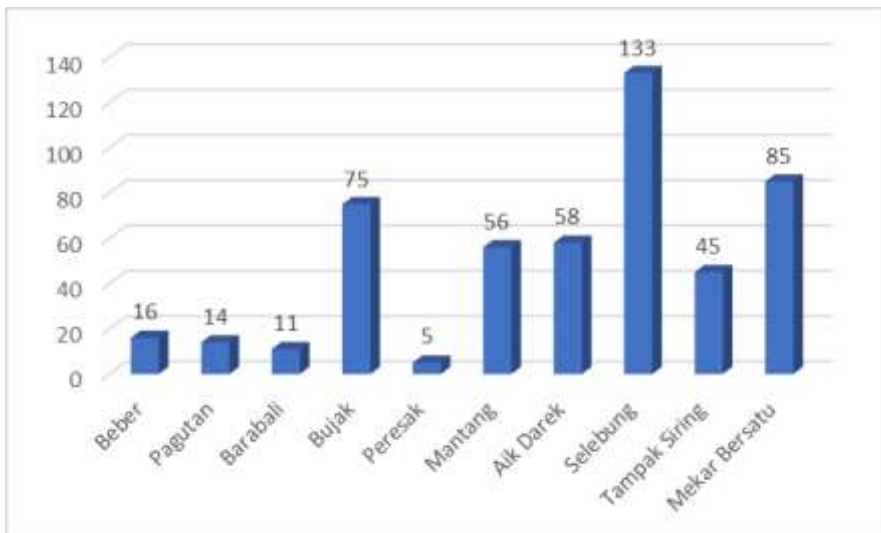
**Tabel 7.3 : Banyaknya Koperasi yang Masih Aktif Menurut Desa/Kelurahan dan Jenis Koperasi di Kecamatan Batukliang, 2019**

Rincian	Koperasi Unit desa (KUD)	Koperasi Industri Kecil dan Kerajinan Rakyat (Kopinkra)	Koperasi Simpan Pinjam (Kospin)	Koperasi Lainnya
(1)	(2)	(3)	(4)	(5)
Beber	-	-	-	-
Pagutan	-	-	1	-
Barabali	-	1	-	-
Bujak	1	-	-	-
Peresak	-	-	-	-
Mantang	-	-	2	-
Aik Dareq	1	-	2	3
Selebung	-	-	1	-
Tampak Siring	-	-	-	-
Mekar Bersatu	1	-	-	-
<b>Jumlah</b>	<b>3</b>	<b>1</b>	<b>6</b>	<b>3</b>

Sumber : BPS, Pendataan Potensi Desa (Podes) 2019



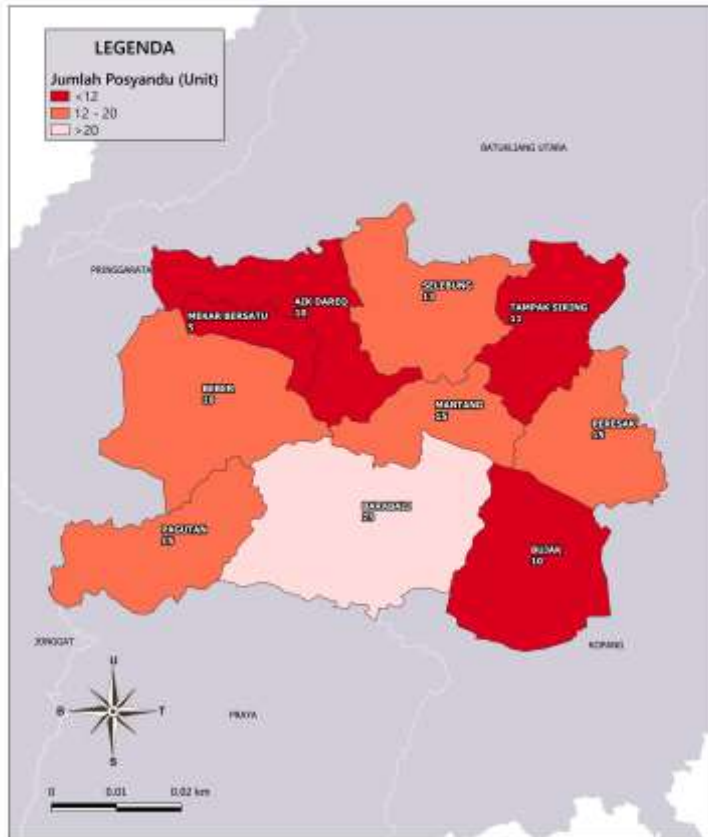
**Grafik 6. Jumlah Toko / Warung Kelontong di Kecamatan Batukliang Menurut Desa Tahun 2019**



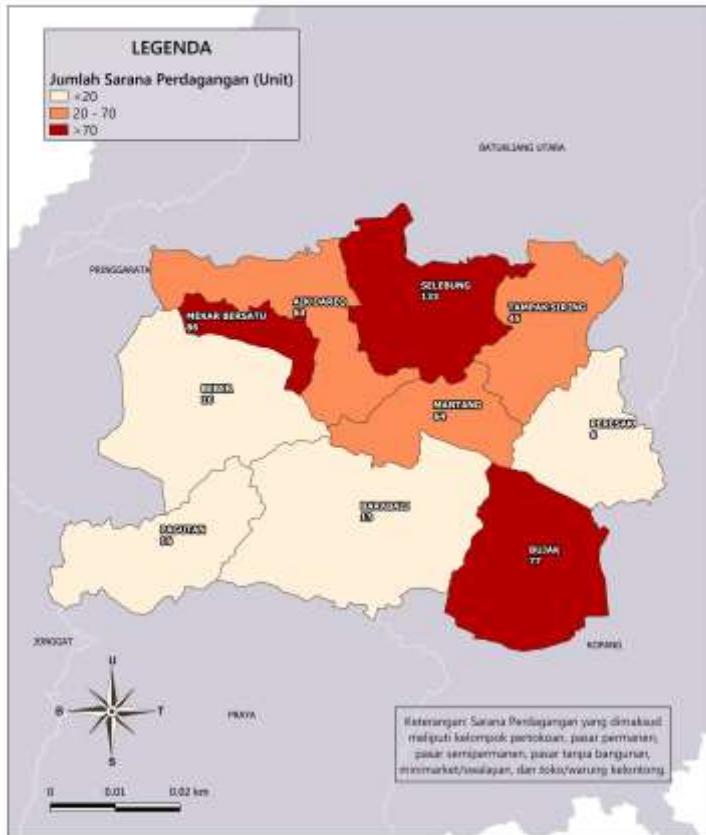
## **LAMPIRAN**

### **Peta Tematik Kecamatan Batukliang**

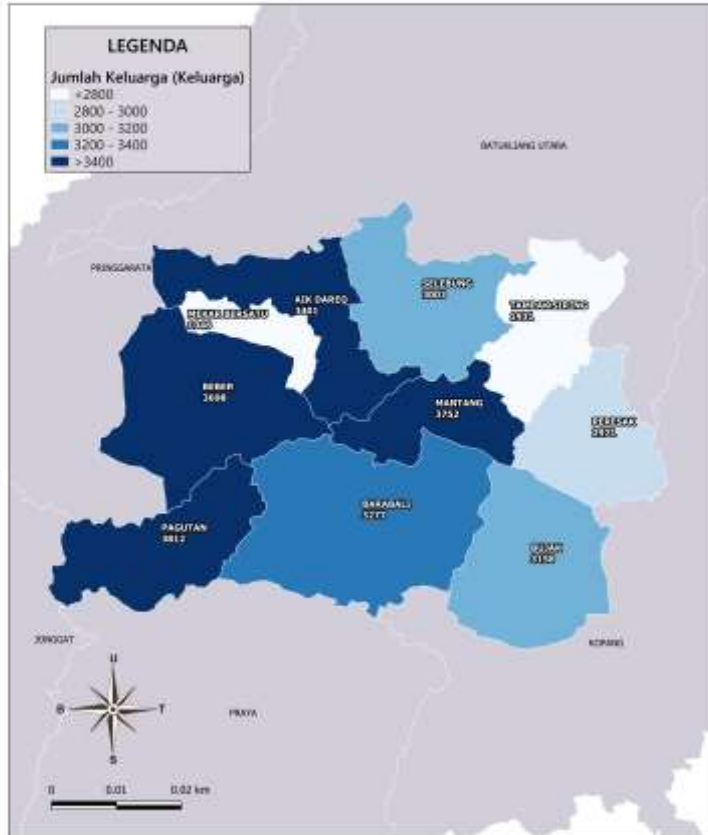
## JUMLAH POSYANDU DI KECAMATAN BATUKLIANG MENURUT DESA TAHUN 2019



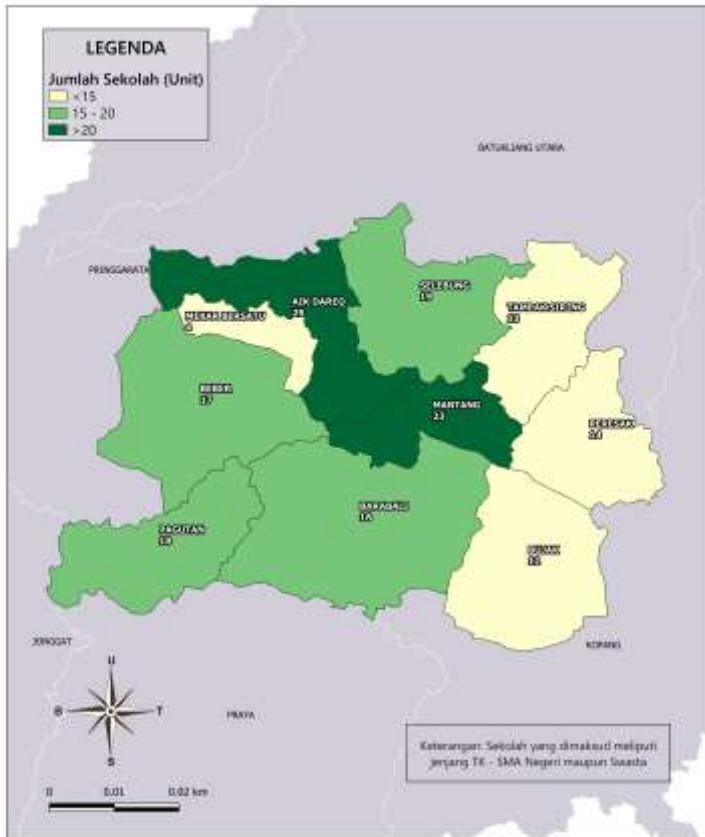
## JUMLAH SARANA PERDAGANGAN DI KECAMATAN BATUKLIANG MENURUT DESA TAHUN 2019



## JUMLAH KELUARGA PENGGUNA LISTRIK PLN DI KECAMATAN BATUKLIANG MENURUT DESA TAHUN 2019

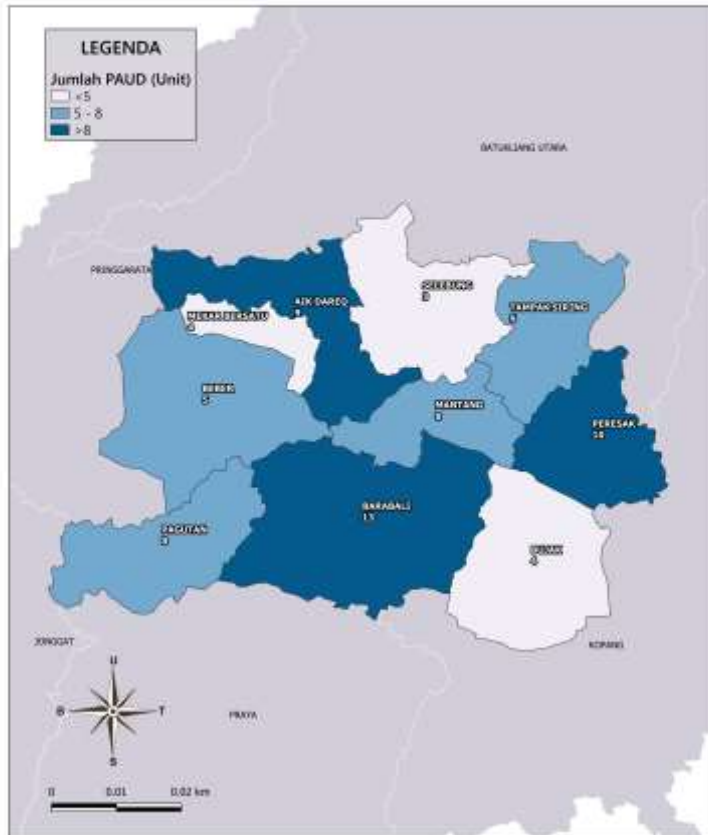


## JUMLAH SEKOLAH DI KECAMATAN BATUKLIANG MENURUT DESA TAHUN 2019

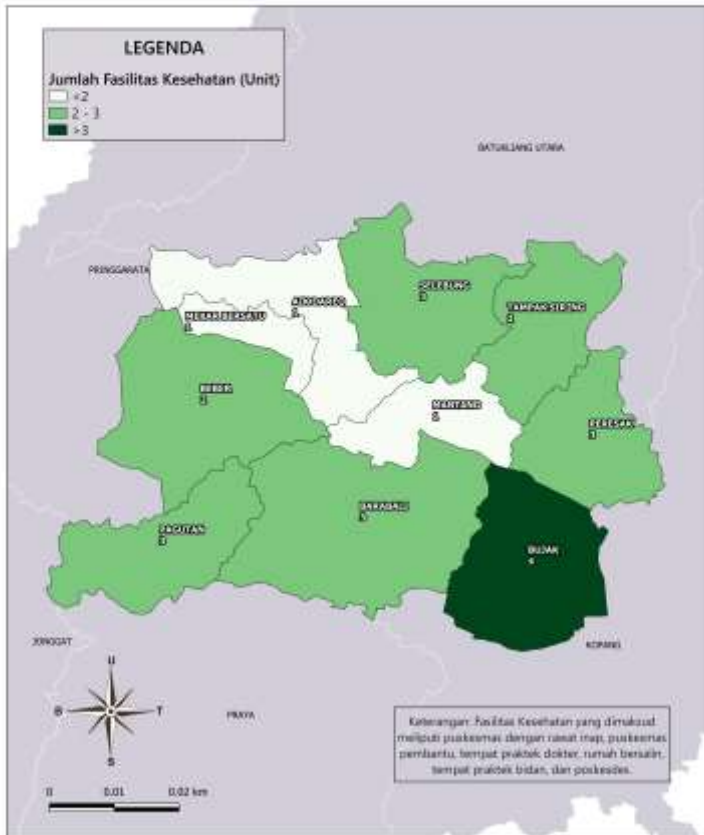




## JUMLAH PAUD DI KECAMATAN BATUKLIANG MENURUT DESA TAHUN 2019



## JUMLAH FASILITAS KESEHATAN DI KECAMATAN BATUKLIANG MENURUT DESA TAHUN 2019





## JARAK DESA DI KECAMATAN BATUKLIANG KE RUMAH SAKIT BERSALIN TAHUN 2019

